# 22, rue Jarente
# 69002 Lyon

## RAPPORT DE FOUILLE D'ARCHÉOLOGIE PRÉVENTIVE


VILLE DE LYON
Direction des Affaires Culturelles
Service archéologique

Ministère de la Culture et de la Communication
Préfecture de la Région Rhône-Alpes
Direction Régionale des Affaires Culturelles
Service Régional de l'Archéologie

GL events



Code d'opération Patriarche 69382 2211956
Arrêté de prescription 14-293
Arrêté d'autorisation 2015-1246
Septembre 2016



**Eric Bertrand (dir.)**

Emmanuel Bernot
Stéphane Carrara
Laure de Chavagnac
Aline Colombier-Gougouzian
Aurélien Crézieux
Stéphane Gaillot
Benjamin Lefèvre
Marjorie Leperlier
Eric Leroy
Cécile Nivelon
Olivia Puel
Yannick Pugin
Otilia Stoica
Jordi Torgue

Ville de Lyon
Direction des Affaires Culturelles
Service Archéologique
10 rue Neyret
69001 Lyon

# 22, rue Jarente / 39, rue Victor Hugo
# 69002 Lyon

**Rapport de fouille d'archéologique préventive**

Arrêté de prescription n° 14-293 (17/10/2014)
Arrêté d'autorisation de fouille n° 2015/1246 (31/08/2015)
Code Opération Patriarche : 69382 2211956
N° SAVL : 2009.112-02

**Éric Bertrand (dir.)**

Emmanuel Bernot
Stéphane Carrara
Laure de Chavagnac
Aline Colombier-Gougouzian
Aurélien Crézieux
Stéphane Gaillot
Benjamin Lefèvre
Marjorie Leperlier
Eric Leroy
Cécile Nivelon
Olivia Puel
Yannick Pugin
Otilia Stoica
Jordi Torgue

**Septembre 2016**

# Sommaire


DONNEES ADMINISTRATIVES, TECHNIQUES ET SCIENTIFIQUES

Fiche signalétique 5
Thésaurus 6
Générique 7
Notice scientifique 8
Fiche d'état du site 10
Documents administratifs 11

**1. CADRE D'INTERVENTION 36**

**1.1. Localisation et circonstances de l'opération 36**
**1.2. Méthodologie de l'opération de fouille 36**
**1.2.1. Blindage et terrassement mécanique 36**
**1.2.2. Méthodologie de la fouille et enregistrement 37**
**1.2.3. Traitement du pavement mosaïqué 38**
**1.3. Contexte géographique et géomorphologique 38**
**1.4. Contexte archéologique 40**

**2. RÉSULTATS DE L'OPERATION 45**

**2.1. Premiers aménagements (phase 1.1) 45**
2.1.1. Données géomorphologiques 45
2.1.2. Aménagements 46
2.1.3. Éléments de chronologie 48
**2.2. Viabilisation du site (phase 1.2) 48**
2.2.1. Création d'une terrasse 48
2.2.2. Construction en zone ouest 50
2.2.3. Éléments de chronologie 50
**2.3. Constructions d'une *domus* et de communs (phase 1.3) 51**
2.3.1. Remblaiement et construction d'un bâtiment en zone ouest 51
2.3.2. Les communs de la zone est 53
2.3.3. Incendie de la zone ouest et des communs 57
2.3.4. La *domus* 57
2.3.5. Éléments de chronologie 59
**2.4. Réfection de la *domus* (phase 1.4) 60**
2.4.1. Refonte du plan 60
2.4.2. Extension vers l'ouest 63
2.4.3. Éléments de chronologie 65
**2.5. Occupation du Bas-Empire (phase 1.5) 65**
2.5.1. Dernière occupation de la *domus* 65
2.5.2. Vestiges d'une autre construction 66
2.5.3. Éléments de chronologie 66
**2.6. Fin de l'occupation antique (phase 1.6 et 2) 67**

**3. ÉTUDES SPECIALISEES 68**

**3.1. Étude documentaire 68**
3.1.1. Des vignes au Moyen Âge 68
3.1.2. Les jardins du noviciat Saint-Joseph 69
3.1.3. Création et urbanisation de la parcelle au XIXe siècle 70
3.1.4. Conclusion 71
3.1.5. Transcriptions 72
**3.2. La céramique 81**
3.2.1. Dénombrement général 81
3.2.2. Le mobilier de la phase 1.1 82
3.2.3. Le mobilier de la phase 1.2 83
3.2.3.1. Faciès typo-chronologique 83
3.2.3.2. Chronologie de la phase 1.2 87
3.2.4. Le mobilier de la phase 1.3 88
3.2.4.1. Caractérisation taphonomique 88
3.2.4.2. Faciès typo-chronologique 89
3.2.4.3. Le lit d'amphores 94
3.2.4.4. L'incendie 99
3.2.4.5. Chronologie de la phase 1.3 103
3.2.5. Le mobilier de la phase 1.4 104
3.2.6. Le mobilier de la phase 1.5 105
3.2.7. Le mobilier de la phase 1.6 107
3.2.8. Le mobilier des phases 2 et 3 107
**3.3. Le verre 109**
3.3.1. Introduction, méthodologie 109
3.3.2. Le verre de la phase 1.1 110
3.3.3. Le verre de la phase 1.2 110
3.3.4. Le verre de la phase 1.3 110
3.3.5. Le verre de la phase 1.4 113
3.3.6. Le verre de la phase 1.5 113
3.3.7. Le verre des phase 2 à 4 114
3.3.8. Conclusion 114
**3.4. L'*instrumentum* 115**
3.4.1. Données qualitatives et quantitatives 115
3.4.1.1. Matériaux 115
3.4.1.2. Fragmentation 116
3.4.2. Analyse fonctionnelle 117
3.4.2.1. La quincaillerie et le domaine immobilier 117
3.4.2.2. Le domaine domestique 119
3.4.2.3. Le domaine personnel 121
3.4.2.4. Le domaine social 125
3.4.2.5. Le domaine domestique 126
3.4.2.6. Le domaine des transports 127
3.4.2.7. *Varia* et *incerta* 127
3.4.3. Eléments de synthèse chronologique 129
3.4.3.1. Phase 1.2, viabilisation du site 130
3.4.3.2. Phase 1.3, la première *domus* 130
3.4.3.3. Phases 1.4 et 1.5, réfections de la *domus* 131
3.4.3.4. Phase 1.6, abandon de la *domus* 131



SERVICE ARCHEOLOGIQUE DE LA VILLE DE LYON
10, rue Neyret 69001 Lyon
téléphone 04 72 00 12 12

3.5. La mosaïque 132
3.6. Les enduits peints 136
3.6.1. Méthodologie 136
3.6.2. Description 137
3.6.3. Synthèse 139
3.7. La faune 141
3.7.1. Méthodologie 141
3.7.2. Éléments de taphonomie 141
3.7.3. Présentation générale des assemblages 142
3.7.4. Assemblages antiques 144
3.7.4.1. Mammifères domestiques 144
3.7.4.2. Mammifères sauvages 147
3.7.4.3. Avifaune 148
3.7.4.4. Malacofaune 148
3.7.5. Assemblages modernes et contemporains 149
3.7.6. Conclusion 149

4. SYNTHESE 151
4.1. Le terrain naturel et ses premiers aménagements 151
4.2. Viabilisation et urbanisation du site 151
4.3. Agrandissement de la *domus* 153
4.4. Occupation tardive et abandon de la domus 156
4.5. Conclusion 157

5. BIBLIOGRAPHIE 158
5.1. Publications 158
5.2. Rapports d'opérations 167
5.3. Travaux universitaires 168

6. INVENTAIRES 170
6.1. Unités stratigraphiques 171
6.2. Faits archéologiques 190
6.3. La céramique 197
6.4. Le verre 261
6.5. Numismatique 266
6.6. *Instrumentum* 267
6.7. Lapidaire 303
6.8. Enduits peints 304
6.9. Mortiers 308
6.10. Anthropologie 308
6.11. Faune 309
6.12. Documentation graphique 313
6.13. Documentation graphique numérique 314
6.14. Documentation photographique 318
6.15. Documentation écrite 341
6.16. Documentation écrite numérique 341

7. ILLUSTRATIONS 342
7.1. Liste des figures 343
7.2. Liste des planches 345

PLANCHES 351

SERVICE ARCHEOLOGIQUE DE LA VILLE DE LYON
10, rue Neyret 69001 Lyon
téléphone 04 72 00 12 12

# Fiche signalétique

**Région :** Région Rhône-Alpes
**Département** : Rhône
**Commune :** Lyon, 2e arrondissement
**Adresse :** 22, rue Jarente (angle 39, rue Victor-Hugo)

**Coordonnées Lambert 93 CC46 centroïde :**

X : 1842341 Y : 5174250

**Altitude NGF :** 165,10 m à 162,90m NGF

**Cadastre actuel :** Parcelle AS 17

**Surface d'emprise du projet :** 271 m²
**Surface étudiée :** 191 m²

**Moyens humains :**
Préparation/archives : 10 jours/homme
Terrain (30 jours) : 146 jours/homme
Étude : 286 jours/homme

**Propriétaire du terrain :** SAS Le Grand Rey, 51, avenue Jean Jaurès 69007 Lyon
**Statut du terrain / de l'immeuble :** terrain privé
**Nature des travaux :** réalisation d'un immeuble (résidence étudiante)
**Intervention :** fouille d'archéologie préventive

**Arrêté de prescription :** nº 14-293 (17/10/2014)
**Arrêté d'autorisation :** nº 2015/1246 (31/07/2015)

**Aménageur :** SAS Le Grand Rey, 51, avenue Jean Jaurès 69007 Lyon
**Opérateur :** Service archéologique de la Ville de Lyon, 10, rue Neyret 69001 Lyon
**Responsable de l'intervention :** Eric Bertrand
**Date de l'intervention :** 17 août 2015 au 25 septembre 2015

# Thésaurus

## Chronologie

- ☐ **Paléolithique**
- ☐ inférieur
- ☐ moyen
- ☐ supérieur

- ☐ **Mésolithique et Épipaléolithique**

- ☐ **Néolithique**
- ☐ ancien
- ☐ moyen
- ☐ récent

- ☐ **Chalcolithique**

- ☐ **Protohistoire**
- ☐ Âge du Bronze
- ☐ ancien
- ☐ moyen
- ☐ final
- ☐ Âge du Fer
- ☐ Hallstatt (premier âge du Fer)
- ☐ La Tène (second âge du Fer)

- ☒ **Antiquité romaine (gallo-romain)**
- ☐ République romaine
- ☒ Empire romain
- ☒ Haut Empire (jusqu'en 284)
- ☒ Bas Empire (de 285 à 476)

- ☐ **Époque médiévale**
- ☐ Haut Moyen Âge
- ☐ Moyen Âge
- ☐ Bas Moyen Âge

- ☒ **Temps modernes**
- ☐ Ère industrielle

## Interprétation

**Sujet et thèmes**

- ☐ Édifice public
- ☐ Édifice religieux
- ☐ Édifice militaire
- ☒ Bâtiment commercial
- ☐ Structure funéraire
- ☐ Voirie
- ☐ Hydraulique
- ☐ Habitat rural
- ☐ Villa
- ☐ Bâtiment agricole
- ☐ Structure agraire
- ☒ Urbanisme
- ☒ Maison
- ☐ Structure urbaine
- ☐ Foyer
- ☒ Fosse
- ☐ Sépulture
- ☐ Grotte
- ☐ Abris
- ☐ Mégalithe
- ☐ Artisanat alimentaire
- ☐ Argile : four potier
- ☐ Atelier métallurgique
- ☐ Artisanat
- ☐ Autre :

**Mobilier**

- ☐ Industrie lithique
- ☒ Industrie osseuse
- ☒ Céramique
- ☐ Restes végétaux
- ☒ Faune
- ☐ Flore
- ☒ Objet métallique
- ☐ Arme
- ☐ Outil
- ☐ Parure
- ☐ Habillement
- ☐ Trésor
- ☒ Monnaie
- ☒ Verre
- ☒ Mosaïque
- ☒ Peinture
- ☐ Sculpture
- ☐ Inscription
- ☐ Autre :

**Études spécifiques**

- ☒ Géologie, pédologie
- ☐ Datation
- ☐ Anthropologie
- ☐ Paléontologie
- ☐ Zoologie
- ☐ Botanique
- ☐ Palynologie
- ☐ Macrorestes
- ☐ Analyses de céramique
- ☐ Analyses de métaux
- ☐ Acquisition des données
- ☒ Numismatique
- ☒ Conservation
- ☐ Restauration
- ☐ Autre :

SERVICE ARCHEOLOGIQUE DE LA VILLE DE LYON
10, rue Neyret 69001 Lyon
téléphone 04 72 00 12 12

# Générique

## INTERVENANTS ADMINISTRATIFS

**DRAC / SRA** : Anne Le Bot-Helly et Jean-Pierre Legendre (Conservateurs régionals de l'Archéologie) Le Grenier d'abondance, 6 quai Saint Vincent, 69283 Lyon cedex 01
**Ville de Lyon / Service archéologique** : Anne Pariente (Directeur du Service archéologique de la Ville de Lyon) ; Vianney Rassart (Directeur adjoint) 10, rue Neyret 69001 Lyon

## INTERVENANTS FINANCIERS

**Aménageur :** SAS Le Grand Rey, 51 avenue Jean Jaurès 69007 Lyon

## INTERVENANTS SCIENTIFIQUES

**DRAC / Service régional de l'Archéologie (SRA)** : Luc Françoise-dit-Miret
**Service archéologique de la Ville de Lyon (SAVL)** : Éric Bertrand

## INTERVENANTS TECHNIQUES

**Terrassement** : Société Lyonnaise de Travaux Publics, 44, ancienne route d'Irigny 69530 Brignais

## INTERVENTION SPECIFIQUE

**Dépose du pavement mosaïqué** : Atelier de restauration de mosaïques et d'enduits peints (ARM) du musée gallo-romain de Saint-Romain-en-Gal, rue de la Chantrerie 69560 Saint-Romain-en-Gal.

## COMPOSITION DE L'EQUIPE

**Décapage et analyse des constructions modernes** : Olivia Puel
**Fouille, photographie, relevés, enregistrement** : Éric Bertrand, Olivia Puel, Yannick Pugin, Benjamin Lefèvre (intervenants occasionnels : Laure de Chavagnac, Sophie Borg)
**DAO** : Benjamin Lefèvre, Eric Bertrand
**Géomorphologie** : Stéphane Gaillot
**Relevés topographiques** : Jordi Torgue, Philippe Dessaint, Benjamin Lefèvre
**Céramologie** : Eric Bertrand
**Étude du verre :** Aline Colombier-Gougouzian
***Instrumentum*/numismatique :** Laure de Chavagnac, Stéphane Carrara
**Archives** : Cécile Nivelon
**Inventaire du mobilier lapidaire :** Emmanuel Bernot
**Anthropologie :** Otilia Stoica
**Cartographie** : Éric Leroy
**Stagiaire sur le terrain** : Patrick Bailly (Alpara)

**Types de vestiges** : habitat antique
**Datation** : milieu I$^{er}$ au III$^{e}$ siècle apr. J.-C., époque moderne

**Réalisation de l'intervention** : Service Archéologique de la Ville de Lyon
**Motif de l'intervention** : fouille d'archéologie préventive

# Notice scientifique

**Auteur :** Éric Bertrand (Service archéologique de la Ville de Lyon)
**Numéro d'OA :** 22 11956
**Responsable de l'opération :** Éric Bertrand (Service archéologique de la Ville de Lyon)
**Nature de l'opération :** Fouille préventive (SP), 2015
**Couverture géographique :** Rhône-Alpes > Rhône (69) > Lyon 2
**Code INSEE de la commune :** 69 382
**Mots-clés du thésaurus :** Lyon, urbanisme, habitat urbain, *domus*, industrie osseuse, céramique, amphore, faune, objet métallique, monnaie, verre, mosaïque, *opus signinum,* terrazzo, peinture, enduit peint, géomorphologie
**Chronologie :** Antiquité, Empire romain, Haut-Empire, Bas-Empire, Ier s. apr. J.-C., IIIe s. apr. J.-C.
**Peuples et cités :** *Lugdunum*
**Keywords :** Lyon, urbanism, urban house, *domus*, bone and antler industry, pottery, amphora, fauna, metal object, coin, glass, mosaic, *opus signinum*, terrazzo floor, painting, painted coating, geomorphology, Antiquity, Roman Empire, Early Empire, Late Empire, 1st Century (AD), 3rd Century (AD), *Lugdunum*
**Titre :** Lyon
**Sous-titre :** 22 rue Jarente / 39 rue Victor-Hugo

Au fil des nombreuses découvertes de mosaïques effectuées tout au long de la rue Jarente depuis le XIXe siècle, l'extrémité méridionale de la Presqu'île se révélait comme le quartier résidentiel privilégié de l'élite urbaine. Le 24 rue Jarente avait livré dès 1806 avec la mosaïque du Cirque l'un des pavements les plus remarquables de la ville antique. La libération de la parcelle voisine faisant angle avec la rue Victor-Hugo pour la construction d'un nouveau projet immobilier a donc naturellement été l'objet d'un diagnostic d'archéologie préventive qui s'est révélé positif avec des vestiges évidents d'un habitat gallo-romain.

La fouille engagée sur ce terrain modeste (moins de 300 m²) était fortement conditionnée par des difficultés d'étaiement des immeubles mitoyens. Les travaux préparatoires ont par ailleurs fait disparaître ce qui pouvait demeurer des occupations modernes ou médiévales jusqu'à l'apparition des sols antiques. En dehors des secteurs (côté ouest) largement impactés par le creusement des caves contemporaines, le site a néanmoins livré de nombreux vestiges d'une occupation continue entre le milieu du Ier siècle apr. J.-C. et le IIIe siècle avant le retrait du fait urbain antique dans ce secteur de la Presqu'île au cours du IVe siècle.

Installé à proximité de la confluence historique principale du Rhône et de la Saône, le site naturel est d'abord simplement aménagé. La première phase d'occupation, dont l'observation s'est limitée à quelques mètres carrés au sud-ouest de l'emprise de fouille, n'a fait apparaître que des trous de poteau

et des épandages de mobilier peut-être liés à la présence d'une dépression dans les limons d'inondation. La faible quantité de mobilier mobilisé dans ces structures n'est pas antérieure au milieu du Ier siècle apr. J.-C.

La dépression pressentie par l'analyse topographique des niveaux naturels et les aménagements qui la bordent est rapidement comblèe par une première phase de remblaiement datée des années 60 apr. J.-C.

Cet apport de matériau supporte un sol de travail lié à la construction d'un mur nord-sud. Puis, à l'instar d'un phénomène déjà observé sur les fouilles proches de la rue Bourgelat ou de la place Ampère, le site de la rue Jarente accueille une quantité importante de remblais détritiques qui assurent la viabilisation du terrain en le rehaussant de plus d'un mètre à l'arrière de ce mur. L'emprise de l'opération est ainsi divisée en deux secteurs : une première terrasse est couronnée par un sol de terre battue. Le mur qui retient les remblais est probablement associé à un unique massif de fondation assez puissant pour soutenir une couverture. Ces éléments, qui ne constituent évidemment pas un plan, ne peuvent qu'évoquer la construction d'un bâtiment simple à vocation de stockage ou à usage commercial.

L'abondant mobilier céramique présent dans les remblais rapportés assure une datation de cette construction dans le dernier quart du Ier siècle apr. J.-C. Durant une même phase de travaux ou dans un délai trop proche pour que le mobilier ne permette d'en différencier la chronologie, la partie est du site est aussi remblayée pour atteindre un niveau comparable (164,50 m NGF). En appui ou en périphérie des structures occidentales, sont construits des bâtiments sans doute légers prenant la forme d'appentis ou d'unités plus fermées. Ces communs (stockage, écurie) sont desservis par une venelle étroite se resserrant vers le nord.

Sur une bande de terrain de plus de cinq mètres en bordure orientale de l'emprise de fouille se développe le plan d'une *domus* dont subsiste une enfilade de quatre pièces orientées est-ouest séparées par des murs conservés ou spoliés. À l'arrière d'un mur gouttereau attesté sur plus de 10 m par sa tranchée de récupération, une des pièces identifiée avait partiellement conservé en place un sol de terrazzo pourvu d'un *emblema*. Très endommagé par des creusements modernes et les travaux de confortement liés au projet immobilier, l'*emblema*, était réalisé en *opus tesselatum* noir et blanc dessinant deux carrés concentriques avec des carrés périphériques cernant une probable étoile losangique. Les formes géométriques blanches dessinées par des filets noirs incluent des *scutulae* en roches nobles.

Dans les dernières années du Ier siècle les bâtiments de la zone ouest subissent un incendie qui met à bas l'ensemble des constructions de service. La *domus*, dont le seul élément du mur gouttereau conservé en élévation est rubéfié, ne semble pas avoir été atteinte. Les importantes couches de démolition issues du sinistre relevées en zone ouest, sont absentes de la zone résidentielle.

Finalement assez tardivement (dans le second quart du IIIe siècle), le plan de la *domus* est modifié et étendu. Plusieurs murs du premier état sont arasés et de nouvelles maçonneries participent à la refonte d'un plan dont les espaces sont intégralement pourvus de terrazzos inornés. Le rehaussement des sols à cette occasion est minimal, il est surtout destiné à compenser l'effondrement des sols vétustes pour les porter à 165, 00 m NGF. Il semble par ailleurs que la *domus* s'étende au-delà de la limite initiale de son mur gouttereau ouest pour s'appuyer sur les remblais de démolition de la zone ouest. Cette extension pourrait se limiter à la surface autrefois occupée par les communs.

Les niveaux d'une troisième occupation de la *domus* n'ont été conservés que dans l'angle nord-est de la fouille, les lambeaux d'un terrazzo de médiocre qualité (164,32 m NGF, fin du IIIe siècle ou début IVe) ne permettent plus de restituer le maintien du plan existant ou sa modification. Dans l'angle nord-ouest quelques décimètres du seuil d'une fondation ne permettent pas de caractériser une occupation tardive dépourvue d'éléments de datation.

La fin de l'Antiquité marque une période de spoliation des vestiges dont demeurent les tranchées de récupération des maçonneries enfouies.

(fig. 01)
Emplacement : fig. 01 – image-2211956_PN_347
Légende : Pavement mosaïqué de la *domus* (phase 1.3).
Crédit : (Service archéologique de la Ville de Lyon), 02.09.2015

SERVICE ARCHEOLOGIQUE DE LA VILLE DE LYON
10, rue Neyret 69001 Lyon
téléphone 04 72 00 12 12

# Fiche d'état du site

Au regard des résultats du diagnostic, le mémoire technique lié au projet d'intervention prévoyait un décapage mécanique des niveaux modernes jusqu'au niveau d'apparition des sols antiques aux environs de la cote 165,10 m NGF. Ce décapage, réalisé sous la surveillance d'un archéologue, a pu être suivi jusqu'à l'aplomb des rues Victor-Hugo et Jarente. Afin d'assurer le soutien des immeubles mitoyens, une berme d'un mètre a été maintenue sur tout le côté est de la fouille. Une banquette similaire a été laissée en place dans l'angle sud-est, dans le prolongement des caves dont la conservation a contribué au contrebutement de l'immeuble mitoyen au sud. Ces volumes sédimentaires (relevés en stratigraphie) et maçonnés ont été détruits après la fouille archéologique.

La présence des bâtiments environnants et le blindage mis en place sur les côtés nord et ouest (dimensionnés pour le projet immobilier) n'autorisaient pas une fouille extensive au-delà de la cote de 164 m NGF. Par contre, cette cote a pu être dépassée sur des surfaces limitées afin d'examiner l'ensemble de la stratigraphie jusqu'au terrain naturel (fig. 1).

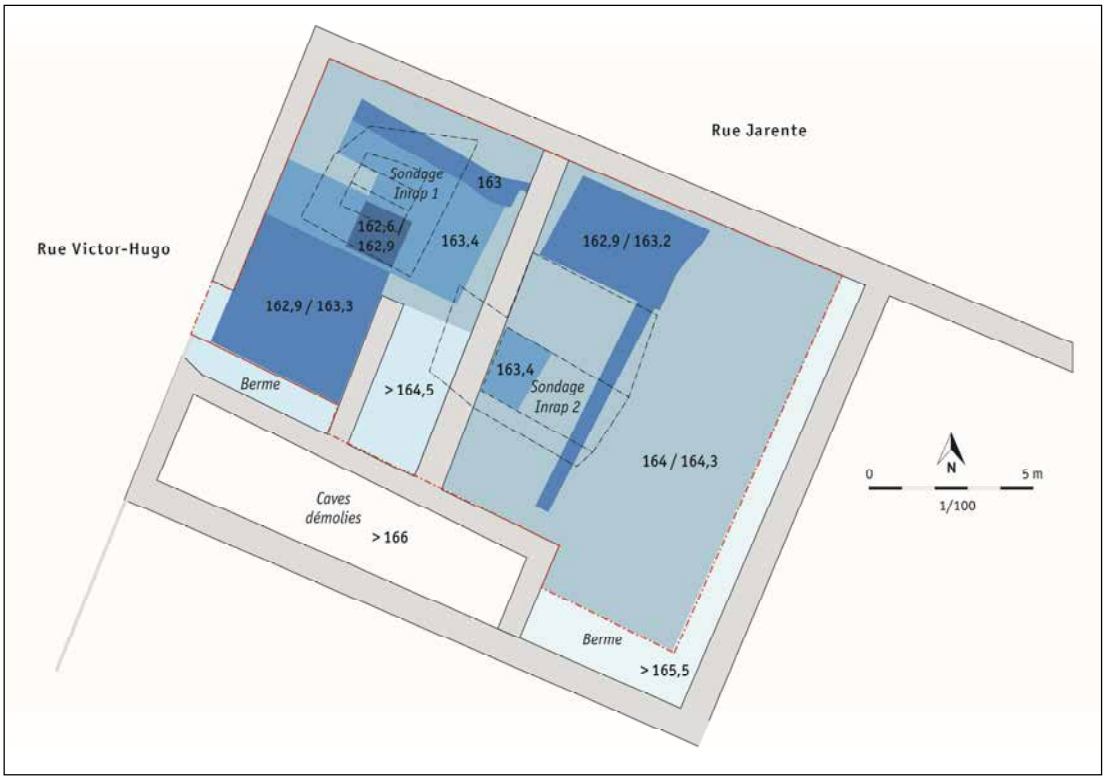


*Fig. 1 – Profondeurs d'excavation atteintes lors de la fouille archéologique (altimétrie NGF).*

Le projet immobilier et la fouille auront fait disparaître l'ensemble des vestiges jusqu'à la cote 164 m NGF. En-deçà de cette cote, la stratigraphie conservée sera impactée par les micro-pieux et les longrines mis en place pour la fondation de l'immeuble.

Aucune visibilité en périphérie du site ne permet d'évaluer le potentiel archéologique des parcelles mitoyennes.

SERVICE ARCHEOLOGIQUE DE LA VILLE DE LYON
10, rue Neyret 69001 Lyon
téléphone 04 72 00 12 12

Liberté • Égalité • Fraternité
RÉPUBLIQUE FRANÇAISE

**PRÉFET DE LA RÉGION RHÔNE-ALPES**

**Direction régionale**
**des affaires culturelles**
Service régional de l'archéologie

**ARRETE N° 14-293**

SRA : 16791
Affaire suivie par : Luc FRANCOISE DIT MIRET

Téléphone : 04-72-00-44-54
Télécopie : 04-72-00-44-57
Mél : luc.miret@culture.gouv.fr

Le Préfet de la région Rhône-Alpes
Préfet du Rhône
Officier de la Légion d'honneur
Officier de l'Ordre national du mérite

**VU** le code du patrimoine, et notamment son livre V ;

**VU** l'arrêté du 16 septembre 2004 portant définition des normes d'identification, d'inventaire, de classement et de conditionnement de la documentation scientifique et du mobilier issu des diagnostics et fouilles archéologiques ;

**VU** l'arrêté du 27 septembre 2004 portant définition des normes de contenu et de présentation des rapports d'opérations archéologiques :

**VU** l'arrêté du Préfet de la région Rhône-Alpes, Préfet du Rhône, n° 13-002 du 7 janvier 2013, accordant délégation de signature au directeur régional des affaires culturelles pour l'application de la législation relative à l'archéologie préventive et programmée ;

**VU** l'arrêté du Directeur régional des affaires culturelles en Rhône-Alpes n° 2014-11 du 13 janvier 2014, portant subdélégation de signature pour l'application de la législation relative à l'archéologie préventive et programmée ;

**VU** le dossier de demande de permis de construire avec démolitions déposé auprès de la Ville de Lyon sous le n° 69 382 09 00344, par la SAS LE GRAND REY - M. Olivier GINON, 51 avenue Jean Jaurès, 69007 LYON, reçu le 22/10/2009 ;

**VU** l'arrêté de prescription de diagnostic n° 09-262 en date du 04/11/2009, modifié par l'arrêté n° 14-176 du 13/06/2014 ;

**VU** le rapport de diagnostic réalisé par l'Institut national de recherches archéologiques préventives (INRAP) remis au Service régional de l'archéologie le 24/09/2014 ;

**VU** l'avis de la Commission interrégionale de la recherche archéologique en date du 15/10/2014 ;

**CONSIDERANT** que les travaux envisagés, en raison de leur nature et de leur localisation, affectent des éléments du patrimoine archéologique. Le projet se situe à l'emplacement de vestiges d'habitat antique, médiéval et moderne ;

**CONSIDERANT** qu'il est nécessaire de sauvegarder ces vestiges par l'étude et la fouille archéologique ;

**ARRETE**

**Article 1er** : Une opération de fouille archéologique préventive sera réalisée sur le terrain faisant l'objet du projet d'aménagements, d'ouvrages ou de travaux susvisés, situé comme suit :

Région : Rhône-Alpes
Département : RHONE
Commune : Lyon 2ème
Lieu-dit : 22 rue Jarente (angle 39 rue Victor Hugo)
Cadastre : section(s) / parcelle(s) : AS 17
Surface de la fouille : 282 m²

L'opération de fouille archéologique préventive débutera par une intervention de terrain et s'achèvera par l'analyse et la mise en forme des résultats obtenus et la remise d'un rapport de synthèse.

**Article 2** : La réalisation de l'opération de fouille archéologique préventive incombe à la personne projetant d'exécuter les travaux susvisés. Celle-ci fera appel, pour sa mise en œuvre, à un opérateur : soit l'Institut national de recherches archéologiques préventives (INRAP), soit un service archéologique territorial agréé, soit toute autre personne de droit public ou privé dont la compétence scientifique est garantie par un agrément délivré par l'Etat, et sous réserve du respect du dernier alinéa de l'article L.523-8 du code du patrimoine.
L'agrément requis pour la présente fouille concerne es périodes suivantes : Antiquité, Moyen Age et époque moderne.

**Article 3** : Un contrat passé entre la personne projetant d'exécuter les travaux et l'opérateur chargé de la réalisation des fouilles fixera, notamment :

- Le projet scientifique d'intervention et les moyens mis en oeuvre ;
- La date prévisionnelle de début de l'opération, sa durée et le prix de réalisation des fouilles ;
- Les conditions et délais de la mise à disposition du terrain par l'aménageur et de l'intervention de l'opérateur ;
- Les indemnités dues par l'une ou l'autre partie en cas de dépassement des délais convenus ;
- La date de remise du rapport final d'opération.

Le contrat signé par l'opérateur et l'aménageur est transmis par ce dernier au Directeur régional des affaires culturelles. Lorsque l'intervention de l'opérateur est conditionnée par l'agrément prévu à l'article 2, un justificatif de cet agrément est joint au contrat signé.

**Article 4** : La personne projetant d'exécuter les travaux susvisés fournira au Directeur régional des affaires culturelles, en même temps que le contrat signé, une déclaration sur l'honneur attestant que l'opérateur archéologique choisi n'est pas contrôlé directement ou indirectement par lui-même ou par un de ses actionnaires.

**Article 5** : A réception du contrat signé, l'Etat dispose d'un délai maximal de 2 mois pour le valider, après consultation éventuelle de la Commission inter-régionale de la recherche archéologique (CIRA). Après avoir contrôlé la conformité du contrat avec les prescriptions de fouilles édictées, L'Etat autorisera les fouilles.

**Article 6** : L'opérateur chargé de l'exécution des fouilles se conformera aux prescriptions imposées par l'Etat (selon les objectifs scientifiques et principes méthodologiques annexés au présent arrêté) et interviendra sous la surveillance des représentants de l'Etat.

**Article 7** : Les travaux ou constructions prévues susvisés donnant lieu à la présente prescription de fouille ne pourront être entrepris qu'après l'achèvement de ces opérations d'archéologie préventive.

**Article 8** : Le présent arrêté de prescription d'une opération de fouille archéologique est accompagné d'un cahier des charges scientifique élaboré par l'Etat, qui détaille la prescription et précise, notamment, les objectifs scientifiques et les principes méthodologiques indiqués à l'article 6. Un document graphique relatif à l'emprise au sol de la fouille archéologique est annexé au présent arrêté ainsi qu'un cahier des charges concernant l'enregistrement et le conditionnement de la documentation scientifique (mobilier et archives).

**Article 9** : La personne projetant d'exécuter les travaux susvisés ayant donné lieu à la présente prescription de fouille, tiendra informé le Directeur régional des affaires culturelles des modalités de mise en œuvre du présent arrêté.

**Article 10** : Le Secrétaire général pour les affaires régionales, le Directeur régional des affaires culturelles et la Conservatrice régionale de l'archéologie sont chargés, chacun en ce qui le concerne, de l'exécution du présent arrêté qui sera notifié à la personne qui projette les travaux et à l'autorité compétente pour instruire la demande d'autorisation.

Fait à Lyon, le 17/10/2017

P/Le Directeur régional
des affaires culturelles
et par subdélégation,
La Conservatrice régionale
de l'archéologie

Anne LABOT-HELLY

MINISTÈRE de la CULTURE Le Grenier d'Abondance DRAC Rhône-Alpes 6 Quai St-Vincent 69283 LYON CEDEX 01

Liberté • Égalité • Fraternité
RÉPUBLIQUE FRANÇAISE

PRÉFET DE LA RÉGION RHÔNE-ALPES

Vu pour être annexé à l'arrêté n° 14-293 du 17/10/2014

| | |
|---|---|
| Direction régionale<br>des affaires culturelles<br>Service régional de l'archéologie<br>6 quai Saint-Vincent<br>69283 LYON CEDEX 01<br>Tél : 04 72 00 44 50 | **CAHIER DES CHARGES SCIENTIFIQUE POUR UNE OPERATION DE FOUILLE ARCHEOLOGIQUE PREVENTIVE**<br>(conformément au code du patrimoine, et notamment son livre V) |

## DONNEES ADMINISTRATIVES

Réf. : 2014/6363/LFM/CC

Affaire suivie par : Luc Françoise dit Miret
N° SRA : **16791**

### LOCALISATION DU PROJET D'AMENAGEMENT

Département : 69
Commune : Lyon 2ème
Adresse : 22 rue Jarente (angle 39 rue V. Hugo)
Réf. cadastrales : AS 17

### PROPRIETAIRE DU TERRAIN
(si autre que maître d'ouvrage. Cf. liste jointe si propriétaires multiples)

Nom :
Adresse :

### MAITRE D'OUVRAGE DU PROJET D'AMENAGEMENT

☐ Public ☒ Privé ☐ Mixte

Nom (ou raison sociale) : SAS Le Grand Rey
Adresse : 51 avenue Jean-Jaurès, 69007 LYON
Personne à contacter : M. Olivier Ginon

### DOSSIER ADMINISTRATIF

Type de dossier : Permis de construire avec démolitions
Envoyé par : Ville de Lyon
N° opération d'urbanisme : 69 382 09 00344
Reçu le : 22/10/2009

### NATURE DU PROJET

Création d'un immeuble sur 2 niveaux de sous-sol

### PROTECTION AU TITRE DES MONUMENTS ET SITES :

### DIAGNOSTIC :

Prescrit le : 04/11/2009
par décision n° : 09-262
modifié par l'arrêté 14-176 du 13/06/2014
responsable : Steve Glisoni
Organisme de rattachement : Inrap
Date de réception du rapport : 24/09/20014

Date d'examen par le rapporteur de la Commission interrégionale de la recherche archéologique : 15/10/2014

1

## DONNEES SCIENTIFIQUES ET TECHNIQUES

### 1 Type d'intervention

étude ☐ travaux de terrain ☒ travaux de laboratoire ☐

### 2 Localisation et données techniques particulières

2.1 Emprise de la fouille : 282 m² délimitée sur le plan joint en annexe).

2.2 Section / parcelle **concernées par la fouille** : AS 17

***Code du patrimoine, art. R. 523-39 :*** *Lorsque le préfet de région prescrit la réalisation d'une fouille, il assortit son arrêté de prescription d'un cahier des charges scientifique qui définit les objectifs, les données scientifiques ainsi que les principes méthodologiques et techniques de l'intervention ainsi que le délai limite de remise du rapport final.*

### 3 Données scientifiques

#### 3.1. Contexte archéologique

- **3.1.1 Contexte général :**

Le terrain concerné est situé à une centaine de mètres à l'est de l'abbaye d'Ainay, dans la partie centrale du 2ème arrondissement de Lyon, au cœur de la presqu'île entre Rhône et Saône. Si l'existence de l'abbaye d'Ainay est formellement attestée dès le milieu du IXe siècle, une tradition liée au souvenir des martyrs de 177, à laquelle l'église serait dédiée, ferait remonter la fondation au VIIe siècle.

Durant la période antique, ce secteur est considéré comme un peu à l'écart de la ville. Il est régulièrement isolé par des fréquentes remises en eau des terrains. Il a tout de même fait l'objet d'une occupation assez dense si l'on en croit les très nombreuses découvertes réalisées depuis le XIXe siècle : mosaïques, hypocaustes, égouts, inscriptions, etc…Les interventions les plus récentes sont :

- 6-8 rue Tony Tollet, fouille en 2001 (INRAP, P. Réthoré) : occupation augustéenne, entrepôt, négatifs de murs fin IIe s.-début IIIe s. ap. J.-C. ;
- 30 rue Sainte-Hélène, fouille en 2008, (SAVL, S. Carrara) : quatre états successifs de bâti répartis entre le troisième quart du Ier s. et le IIIe s. de notre ère (habitat, commerce, artisanat).
- 16 rue Bourgelat, fouille en 2011 (SAVL, Eric Bertrand) : occupation des Ier, IIIe, IVe et Ve s. et dispositif fortifié post-médiéval.
- 27 rue Auguste Comte, fouille en 2014 (SAVL, S. Carrara) : occupation dès le milieu du Ier s. ap. J.- C. jusqu'à la fin du IIIe s. (domus, boutiques, niveau artisanal)
- Place Ampère, fouille en 2014 (SAVL, Eric Bertrand) : domus dont le premier état (40-50 av. J.-C.) a livré des sols en terrazzo. Un second état du IIe s. a permis de mettre au jour des pavements de mosaïque, qui viennent compléter les fragments recueillis en 1840 et 1976 (travaux métro ligne A).



SERVICE ARCHEOLOGIQUE DE LA VILLE DE LYON
10, rue Neyret 69001 Lyon
téléphone 04 72 00 12 12

Différentes sources semblent indiquer que la parcelle visée par le projet d'aménagement serait le lieu de découverte de plusieurs mosaïques dont celle dite « du cirque » trouvée en 1806 et conservée au musée gallo-romain de Lyon. Il est cependant possible que la découverte ait eu lieu sur la parcelle mitoyenne, au n° 24 de la rue Jarente.

– **3.1.2 Éléments acquis lors du diagnostic** :

Occupation antique couvrant une période allant du milieu du Ier s. ap. J.-C. jusqu'au début du IIIe s. ap. J.-C. Il s'agit vraisemblablement des vestiges d'une *domus*. Au moins trois état de bâti antique ont pu être identifiés.
Des vestiges d'un aménagement hydraulique datés du XVIIIe s. ont été dégagés et sont matérialisés sous la forme d'un bassin.

### 3.2. Documentation disponible

- dossier communal et base de données Patriarche

- bibliographie :
Lenoble M. et *al.*, Atlas topographique de Lyon antique, rapports de PCR, Lyon, 2002 à 2013,

### 3.3 Objectifs scientifiques

L'ensemble des vestiges menacés par l'aménagement devra être fouillé.
L'objectif principal de l'intervention sera de déterminer la nature de l'occupation : sommes-nous en présence d'un espace uniquement réservé à l'habitat ou s'agit-il de tout ou partie d'un espace public ou artisanal ? Les intervenants devront également s'attacher à établir le lien éventuel avec les découvertes effectuées en 2014 sur le site de la place Ampère : s'agit-il d'une très grande *domus* englobant les vestiges de la rue Jarente ? Il sera par ailleurs utile de faire un point sur les hypothèses de dimensionnement des îlots antiques qui restent assez floues dans ce secteur.
Les vestiges du XVIIIe devront être traités avec intérêt car très peu de données ont été récoltées pour cette période dans la presqu'île.
Enfin, le travail de terrain comme la phase de post-fouille s'attacheront à restituer les états successifs de l'occupation antique et à les replacer dans le contexte global de la ville antique, médiévale et moderne.

## 4. Agrément de l'opérateur
## Qualification du responsable d'opération et de l'équipe d'intervention

**Agrément de l'opérateur :**
En fonction des objectifs décrits ci-dessus (en 3), l'opérateur sera agréé pour ce qui concerne les périodes suivantes : Antiquité, Moyen Age, Epoque moderne.

**Responsable d'opération :**
Le Préfet de région désignera le responsable scientifique de l'opération qui devra assurer la direction effective de l'opération.
Il s'agira d'un archéologue spécialiste de la période antique ayant une expérience confirmée en archéologie urbaine.
Le responsable d'opération informera régulièrement le Service régional d'archéologie, de préférence par écrit, du déroulement de l'opération et des découvertes.
Il informera immédiatement le Service régional d'archéologie de toute découverte d'intérêt majeur.
La présence régulière d'un géomorphologue durant la phase de terrain est préconisée.
Dans son projet d'intervention, l'opérateur pourra proposer le nom du responsable scientifique de l'opération.



SERVICE ARCHEOLOGIQUE DE LA VILLE DE LYON
10, rue Neyret 69001 Lyon
téléphone 04 72 00 12 12

**Equipe de fouille :**
Les effectifs prévus dans le projet seront définis en fonction de la durée de l'intervention et des objectifs scientifiques émis par le Préfet de région.
Le projet devra en outre indiquer :

- le nombre de responsables de secteur et leurs compétences respectives, le schéma d'organisation dans lequel ils interviendront ;
- le nombre et les qualifications des spécialistes ;
- le nombre de techniciens de fouille et leurs compétences particulières, le cas échéant.

## 5. Principes méthodologiques

L'opération archéologique sera effectuée sous la forme d'une fouille planimétrique et stratigraphique. L'opérateur désigné est susceptible de découvrir en cours d'intervention d'importants objets mobiliers ou de nature immobilière, il est rappelé qu'il devra en assurer la dépose et la consolidation.
Le projet d'intervention de l'opérateur devra préciser :
- les modalités de décapage, le détail de leur mise en œuvre et les engins utilisés ;
- le mode d'enregistrement des données (mobilier inclus) ainsi que le détail de leur mise en œuvre. Les systèmes d'enregistrement utilisés seront libres de droit ;
- la méthodologie adoptée pour la fouille (en particulier pour les structures complexes) ;
- la prise en compte des données paléo-environnementales ;
- un planning détaillé de la réalisation de la phase terrain.

**La durée minimale de la fouille sera de l'ordre de 40 jours ouvrés avec une équipe de 4 personnes. Il est préconisé la présence régulière d'un géomorphologue durant la phase terrain.**

- Précisions quant au mode d'enregistrement des données :
  . les relevés graphiques seront localisés sur un plan ;
  . la cote d'apparition des vestiges sera indiquée ;
  . l'épaisseur des terres décapées figurera ;
  . les limites de fouille seront géolocalisées précisément (Lambert) sur un fond cadastral ;
  . tous les plans et coupes apparaîtront à une échelle lisible ;
  . les niveaux seront rattachés aux altitudes NGF.

  . L'opérateur proposera un protocole de tri et de traitement du mobilier pour identification et étude comprenant les mesures conservatoires éventuellement nécessaires. A cet effet, il fera appel, en tant que de besoin, à la participation de spécialistes ou de laboratoires compétents pour le prélèvement et l'étude du mobilier issu de la fouille. Une fiche de suivi indiquant le mode de traitement et le lieu provisoire de conservation sera attachée à chacun d'entre eux. La Drac (Service régional de l'archéologie) sera informée de tout mouvement de mobilier.

- Analyses et travaux en laboratoire : le projet d'opération archéologique décrira précisément la méthodologie et les moyens retenus pour la mise en œuvre des analyses et des travaux en laboratoire spécifiques à l'intervention.

Durant la phase terrain, l'opérateur fournira une fiche hebdomadaire d'avancement du chantier, avec plan mis à jour et photo si nécessaire.
A l'issue de la phase terrain un projet de programmation des moyens prévus pour la phase post fouille (compétences, planning) sera transmis au SRA.

## 6. Mise en forme des données



SERVICE ARCHEOLOGIQUE DE LA VILLE DE LYON
10, rue Neyret 69001 Lyon
téléphone 04 72 00 12 12

La phase de mise en forme des données consistera à traiter, inventorier, analyser puis mettre en forme les données de terrain afin de rédiger un rapport final de synthèse. Il sera rédigé en français, ainsi que l'ensemble de la documentation constituée lors de l'opération archéologique.

**Le délai limite pour la remise du rapport final au S.R.A. est fixé à : 6 mois après la date d'achèvement de la phase de terrain.**

- Le rapport final sera remis en 8 exemplaires, dont un non broché.

  Il respectera les normes de contenu et de présentation des rapports d'opérations archéologiques définies :
  - par l'arrêté du 27 septembre 2004, publié au J.O. du 14 octobre 2004 ;
  - par le cahier des charges joint à l'arrêté de prescription de fouille et dénommé « enregistrement et conditionnement de la documentation scientifique (mobilier et archives) ; normes de contenu et de présentation des rapports d'opération d'archéologie préventive en Rhône-Alpes ».

  Le rapport doit comprendre, outre la page de titre, les trois sections suivantes :
  - La première section rassemble, sous forme de fiches, de notices et de documents, les données administratives, techniques et scientifiques caractérisant l'opération. On y trouvera, en particulier, une notice scientifique résumant les principaux résultats de l'opération, destinée au bilan scientifique régional.
  - La deuxième section décrit en détail l'opération et ses résultats.
  - La troisième section regroupe les inventaires techniques, et notamment l'inventaire technique et systématique du mobilier archéologique, ordonné par catégorie, par unité d'enregistrement et par parcelle cadastrale, sous forme de listes ou de tableaux.

- A la remise du rapport et, au plus tard à l'expiration d'un délai de deux ans (à compter de la date de délivrance de l'attestation de libération du terrain), le mobilier est remis à l'Etat.
  Avec le mobilier, l'opérateur remet à l'Etat, aux fins d'archivage, la documentation scientifique constituée en cours d'opération.
  La documentation scientifique et le mobilier issu de l'opération archéologique seront remis conformément aux normes d'identification, d'inventaire, de classement et de conditionnement définies par l'arrêté du 16 septembre 2004 précisé par le cahier des charges joint à l'arrêté de prescription de fouille.

Lyon, le 17/10/2014

P/Le Directeur régional
des affaires culturelles
et par subdélégation,
La Conservatrice régionale
de l'archéologie

Anne LE BOT-HELLY

5

SERVICE ARCHEOLOGIQUE DE LA VILLE DE LYON
10, rue Neyret 69001 Lyon
téléphone 04 72 00 12 12

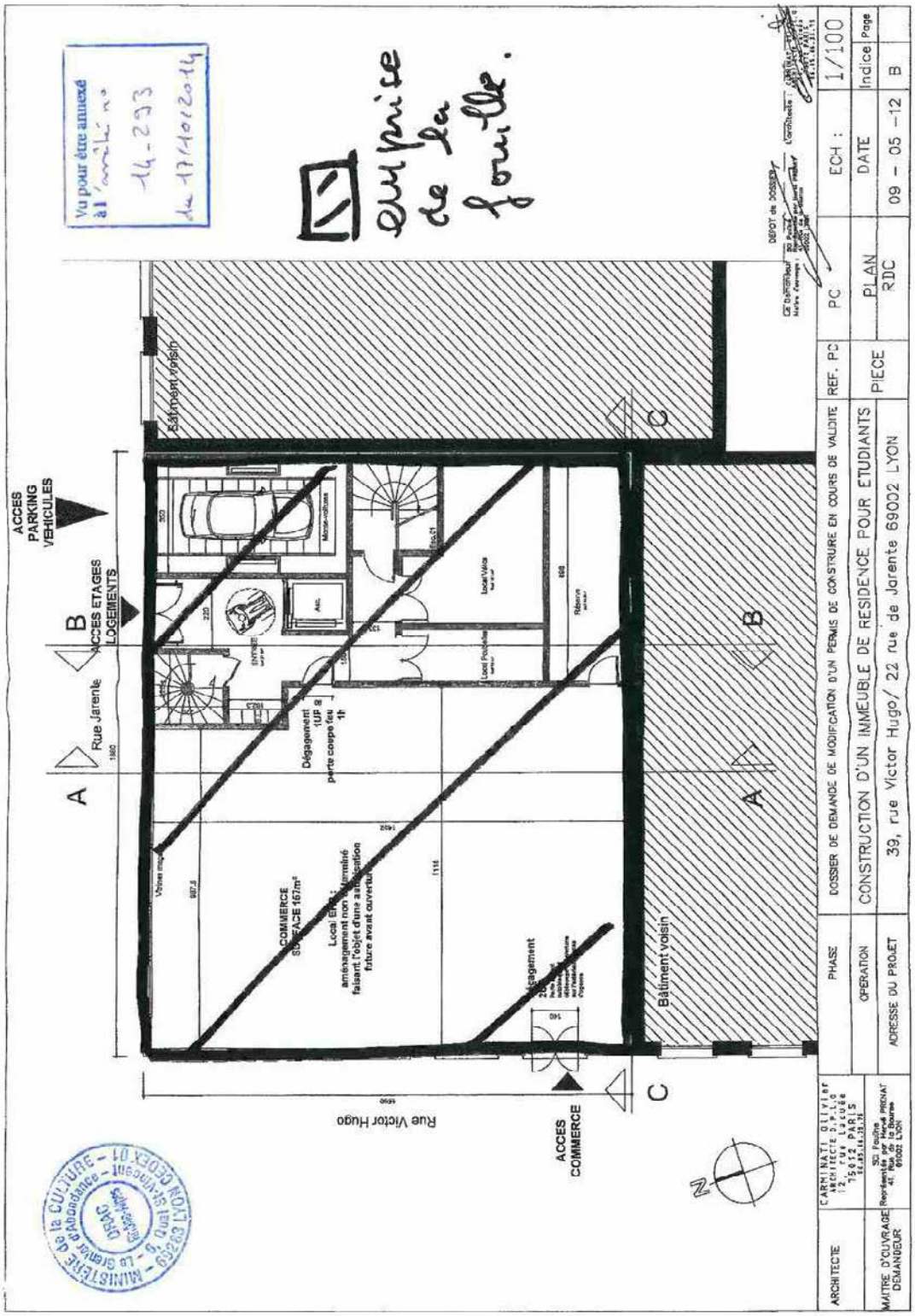
ACCES PARKING VEHICULES
ACCES ETAGES LOGEMENTS
Rue Jarente
Rue Victor Hugo
ACCES COMMERCE
Bâtiment voisin
Bâtiment voisin
COMMERCE SURFACE 167m²
Dégagement (UP a porte coupe feu 1h
Local EPC aménagement non aménagé faisant l'objet d'une affectation future avant ouverture
Vu pour être annexé à l'arrêté n° 14-293 du 17/10/2014
Mis en place de la fenêtre.
DEPOT de DOSSIER
PC
ECH : 1/100
PLAN RDC
DATE 09 - 05 -12
Indice B
REF. PC
PIECE
DOSSIER DE DEMANDE DE MODIFICATION D'UN PERMIS DE CONSTRUIRE EN COURS DE VALIDITE
PHASE
OPERATION CONSTRUCTION D'UN IMMEUBLE DE RESIDENCE POUR ETUDIANTS
ADRESSE DU PROJET 39, rue Victor Hugo/ 22 rue de Jarente 69002 LYON
ARCHITECTE
MAITRE D'OUVRAGE DEMANDEUR
MINISTERE de la CULTURE - Service d'Abondance - La Grenette - 69229 - Quai St Vincent - 69001 LYON CEDEX 01
DRAC Rhône-Alpes

**DIRECTION DES AFFAIRES CULTURELLES**
**Service archéologique**

**CONTRAT ENTRE LA SAS LE GRAND REY ET LA VILLE DE LYON POUR LA RÉALISATION D'UNE FOUILLE ARCHÉOLOGIQUE SUR LE TERRAIN DU 22 RUE JARENTE (LYON 2e)**

**Entre** :

La SAS Le Grand Rey, immatriculée au registre du commerce et des sociétés de sous le numéro SIREN 453.427.940, domiciliée 51 avenue Jean-Jaurès, 69007 LYON, représentée par Monsieur Olivier GINON, Président, autorisé à signer les présentes,

Ci-dessous dénommée l'aménageur

**Et** :

La Ville de Lyon, dont le siège social est Place de la Comédie 69205 Lyon cedex 01, représentée par son Maire en exercice, Monsieur Gérard COLLOMB, et par délégation par Monsieur Georges KEPENEKIAN, Adjoint délégué à la Culture, aux Grands Evénements et aux Droits des Citoyens, autorisé aux fins des présentes par la délibération n° 2015-1300, adoptée en séance du Conseil Municipal du 06 juillet 2015, envoyée en Préfecture le 09 juillet 2015,

Ci-dessous dénommée l'opérateur

**Préambule** :

La SAS Le Grand Rey a prévu la construction d'une résidence étudiante sur le tènement du 22 rue Jarente (Lyon 2e), situé dans un secteur où les résultats déjà acquis par diverses opérations archéologiques antérieures attestent l'existence d'une occupation antique assez dense : on connaît ainsi l'existence d'entrepôts de la fin IIe-début IIIe s. ap. J.-C. rue Tony Tollet, de plusieurs états successifs de bâtiments (habitat, commerce, artisanat) des Ier-IIIe s. rue Ste-Hélène et rue A. Comte, d'une occupation des Ier-Ve s. rue Bourgelat, et celle d'une riche *domus* des Ier-IIe s., qui a livré la mosaïque en partie exposée dans la station de métro Bellecour, sur la place Ampère. Il est probable que le terrain concerné par le présent projet soit celui où avait été découverte la « mosaïque du cirque », œuvre exceptionnelle découverte en 1806 et exposée au Musée gallo-romain de Lyon-Fourvière. Situé en outre à proximité de l'abbaye d'Ainay, dont la fondation pourrait remonter au VIIe s., le secteur a livré, rue Bourgelat, un élément des fortifications post-médiévales.

Sur la base de ces données, l'Etat (DRAC Rhône-Alpes, Service Régional de l'Archéologie-SRA) a prescrit un diagnostic archéologique, réalisé par l'Inrap en 2014. Cette opération a permis de mettre au jour, outre les vestiges d'un aménagement hydraulique (bassin ?) du XVIIIe s., une occupation antique des Ier-IIIe s. ap. J.-C., peut-être en rapport avec les découvertes de la place Ampère.

La SAS Le Grand Rey a choisi le Service archéologique de la Ville de Lyon comme opérateur archéologique pour réaliser cette fouille. Le présent contrat a pour objet, conformément à l'article R523-44 du Code du Patrimoine (livre V, titre II), de spécifier et d'organiser les obligations entre l'aménageur et l'opérateur.

Le présent contrat prévoit que l'intervention du Service archéologique de la Ville de Lyon sera facturée à l'aménageur pour un montant minimum de 78 806 € HT et un montant maximum (incluant les tranches conditionnelles prévues en cas de découverte d'enduits



SERVICE ARCHEOLOGIQUE DE LA VILLE DE LYON
10, rue Neyret 69001 Lyon
téléphone 04 72 00 12 12

peints et de mosaïque) de 106 216 € HT, hors budget nécessaire aux éventuels travaux de dépose et aux frais de stabilisation de vestiges mobiliers et immobiliers (mosaïques, enduits peints, embarcations, vestiges en bois…).

L'aménageur prendra par ailleurs directement en charge l'ensemble des prestations techniques nécessaires pour accompagner la fouille, qui seront précisées dans un mémoire technique détaillant la méthodologie envisagée pour l'opération soumis à validation par le SRA.

*Est annexée au présent contrat avec valeur contractuelle entre les deux parties signataires la proposition financière de la Ville de Lyon (annexe I).*

---

**ARTICLE 1. IDENTIFICATION DE L'OPERATION**
***Dossier administratif :***
Type de dossier : permis de construire avec démolitions n° 69 382 09 00344
Déposé par : SAS Le Grand Rey

***Localisation du projet d'aménagement :***
Département : Rhône
Commune : Lyon 2e
Adresse : 22 rue Jarente (angle rue Victor Hugo)
Réf. cadastrales : AS 17

***Nature du projet :*** création d'un immeuble sur sous-sol
***Type d'opération :*** travaux de terrain
***Surface à fouiller :*** 282 m²

***Arrêté*** n° 14-293 (cahier des charges n° SRA 16791).

**ARTICLE 2. PRINCIPES METHODOLOGIQUES**
Pour répondre aux objectifs définis par le SRA dans son cahier des charges de l'opération (art. 3.3), le Service archéologique de la Ville propose de procéder comme défini dans le mémoire technique soumis à validation du SRA.

Y sont détaillés :
- l'organisation et méthodologie de l'intervention
- les données et contraintes techniques
- la méthodologie du traitement des données
- la composition de l'équipe, en phase terrain et en phase rapport.

**ARTICLE 3. CLAUSES ADMINISTRATIVES**

***3.1. Calendrier de l'opération***
- La durée du chantier, incluant les aléas techniques identifiés à ce jour, sera de 25 jours ouvrés (incluant la durée de la phase de surveillance préliminaire à l'opération de fouille archéologique proprement dite).

***S'y ajouteront éventuellement*** :
- les jours supplémentaires consacrés à des opérations relevant du BTP (mise en place des berlinoises, démolition de murs et fondations modernes, dévoiement de réseaux, …) :



SERVICE ARCHEOLOGIQUE DE LA VILLE DE LYON
10, rue Neyret 69001 Lyon
téléphone 04 72 00 12 12

– les jours nécessaires à des opérations de dépose (mosaïque ou enduits peints), qui seront réalisées par un laboratoire spécialisé.
Si ce temps de retrait n'est pas supérieur à 2 semaines, l'équipe anticipera alors sur la phase d'étude finale. Dans le cas contraire, une révision du calendrier sera officiellement mise en place, en accord entre l'aménageur et l'opérateur et sur validation du SRA.

- L'opération de terrain commencera au plus tôt le 20/07/2015, au plus tard le 03/08/2015.

- Ces délais s'entendent hors circonstances particulières (défaillance d'entreprise ou de fournisseur, aléa imprévisible, cas de force majeure) et hors découverte d'importance exceptionnelle (Code du Patrimoine, livre V, titre II, article R523-48, et titre IV, articles R545-17 et R545-18).
Les journées d'intempérie empêchant le travail de l'entreprise et/ou celui des archéologues seront défalquées du temps prévu. Les intempéries (nature et période) s'entendent au sens de l'article L. 731-2 du Code du Travail.

### *3.2. Résultats de l'opération*

- La remise du rapport d'opération se fera au plus tard 6 mois après l'achèvement de la phase de terrain (sauf retard dans la remise des résultats des analyses éventuelles par les laboratoires concernés ou mise en place d'un calendrier différent validé par avenant par les deux parties en accord avec le SRA).
Ce rapport sera établi conformément aux textes en vigueur (décret 2004-490 du 3 juin 2004, art. 58, arrêté du 27 septembre 2004, cahier des charges élaboré par le SRA Rhône-Alpes et annexé à la prescription de fouilles).

- L'exploitation et la diffusion des résultats de l'opération sont susceptibles, pendant et après la phase de terrain, de faire l'objet d'actions de valorisation, qui pourront être menées en commun par l'aménageur, l'opérateur et le SRA.

## ARTICLE 4. CLAUSES TECHNIQUES ANNEXES

### *4.1. Conditions de mise à disposition du terrain*

- Avant l'intervention de l'équipe archéologique, le terrain devra nécessairement, sur l'intégralité de l'emprise concernée par l'opération, avoir été *libéré de toutes contraintes* et de tout élément pouvant entraver le déroulement normal des opérations.

- Tous les réseaux anciens traversant les zones de fouille devront autant que faire se peut avoir été mis hors service et évacués lors de la phase de décapage préliminaire. Si leur évacuation n'est pas achevée dans cette phase, elle sera effectuée au fur et à mesure de l'avancée des travaux sous la surveillance des archéologues, sans que le temps nécessaire à cette opération ne soit imputé sur le temps de réalisation de l'opération archéologique.

- A la fin de l'opération, l'aménageur fera son affaire de la *remise en état* du terrain.

- Les *vestiges non fouillés et non menacés par l'aménagement qui devraient éventuellement être laissés en place à la fin de la fouille* seront protégés par l'aménageur en préalable à son aménagement et après concertation avec le Service régional de l'Archéologie.

### *4.2. Conditions de sécurité*

- La *mise en sécurité* du chantier archéologique sera assurée par l'aménageur en concertation avec l'opérateur et sous la conduite du coordonnateur SPS. Elle se conformera



SERVICE ARCHEOLOGIQUE DE LA VILLE DE LYON
10, rue Neyret 69001 Lyon
téléphone 04 72 00 12 12

aux règles habituelles des chantiers du BTP (décret n° 65-48 du 08 janvier 1965, modifié par le décret 95-608 du 06 mai 1995). L'aménageur assurera, dans le cadre de son *PGCSPS* (Plan général de coordination sécurité protection de la santé), la sécurité de l'équipe en activité, qui fournira son *PPSPS* (Plan particulier de sécurité et de protection de la santé) pour l'établissement du plan de prévention.

- L'aménageur se chargera par ailleurs de mettre en place le *barriérage* et la *signalétique* du chantier.

## ARTICLE 5. PROCES-VERBAUX DE DEBUT ET DE FIN DE CHANTIER

### *5.1. Procès-verbal de début de chantier*

Au moment de l'occupation du terrain constituant l'emprise de diagnostic, la Ville de Lyon dresse un procès-verbal de mise à disposition du terrain de façon contradictoire, en présence d'un représentant de l'aménageur, en deux exemplaires originaux dont l'un remis à l'aménageur.
Ce procès-verbal a pour double objet :

- de constater que toutes les conditions (accessibilité, mise en sécurité, autorisations) sont réunies pour le démarrage de l'opération
- de fixer la date effective de début de chantier et, par suite, de valider le calendrier prévisionnel de l'opération.

### *5.2. Procès-verbal de fin de chantier*

Lorsqu'elle cesse d'occuper le terrain constituant l'emprise de diagnostic, la Ville de Lyon dresse, dans les mêmes conditions, un procès-verbal de fin de chantier.
Ce procès-verbal a pour triple objet :

- de constater la cessation de l'occupation par l'opérateur et de fixer en conséquence la date à partir de laquelle l'aménageur peut retrouver l'usage du terrain
- de constater l'accomplissement des obligations prévues par le présent contrat
- de mentionner, le cas échéant, les réserves formulées par l'aménageur : dans ce cas, un nouveau procès-verbal constatera la levée de ces réserves.

A défaut pour l'aménageur de se faire représenter sur les lieux, l'opérateur peut, en accord avec lui, adresser le procès-verbal de fin de chantier à ce dernier par lettre recommandée avec accusé de réception, à charge pour l'aménageur de le retourner signé à la Ville de Lyon.

En cas de désaccord entre l'aménageur et l'opérateur sur ce procès-verbal ou en cas de refus de l'aménageur de le signer, la partie diligente peut demander au président du tribunal administratif de désigner un expert pour dresser le procès-verbal prévu ci-dessus.

## ARTICLE 6. REGLEMENT DES PRESTATIONS DE SERVICE DU SERVICE ARCHEOLOGIQUE DE LA VILLE DE LYON

L'aménageur s'engage à verser une provision d'un montant de 10 000 € H.T. à la Ville de Lyon à compter de la signature des présentes.
Le solde des dépenses engagées par le Service archéologique conformément au devis joint au présent contrat sera réglé par l'aménageur sur présentation de factures mensuelles transmises par l'opérateur. Ces factures ne pourront pas dépasser le montant global maximum prévu par le devis.



SERVICE ARCHEOLOGIQUE DE LA VILLE DE LYON
10, rue Neyret 69001 Lyon
téléphone 04 72 00 12 12

**VILLE DE LYON**
**Service archéologique**

Aucune dépense supplémentaire ne sera prise en compte par l'aménageur sans la signature d'un avenant préalable.

**ARTICLE 7. DUREE DE VALIDITE DU CONTRAT**
Le présent contrat est réputé valide jusqu'au 31/03/2017.
S'il est nécessaire, pour des raisons dues à la nature des découvertes ou à la réalisation du chantier qui ne relèveraient pas de l'article 8 (cf. *infra*), de prolonger cette durée de validité, il sera procédé à la signature d'un avenant.

**ARTICLE 8. CLAUSE SUSPENSIVE**
Le contrat sera suspendu de plein droit à la suite d'un arrêt du chantier relevant de l'aménageur et/ou de ses entreprises prestataires excédant une durée de 15 jours calendaires et non prévu au moins une semaine à l'avance dans le déroulement des travaux.
Dans ce cas, la SAS Le Grand Rey acquittera à la Ville de Lyon le montant correspondant au stade d'avancement atteint par le SAVL au jour de la suspension.
L'opérateur, une fois prévenu par l'aménageur de la possibilité de reprise du chantier, s'engage à se rendre disponible pour un redémarrage du chantier dans un délai maximum de 1 semaine.

**ARTICLE 9. RESILIATION**
Si la durée de l'arrêt inopiné du chantier, du fait de l'aménageur, excède un mois, l'opérateur se réserve le droit – en fonction de la disponibilité de ses équipes – soit de ne reprendre le chantier qu'à la date qui lui conviendra, dont il informera l'aménageur au moins deux semaines à l'avance, soit de résilier le contrat.
Dans ce cas, l'aménageur acquittera à la Ville de Lyon le montant correspondant au stade d'avancement atteint par le SAVL au jour de la suspension.
Si l'arrêt de chantier de plus d'un mois est annoncé par l'aménageur dans un planning établi en partenariat avec l'opérateur et le SRA dès le début de l'arrêt, la clause de résiliation ne s'applique pas.

**ARTICLE10. LITIGES**
Les parties s'engagent à soumettre les litiges relevant du présent contrat aux tribunaux compétents, après avoir épuisé la voie d'un accord amiable devant intervenir dans les six mois suivant la fin du chantier.

Fait à Lyon, le 24/07/2015 — en 4 exemplaires

Pour la SAS Le Grand Rey,
M. Olivier GINON
Président

Pour la Ville de Lyon,
M. Georges KEPENEKIAN
Adjoint délégué à la Culture, aux Grands Evénements et aux Droits des Citoyens



SERVICE ARCHEOLOGIQUE DE LA VILLE DE LYON
10, rue Neyret 69001 Lyon
téléphone 04 72 00 12 12

VILLE DE LYON

**DIRECTION DES AFFAIRES CULTURELLES**
**Service archéologique**

**MEMOIRE TECHNIQUE**
**FOUILLE 22 RUE JARENTE (LYON 2EME)**

Arrêté de prescription n° 14-293 du 17/10/2014

## 1. IDENTIFICATION DE L'OPERATION

COMMUNE : Lyon 2e
SITE : 22 rue Jarente (angle rue Victor-Hugo)
DEPARTEMENT : Rhône
REF. CADASTRALES : AS 17
MAITRE D'OUVRAGE : SAS Le Grand Rey, 51 avenue Jean-Jaurès 69007 LYON

NATURE DU PROJET : construction d'une résidence étudiante sur sous-sol
SURFACE A FOUILLER : 282 m²
TYPE D'OPERATION : fouille urbaine

## 2. PROBLEMATIQUE ET OBJECTIFS SCIENTIFIQUES

### *2.1. Problématique scientifique*

Le terrain du 22 rue Jarente est positionné dans la partie méridionale de la Presqu'île historique (antérieurement à son agrandissement à partir du XVIIIe siècle par A.-M. Perrache). Ce secteur, marqué par la présence de l'abbaye d'Ainay, a livré tout au cours du XIXe siècle de nombreuses mosaïques principalement datées de la fin du IIe ou du IIIe siècle apr. J.-C., identifiant ce quartier de la ville antique comme lieu d'installation de riches *domus*. Malgré une surveillance très limitée, les travaux d'enfouissement du métro dans les années 70 ont confirmé une occupation antique entre la place Bellecour et la place Ampère.

Plusieurs fouilles récentes documentent et caractérisent plus précisément la vocation de ce quartier. Au nord-est, deux opérations mitoyennes au 30 rue Sainte-Hélène (2008) et au 27 rue Auguste-Comte (2013), réalisées par le Service archéologique de la Ville de Lyon (SAVL, responsable d'opération S. Carrara), ont révélé une forte densité de niveaux d'occupation antiques entre les cotes 164,50 et 165,80 m NGF. Les structures construites (maçonneries, sols de terre battue, terrazzos) appartiennent à une *domus* bordée d'installations commerciales ou artisanales dont le niveau d'occupation moyen s'établit entre 164,70-165,00 m NGF. La chronologie de l'occupation antique montre une large amplitude entre l'époque tibérienne et la fin du IIIe siècle.

La fouille du 16 rue Bourgelat (SAVL, responsable d'opération E. Bertrand, 2010), au sud-est, avait livré les vestiges d'un probable mur de haut de berge à partir duquel des dizaines d'amphores d'importation avaient été rejetées (milieu du Ier siècle apr. J.-C.). La



SERVICE ARCHEOLOGIQUE DE LA VILLE DE LYON
10, rue Neyret 69001 Lyon
téléphone 04 72 00 12 12

nature de ce site, dépourvu de vestiges résidentiels, semble indiquer clairement la proximité des rives de la confluence antique.

L'opération la plus proche (60 m au sud) a été réalisée en 2014, place Ampère (SAVL, responsable d'opération E. Bertrand). En complément de découvertes faites en 1976, ce site a confirmé l'existence d'une vaste *domus* pour laquelle deux états ont été mis en évidence : un état avec sols de terrazzo (164,90 m NGF), construit dans les années 40-50 apr. J.-C., et une réfection intégrale du plan avec plusieurs sols mosaïqués installés sur les terrazzos à 165 m NGF. Ce deuxième état est daté de la fin du IIe ou du IIIe siècle apr. J.-C. Le terrain naturel est apparu à la cote 163,80 m NGF. La dimension pressentie de cette demeure n'exclut pas l'hypothèse que les vestiges de la rue Jarente appartiennent à la même *domus*.

Au vu de ces éléments, l'Etat (Service régional de l'Archéologie – DRAC Rhône-Alpes) a prescrit sur le terrain du 22 rue Jarente un diagnostic archéologique (arrêté n° 14/176), dont la réalisation a été assurée par l'Inrap (responsable d'opération S. Glisoni). Le terrain naturel n'a pas été atteint, le niveau le plus profond observé à 163,30 m NGF montre encore des altérations anthropiques. Un sondage géotechnique (rapport Fondasol, 7 avril 2015) signale la fin des remblais et l'apparition de sable gris à 163,00 m NGF. Deux phases d'occupation antique ont été clairement identifiées : trois murs maçonnés apparaissant à la cote 164,38 m NGF enserrent un sol en terrazzo conservé à la cote 164,32 m NGF. Ce sol repose sur des remblais contenant du mobilier (fin du Ier-début du IIe siècle après J.-C.). L'abandon de cette première demeure se caractérise par l'arasement des murs et une séquence de remblaiement supportant les sols de terrazzo d'un second état constructif. Ces nouveaux sols, datés des IIe ou IIIe siècles, sont rehaussés à la cote 165,05 m NGF.

Aucun niveau médiéval n'a été détecté lors du diagnostic. Seul un bassin en béton daté du XVIIIe siècle a été fouillé et détruit pour accéder aux niveaux plus anciens. Ce type d'aménagement peut entrer en résonnance avec les vestiges de mise en culture (tranchées de sous-solage) identifiés dans la fouille de la place Ampère.

Le secteur visé s'inscrit donc au sein d'un quartier densément occupé à l'époque antique et susceptible de livrer les restes de complexes résidentiels luxueux (*domus*) comme ceux d'installations à vocation plus économique.

### *2.2. Objectifs scientifiques*

La présente opération aura pour objet de fouiller l'ensemble des vestiges menacés par l'aménagement prévu.

Les données collectées seront remises en contexte, avec une attention particulière pour les problématiques suivantes :

- la caractérisation de l'occupation antique, en rapport avec les données recueillies lors du diagnostic de 2014 ;



SERVICE ARCHEOLOGIQUE DE LA VILLE DE LYON
10, rue Neyret 69001 Lyon
téléphone 04 72 00 12 12

- son insertion dans la trame urbaine de la Presqu'île, en relation avec les éléments identifiés lors des fouilles du secteur d'Ainay ;
- l'analyse des éléments attribuables aux époques modernes ;
- l'étude du milieu naturel.

## 3. PRINCIPES MÉTHODOLOGIQUES

La fouille se déroulera sur l'emprise définie par le plan annexé à la prescription du Service Régional de l'Archéologie. A la demande du SRA, la fouille devra atteindre la cote 164 m NGF.

### *3.1. Travaux préalables*

Avant le démarrage de l'opération archéologique, le terrain aura été purgé de tous les gravats liés à la destruction des bâtiments existants. Le tuyau en fibro-ciment identifié dans les caves de la partie sud du terrain aura été évacué. Les caves de la partie sud du terrain auront été démolies, avec présence ponctuelle d'un archéologue : la démolition s'arrêtera impérativement sur leur niveau de sol en terre battue.

### *3.2. Principes de fondation*

3.2.1. Le terrassement correspondant au projet immobilier descend à la cote 165 m NGF. Le bâtiment sera ensuite fondé sur micro-pieux et longrines.
Les principes de confortement du terrain adopté pour le projet, conformément aux contraintes du site, sont : au nord (rue Jarente) et à l'ouest (rue Victor-Hugo) la mise en place d'un écran de soutènement provisoire de type paroi berlinoise ; sur le côté sud du terrain, pour la réalisation de la fouille, la mise en place d'un talus périphérique correspondant à la largeur des caves du bâtiment démoli (cf. plan d'exécution des fouilles, 03/03/2015 – Xanadu, validé par le SRA) ; sur le côté est du terrain, la mise en place d'un butonnage dans la partie sud du bâtiment mitoyen est (cf. *infra*, art. 3.2.3).

3.2.2. Après la mise en place des fers de la berlinoise qui sera effectuée avant le démarrage de l'opération, le blindage sera descendu au fur et à mesure de l'avancée de la fouille et selon un rythme qui sera convenu avec le responsable d'opération. Il atteindra la cote 164 m NGF. Les fondations des bâtiments démolis, épaisses de 70 cm et descendant au moins jusqu'à la cote 163 m NGF (pour l'immeuble mitoyen est), suffisent à assurer par ailleurs la stabilité du terrain (comme l'atteste le bureau de contrôle Veritas).

3.2.3. En limite est du tènement, les caves dans le bâtiment mitoyen ont fait l'objet d'une étude statique réalisée par COGECI (en date du 15/07/2015) : la voûte nord « est considérée comme stable. Aucun étaiement n'est à prévoir » (p. 8 du rapport). La voûte de la cave sud nécessite en revanche un étaiement « pour bloquer l'effort horizontal » (p. 9) : on prévoit donc, dès le démarrage de l'opération (cote 167 / 166,50 m NGF), la mise en place dans l'angle SE du tènement d'un butonnage constitué d'une lierne soutenue par trois butons orientés E-O (cf. coupe rapport COGECI, p. 10).



SERVICE ARCHEOLOGIQUE DE LA VILLE DE LYON
10, rue Neyret 69001 Lyon
téléphone 04 72 00 12 12

3.2.4. La mise en place, côté berlinoise de la rue Jarente, d'un ou deux lits de clous ou tirants, prévus aux cotes 167 et 165 m NGF (cf. coupes « Principes confortement » fournies par l'aménageur), nécessitera éventuellement (pour le lit situé à 165 m NGF) de remblayer pour les protéger les niveaux archéologiques qui pourraient être en cours de dégagement à ce niveau.

### *3.3. Phase de décapage préalable (phase 1)*

3.3.1. Le niveau du terrain actuel, après les démolitions déjà réalisées des bâtiments existants, se situe à la cote 167 / 166,5 m NGF.
La réalisation de la phase de fouille débutera par des travaux de décapage autorisés par le SRA sur la base des résultats du diagnostic et des études géotechniques : ce décapage préliminaire portera sur les 1,5 / 2 premiers mètres de remblais (soit jusqu'à la cote 165 m NGF), et sera mené sous la surveillance de l'équipe archéologique.

Cette phase de décapage comprendra la démolition, après relevé topographique et exploration archéologique, des caves éventuellement présentes sur la moitié est du terrain, dans le respect des strictes consignes de sécurité géotechniques.

Etant donné l'exiguïté du terrain (18,50 m E-O X 15,25 m N-S), la rampe d'accès pour les engins mécaniques sera mise en place le long de la rue V. Hugo. Elle devra être démolie pour assurer la fouille proprement dite après la phase de décapage préliminaire.

3.3.2. Les moyens mécaniques de terrassement et d'évacuation des déblais affectés à ces opérations de décapage seront prévus par l'aménageur et ne sont pas intégrés dans les demandes techniques listées ci-dessous, art. 7.
Si le dégagement de vestiges modernes le nécessite, le rythme de cette phase de décapage préliminaire surveillée par les archéologues (prévue par l'entreprise pour une durée de 3 jours) pourra être ralenti.

3.3.3. Avec l'accord du SRA, la stabilité du terrain sur ses limites est et sud sera assurée par la mise en place d'un bande périphérique non fouillée,

### *3.4. Exploration archéologique (phase 2)*

L'opération archéologique à proprement parler s'engagera à partir de l'apparition des vestiges antiques (165,10 m NGF environ).

3.4.1. L'ensemble des structures mises au jour seront alors nettoyées et fouillées manuellement et/ou à la mini-pelle.

3.4.2. Tous les vestiges feront l'objet d'un relevé graphique, photographique et numérique, en plan et en élévation pour les maçonneries. Les relevés planimétriques et stratigraphiques seront réalisés au 1/10, 1/20 et/ou 1/50, en fonction du type de découverte. Des photographies zénithales pourront également être réalisées pour



SERVICE ARCHEOLOGIQUE DE LA VILLE DE LYON
10, rue Neyret 69001 Lyon
téléphone 04 72 00 12 12

compléter la documentation. Tous les levés seront géoréférencés (coordonnées Lambert 93) et rattachés aux cotes NGF.
Les données stratigraphiques seront enregistrées selon la méthode de Harris.

3.4.3. Il sera pratiqué des prélèvements de mortier sur les maçonneries en vue d'analyses C14 sur le charbon de bois qu'ils seraient susceptibles de contenir. Les analyses seront effectuées par un laboratoire spécialisé.
Des analyses microscopiques et pétrographiques, si nécessaire, seront également réalisées sur les mortiers afin de déterminer, si possible, différentes phases de construction ou de reprises éventuelles des maçonneries.
Des prélèvements de sédiments destinés à des études paléo-environnementales (anthracologie, carpologie, malacologie, palynologie, paléo-parasitologie…) seront systématiquement effectués à des fins d'analyse, par des laboratoires spécialisés, sur les US qui seraient jugées favorables.
L'étude géomorphologique comprendra en tant que de besoin le prélèvement d'échantillons et des analyses granulométriques et éventuellement micromorphologiques.

3.4.4. Les interventions de conservation préventive du mobilier recueilli éventuellement nécessaires seront confiées à un laboratoire spécialisé en conservation et restauration.

### *3.5. Contraintes particulières*

3.5.1. Après la phase de décapage réalisée par une pelle mécanique de 20T, la mini-pelle qui sera utilisée pendant la phase de fouille proprement dite sera descendue par une grue mobile et la rampe sera démolie.

3.5.2. Les déblais devront pour les mêmes raisons d'exiguïté être évacués au fur et à mesure de l'avancement de la fouille. Ils seront évacués par une pelle 20T stationnée rue Jarente, chargeant un camion.
L'évacuation des déblais devra se faire au rythme jugé nécessaire par le responsable de l'opération.
Un stockage provisoire pourra être envisagé si nécessaire dans une benne située à l'extérieur de la fouille.

3.5.3. L'aménageur comblera avant la fouille, en veillant à éviter tout risque de pollution de la nappe phréatique, le puits dégagé dans la partie sud-est du terrain.
Il fera son affaire, hors temps de réalisation de la fouille, de l'évacuation du tuyau en amiante identifié à l'intérieur de la cave voûtée laissée en place dans l'immeuble démoli au sud du terrain.

### *3.6. Découverte de vestiges immobiliers*

En cas de découverte de vestiges immobiliers nécessitant l'intervention d'un laboratoire spécialisé (mosaïques, enduits peints,…), le SAVL assurera la mise en place et la coordination des travaux de dépose, de stabilisation et éventuellement d'étude qui seront effectués par un organisme mandaté par le maître d'ouvrage.
Ces prestations feront l'objet d'un marché séparé.



SERVICE ARCHEOLOGIQUE DE LA VILLE DE LYON
10, rue Neyret 69001 Lyon
téléphone 04 72 00 12 12

### *3.7. Etude*

La phase d'étude post-fouille rassemblera autour de l'équipe de terrain les spécialistes dont les compétences seront nécessitées par les différents mobiliers et prélèvements recueillis (céramologie, *instrumentum*, faune, étude des pollens…). Le mobilier sera étudié et stocké provisoirement dans les locaux du Service archéologique de la Ville de Lyon (10 rue Neyret, Lyon 1er).

## 4. CLAUSES TECHNIQUES ANNEXES

### *4.1. Conditions de mise à disposition du terrain*

Cf. art. 4.1 du contrat.

### *4.2. Clauses de sécurité*

Cf. art. 4.2 du contrat.

## 5. CLAUSES ADMINISTRATIVES ANNEXES

### *5.1. Calendrier de l'opération*

5.1.1. L'opération commencera (phase 1) au plus tôt le 20/07/2015, au plus tard le 03/08/2015. La durée de la fouille (phases 1 et 2) sera de 25 jours ouvrés. Concernant ces délais, cf. art. 3.1 du contrat.

5.1.2. En cas de découverte de vestiges immobiliers nécessitant l'intervention d'un laboratoire spécialisé (mosaïques, enduits peints,…) nécessitant dépose par un laboratoire spécialisé, le SAVL se retirera du chantier le temps nécessaire à cette intervention (cf. art. 3.1 du contrat).

### *5.2. Résultats de l'opération*

5.2.1. Concernant la remise du rapport d'opération, cf. art. 3.2 du contrat.

5.2.2. Concernant la documentation et le mobilier archéologique, cf. art. 3.2 du contrat.

5.2.3. Concernant l'exploitation et la diffusion des résultats de l'opération, cf. art. 3.2 du contrat.

## 6. PERSONNEL MIS EN PLACE PAR L'OPERATEUR

### *6.1. Phase de préparation*

- 1 archéologue responsable d'opération 2 jours
- 1 archéologue chargé de recherches documentaires 8 jours



SERVICE ARCHEOLOGIQUE DE LA VILLE DE LYON
10, rue Neyret 69001 Lyon
téléphone 04 72 00 12 12

***6.2. Phase 1 (décapage)***

- 1 archéologue responsable de secteur pendant la durée du décapage (5 jours minimum)

***6.3. Phase 2 (fouille)***

- 1 archéologue responsable d'opération 20 jours
- 1 archéologue responsable de secteur 20 jours
- 2 archéologues 35 jours au total
- 1 géomorphologue 6 jours
- 1 topographe 3 jours
- 1 dessinateur-infographiste 6 jours
- 1 technicien traitement du mobilier 5 jours

***6.4. Phase post-fouille***

- 1 archéologue responsable d'opération 30 jours
- 1 archéologue responsable de secteur 20 jours
- 2 archéologues 30 jours
- 1 géomorphologue 9 jours
- 1 topographe 4 jours
- 1 dessinateur-infographiste 12 jours
- 1 technicien traitement du mobilier 7 jours
- 1 spécialiste mobilier céramique 30 jours
- 1 spécialiste petit mobilier 6 jours
- 1 spécialiste faune 12 jours
- 1 spécialiste enduits peints 8 jours
- spécialiste autre 8 jours

*N.B. : Toutes les durées évoquées dans le présent contrat s'entendent en jours ouvrés.*

## 7. PRESTATIONS ET MOYENS TECHNIQUES MIS EN PLACE ET PRIS EN CHARGE PAR LE MAITRE D'OUVRAGE

### *7.1. Moyens mécaniques*

- une mini-pelle sur chenille de 5/6T équipée d'un godet à lame et d'un BRH, avec chauffeur, pendant toute la durée de la phase de fouille proprement dite, soit 20 jours ;
- les moyens d'évacuation permettant l'évacuation des déblais à l'avancement (cf. *supra*, art. 3.5.2) ;
- éventuellement (en fonction de la hauteur de la nappe phréatique, rencontrée lors des sondages de Fondasol à la cote 162,30 m NGF), moyens de pompage hydraulique.

### *7.2. Moyens de conservation des vestiges (éventuellement)*

Si une préservation *in situ* des vestiges s'avère nécessaire, les moyens appropriés devront être fournis par l'aménageur en concertation avec le Service Régional de l'Archéologie (cf. art. 4.1 du contrat).



SERVICE ARCHEOLOGIQUE DE LA VILLE DE LYON
10, rue Neyret 69001 Lyon
téléphone 04 72 00 12 12

VILLE DE LYON

**DIRECTION DES AFFAIRES CULTURELLES**
**Service archéologique**

### *7.3. Prestations techniques*

- Prestations de topographe-géomètre : mise en place des points de référence permettant le raccordement topographique des zones de fouille, avec coordonnées Lambert 93 en NGF.
- Prestations de terrassier pendant 15 jours max.

### *7.4. Base-vie*

- 1 local servant de vestiaires H-F
- 1 local servant de bureau et réfectoire pour 4-5 personnes
- sanitaires H-F, raccordés eau ou avec vidange hebdomadaire
- 1 conteneur ou un local sécurisé (2,40 X 2,40 m) permettant d'entreposer les outils et le matériel
- une tonne à eau.

Ces équipements devront être raccordés EDF, ou a minima associés à un groupe électrogène d'une puissance suffisante pour assurer le confort de l'équipe en activité.

Lyon, le 21.VII.2015
Eric Bertrand
Anne Pariente



SERVICE ARCHEOLOGIQUE DE LA VILLE DE LYON
10, rue Neyret 69001 Lyon
téléphone 04 72 00 12 12

# Autorisation de fouille 1/2

Liberté • Égalité • Fraternité
RÉPUBLIQUE FRANÇAISE

**PRÉFET DE LA RÉGION RHÔNE-ALPES**

**Direction régionale**
**des affaires culturelles**
Service régional de l'archéologie

RECU le :
3 - AOUT 2015

**ARRETE N° 2015/1246**

SRA : 16791 - Code opération Patriarche : 2211956
Affaire suivie par : Luc FRANCOISE DIT MIRET
Téléphone : 04 72 00 44 54
Télécopie : 04 72 00 44 57
Mél : luc.miret@culture.gouv.fr

Le Préfet de la région Rhône-Alpes
Préfet du Rhône
Officier de la Légion d'honneur
Commandeur de l'Ordre national du mérite

**VU** le code du patrimoine, et notamment son livre V ;

**VU** l'arrêté du Préfet de la région Rhône-Alpes, Préfet du Rhône, n° 2015-169 du 18 juin 2015, accordant délégation de signature au directeur régional des affaires culturelles pour l'application de la législation relative à l'archéologie préventive et programmée ;

**VU** l'arrêté du Directeur régional des affaires culturelles en Rhône-Alpes n° 2015-17 du 19 juin 2015, portant délégation de signature pour l'application de la législation relative à l'archéologie préventive et programmée ;

**VU** l'arrêté de prescription de fouille n° 14-293 en date du 17/10/2014 ;

**VU** le contrat en cours de signature entre :
l'aménageur : SAS LE GRAND REY - M. Olivier GINON
51 avenue Jean Jaurès 69007 LYON
et l'opérateur : Service Archéologique municipal de la Ville de Lyon
10 rue Neyret, 69001 LYON
qui définit les conditions de mise en œuvre du projet d'opération élaboré par l'opérateur ;

**VU** l'agrément de l'opérateur en date du 17/07/2012 ;

**VU** le projet scientifique d'intervention établi par l'opérateur sur la base du cahier des charges de la prescription ;

**VU** la transmission par l'aménageur du contrat susvisé, en date du 31 juillet 2015;

**CONSIDERANT** que les travaux envisagés, en raison de :en raison de leur nature et de leur localisation, affectent des éléments du patrimoine archéologique et qu'il est nécessaire de sauvegarder ces vestiges par l'étude et la fouille archéologique. Le projet se situe à l'emplacement de vestiges d'habitat antique, médiéval et moderne ;

Direction régionale des affaires culturelles – Le Grenier d'Abondance – 6 quai Saint-Vincent – 69283 LYON Cedex 01
Tél. : 04.72.00.44.00 – Fax : 04.72.00.43.30 – www.culturecommunication.gouv.fr/Regions/Drac-Rhone-Alpes

# Autorisation de fouille 2/2

**ARRETE**

**Article 1er** : Une opération de fouille archéologique préventive est autorisée sur le terrain faisant l'objet du projet d'aménagements, d'ouvrages ou de travaux situé comme suit :

Région : Rhône-Alpes
Département : RHONE
Commune : Lyon 2ème
Lieu-dit : 22 rue Jarente (angle 39 rue Victor Hugo)
Cadastre : section(s) / parcelle(s) : AS 17

**Article 2** : La fouille sera réalisée sous la maîtrise d'ouvrage de la SAS LE GRAND REY - M. Olivier GINON

**Article 3** : L'opérateur exécutera les fouilles conformément aux prescriptions imposées par l'Etat, selon les objectifs scientifiques et principes méthodologiques qu'il a fixés et sous la surveillance de ses représentants.

**Article 4** : Le responsable scientifique de l'opération archéologique est : M. Eric BERTRAND

**Article 5** : Le Secrétaire général pour les affaires régionales, le Directeur régional des affaires culturelles et le Chef du service régional de l'archéologie, par intérim, sont chargés, chacun en ce qui le concerne, de l'exécution du présent arrêté qui sera notifié à l'aménageur et à l'opérateur.

Fait à Lyon, le 31 juillet 2015

P/Le Directeur régional
des affaires culturelles
et par délégation,
Le Chef du service régional
de l'archéologie par intérim

Jean-Pierre LEGENDRE

# 1. Cadre d'intervention

## 1.1. Localisation et circonstances de l'intervention

Au cœur de la Presqu'île actuelle, le site du 22, rue Jarente (pl. 1 à 3) s'inscrit dans la trame urbaine d'inspiration haussmannienne. Constituant malgré tout l'une des rares parcelles encore occupées par de petits immeubles de faible hauteur, la désaffection des bâtiments a permis l'élaboration d'un nouveau projet immobilier de résidence étudiante. La construction prévoyant des sous-sols, la prescription d'un diagnostic d'archéologie préventive a été émise par le Service Régional de l'Archéologie.

Le diagnostic, réalisé par l'Inrap (responsable S. Glisoni), a révélé la présence de deux états de vestiges antiques (terrazzos, maçonneries) apparaissant à la cote 165,10 m NGF. L'assiette du projet immobilier étant à cette même altitude, les vestiges archéologiques auraient été fortement impactés. La prescription de fouille portait donc sur l'examen de l'ensemble de la stratigraphie antique apparue dans le sondage 2 du diagnostic (seuil : 163 m NGF).

## 1.2. Méthodologie de l'opération de fouille

### 1.2.1. Blindage et terrassement mécanique

La parcelle avait subi un premier décapage important en amont du diagnostic pour dégager les volumes de déblais liés à la démolition des caves de l'immeuble (Glisoni et al., 2014 : 48). En accord avec le Service Régional d'Archéologie, l'ensemble des niveaux modernes, déjà largement entamés, ont été décapés rapidement (pelle mécanique 20 t.) sous la surveillance d'un archéologue. La mise en place de l'opération d'archéologie n'intervenant finalement qu'à partir de l'apparition des vestiges antiques.

La mise en place des blindages (berlinoise d'IPN et de plaques de béton) sur les rues Jarente et Victor-Hugo a été définitivement achevée avant la fouille. L'affouillement pour la descente des plaques, positionnées au-devant des murs de façades détruits a pu être réalisé finement à partir de la cote de décapage. Du côté sud, le soutènement de l'immeuble mitoyen était assuré par les fondations de caves conservées dans l'emprise de fouille et une berme de terre maintenue dans leur prolongement dans l'angle sud-est du site. Côté est une berme continue a été laissée en place le long des fondations de l'immeuble mitoyen. L'ensemble des bermes et des maçonneries laissées en place ont réduit la surface de fouille de 80 m².

L'installation d'un jambage de contrefort, nécessaire à la contrebutée des poussées d'une voûte de cave dans le sous-sol de l'immeuble du 24 rue Jarente, s'appuyait sur trois IPN fichés dans l'angle sud-est de la fouille pour rejoindre une lierne horizontale fixée sur le parement ouest des fondations de l'immeuble. L'implantation des IPN verticaux a causé des dommages importants aux vestiges en place.

À la suite de ces travaux de terrassement et de confortement, une pelle mécanique de plus faible tonnage (5 t.) a pu être descendue sur le terrain de fouille. Les déblais, rabattus dans l'angle nord-ouest du site, étaient repris par une pelle de fort tonnage positionnée en surface pour charger les camions d'évacuation.

### 1.2.2. Méthodologie de la fouille et de l'enregistrement

Evacuée en grande partie lors de la phase de décapage, la sédimentation anthropique moderne a pu être relevée sur la berme orientale et dans l'angle sud-est. D'une manière générale, les terrassements successifs ont largement rompus la connexion entre les niveaux antiques et modernes, des sols antiques plus discrets et plus hauts ont ainsi été entamés lors du décapage. Plusieurs structures modernes, notamment un bassin fouillé et relevé durant le diagnostic, n'étaient plus en place lors de la reprise du décapage sous surveillance archéologique.

Le site a été globalement fouillé jusqu'à la cote 164 m NGF en respectant évidement la topographie des unités stratigraphiques. De manière plus ponctuelle, cette cote a été dépassée pour atteindre le fond des structures en creux, faire apparaître le niveau d'apparition du terrain naturel ou augmenter l'amplitude des relevés stratigraphiques. Ces choix ont aussi été conditionnés par les règles de sécurité liées au soutènement des abords de la fouille.

Les stratigraphies (pl. 12) ont été relevées manuellement (échelle 1/20) en plusieurs phases suivant la progression de la fouille. La plupart des coupes ont été obtenues par le relevé des niveaux encaissants, soit au sein d'une structure en creux linéaire (tranchée de récupération des murs), soit par le creusement d'une tranchée d'exploration. Une attention particulière a été portée à la réalisation de transects pouvant illustrer globalement l'occupation du site.

L'ensemble des informations planimétriques a été enregistré en tachéométrie (système Lambert RGF 93-CC46) et l'enregistrement des détails a été assuré par la réalisation de photographies zénithales redressées grâce à la saisie de repères en tachéométrie.

### 1.2.3. Traitement du pavement mosaïqué

La dépose du pavement US 106 a très rapidement été envisagée. Découvert en place et bien conservé dans son contexte stratigraphique, il vient s'ajouter à la longue liste des pavements mosaïqués découverts (souvent perdus) dans l'environnement de la rue Jarente. Partiellement endommagé par des creusements modernes et l'implantation des IPN contrebutant la cave de l'immeuble surplombant le côté est de la fouille, son intérêt archéologique restait majeur au regard du corpus lyonnais et de la technique mise en œuvre (terrazzo avec *emblema* d'*opus tesselatum* avec inclusions de *scutulae* en roches nobles).

L'atelier de restauration de mosaïques et d'enduits peints (ARM) du musée gallo-romain de Saint-Romain-en-Gal (département du Rhône) a été choisi pour la préparation et la dépose du pavement (8 et 9 septembre 2015). Découpés en quatre plaques jointives, le sol est entreposé dans les réserves de l'atelier (ARM 154, 2,6 x 2,04 m). Un prélèvement de terrazzo a aussi été réalisé à cette occasion dans le sol US 32 (ARM 155, 0,7 x 0,5 m).

## 1.3. Contexte géographique et géomorphologique *(S. Gaillot)*

Le terrain du 22 rue Jarente, à l'angle du 39 rue Victor Hugo, se situe dans la partie sud de la Presqu'île Lyonnaise, à égale distance entre le Rhône, à l'est, et la Saône, à l'ouest (±350 m). L'altitude actuelle du sol est de ±168 m NGF (rapport Fondasol 2015).

Aux périodes anciennes, le site était en revanche sans doute nettement plus proche du Rhône, fleuve torrentiel aux débordements puissants, que de la Saône, aux écoulements plus tranquilles. Le *Plan géométral des Isles et Breteaux Mogniat* de 1753 indique ainsi que le terrain était éloigné d'environ 180 m de la grève du fleuve, dont il était protégé par un rempart, alors que la rive de Saône se situait 340 m à l'ouest (pl. 4). On peut donc s'attendre à observer majoritairement des alluvions du Rhône sur le site. On ne peut néanmoins pas exclure la présence de dépôts liés à la Saône, malgré son éloignement relatif : nous sommes fondamentalement proches de la confluence telle qu'elle se situait, à environ 300 m au sud du site, avant l'édification du quartier Perrache entre 1773 et 1839. On a aussi connaissance de crues durant lesquelles la rivière traversait la presqu'île dans ce secteur, comme en novembre 1840, quand la Saône se jetait dans le fleuve au droit de la rue du rempart d'Ainay (Combe 2007).

Il est enfin probable que la rencontre des deux cours d'eau se faisait déjà dans ce secteur à l'époque antique, puisque aucun vestige de cette période n'a été identifié au sud de ceux mis au jour au 16 rue Bourgelat (Bertrand et al. 2011). Il est vrai qu'aucune surveillance archéologique n'est exercée au sud

de Perrache, où se situait l'île Mogniat, et l'on ne peut exclure, en accord avec ce que suggère B. Gauthiez, que des vestiges antiques soient présents dans ce secteur[1].

Le sommet du terrain naturel se situe, dans un rayon arbitrairement choisi de ±250 m autour du site, à des altitudes variant entre ±162,10 m NGF (nord de la place Carnot) et ±164,10 m (27 rue A. Comte). Au 46 rue Victor Hugo, place Ampère, site le plus proche du 22 rue Jarente[2], le terrain naturel a été observé à ±163,80 m NGF. Il n'a pas été atteint à 164,41 m NGF, au 30, rue Sainte-Hélène, puisqu'il semble que le banc de galets situé à la base des vestiges, et considéré au moment de la fouille comme le terrain naturel, soit en fait un remblai équivalent à celui observé au 27 rue A. Comte (Carrara et al. 2015 : 225). Voici les altitudes repérées (fig. 2) :

| Site | Altitude (m NGF) | Nature du sédiment | Interprétation | Référence |
|---|---|---|---|---|
| Place Ampère | = 162,65 | Sables gris, graviers et galets | Alluvion du Rhône | Sondage géotechnique : Sondage BRGM **06986Q0070/F** |
| Place Ampère | = 163,78 | Limon vert | Alluvion ; niveau d'inondation | Bertrand et al. 2015*b* |
| 5 rue Sainte-Hélène | = 163,43 | Sable limoneux jaune beige | Alluvion ; niveau d'inondation | Monnoyeur 1992 |
| 10 rue Sainte Hélène (centre Saint-Marc) | PR1 ± 163,76 | Sable graveleux marron beige | Alluvion | Sondage géotechnique : rapport Fondasol CL.13-0068 |
| 27 rue Auguste Comte | = 164,10 | Limon sableux verdâtre | Alluvion | Carrara *et al.* 2015 |
| 16 rue Victor Hugo | ± 163,12 | Gravier sableux | Alluvion | Sondage géotechnique : Sondage BRGM **06986Q0088/S** |
| Place du Dr Gailleton | Sondage 2 : 163,50 | Galet | Alluvions | Marchianti 1992 |
| 38 rue Franklin 69002 | ± 162,80 | Sable fin gris vert, légèrement limoneux avec quelques graviers | Alluvion | Sondage géotechnique : Sondage Fondasol **PR1** |
| Place Carnot (nord) | = 162,07 | Graviers purs (pas de sable) | Alluvion | Sondage géotechnique : Sondage BRGM **06986Q0073/P** |
| | = 162,11 | Gravier légèrement sableux | Alluvion | Sondage géotechnique : Sondage BRGM **06986Q0045/F** |
| 11 bis rue d'Enghien – 13 rue de Condé | Coupe EF : = 162,98 | Sables argileux du Rhône | Niveau de débordement du Rhône | Lascoux, Franc 2001 |
| 16 rue Bourgelat | = 162,50 | Limons verdâtres | Niveau de débordement du Rhône | Bertrand et al. 2011 |
| Place Widor | = 163,94 | Matrice d'argile avec des cailloux | Alluvion | Walker 1980 |

*Fig. 2 – Altitude du terrain naturel dans un périmètre de 250 m autour du 22 rue Jarente.*

[1] *Rien n'empêche en fait que la ville se soit étendue plus au sud dans l'Antiquité, et même que des vestiges en subsistent sur des îles dont le plan de 1752 témoigne, notamment l'île Mogniat, qui sera au centre de l'agrandissement conduit par la Compagnie Perrache après 1770.* Gauthiez, 2015 : 222.

[2] Les deux sites sont éloignés d'une cinquantaine de mètres à vol d'oiseau.

## 1.4. Contexte archéologique *(A.-C. Le Mer, E. Bertrand, O. Puel)*

Jusqu'en 1976, le potentiel archéologique de la Presqu'île méridionale était essentiellement connu par les découvertes ponctuelles du XIXe siècle, inégalement documentées, mais assez révélatrices de la nature et de la chronologie des vestiges (pl. 5, Le Mer, Chomer 2007). Dès le XVIIIe siècle, la forte densité de sols mosaïqués est remarquée par les érudits qui évoquent l'histoire du quartier d'Ainay. Ainsi, l'abbé Jacques Pernetti souligne en 1757 :

*« La quantité de mosaïques qu'on a trouvées en faisant les fondations des maisons qui forment la rue d'Enay, est une preuve que tous les terreins qui environnoit au loin le temple d'Auguste étoit habité par une multitude de gens destinés au service de ce temple. »*

En effet, plus de cinquante mosaïques, souvent perdues, sont recensées dans le périmètre de l'île d'Ainay (Desbat, Lascoux 1999 d'après Fabia 1924, Stern 1967).

Des mentions anciennes évoquent des vestiges dont l'analyse demeure délicate :

- Le site du 22 rue Jarente a lui-même donné lieu à des découvertes anciennes qui, malgré les publications érudites du XIXe siècle, ne sont pas toujours localisées avec une grande précision. La mosaïque dite des Jeux du cirque, aujourd'hui conservée au Musée gallo-romain, appartient à un ensemble important de vestiges.

  D'après l'étude des archives, la parcelle concernée par la fouille trouve ses limites dans la première moitié du XIXe siècle, au moment du percement de la rue Roger – actuelle rue Jarente – et de la rue Bourbon – actuelle rue Victor Hugo. Elle est auparavant comprise dans le tènement de l'Abbessée qui passe des mains des Jésuites à celles des époux Rogé en 1775, peu de temps après la suppression de la Compagnie de Jésus. Lorsque ces derniers cèdent le terrain à leurs créanciers dix ans plus tard, elle constitue l'angle nord-ouest du lot n° 6 acquis en 1806, lors de la vente aux enchères, par le pharmacien Paul Macors, en même temps que les lots n° 2, n° 3 et n° 5 (voir le détail de l'analyse dans l'étude des archives). C'est à partir de ce moment-là que les découvertes archéologiques vont se succéder à la faveur des fouilles réalisées par cet érudit dans sa propriété ou, semble-t-il, par ses voisins sur leurs propres terrains. La bibliographie ancienne est consacrée aux mosaïques alors mises au jour dans ce secteur, qui sont abordées essentiellement sous l'angle de l'histoire de l'art et de l'histoire (Artaud 1806, 1835 et 1846 ; Fabia 1923 et 1924 ; Stern 1967) mais la lettre adressée au préfet de Lyon par Paul Macors lui-même en 1909 apporte des données archéologiques essentielles et exploitables en termes de topographie (*Bulletin de Lyon* 1809).

Cette lettre confirme d'abord que les fouilles de Paul Macors s'inscrivent dans la durée : elle porte essentiellement sur les vestiges mis au jour, au cours de l'hiver 1808-1809, dans une tranchée ouverte

à l'ouest de la mosaïque des Jeux du cirque, mais elle fait aussi allusion à ceux qui avaient été découverts, l'année précédente, dans une autre tranchée, située à l'est de ce même pavement.

*« Sur une surface présentant dans sa longueur 200 pieds, et dans sa largeur 56, j'ai fait soulever la terre à 10 pieds de profondeur, en suivant du levant au couchant la route que m'avait tracée ma première découverte [la mosaïque des Jeux du cirque]. » (Bulletin de Lyon 1809 : 66).*

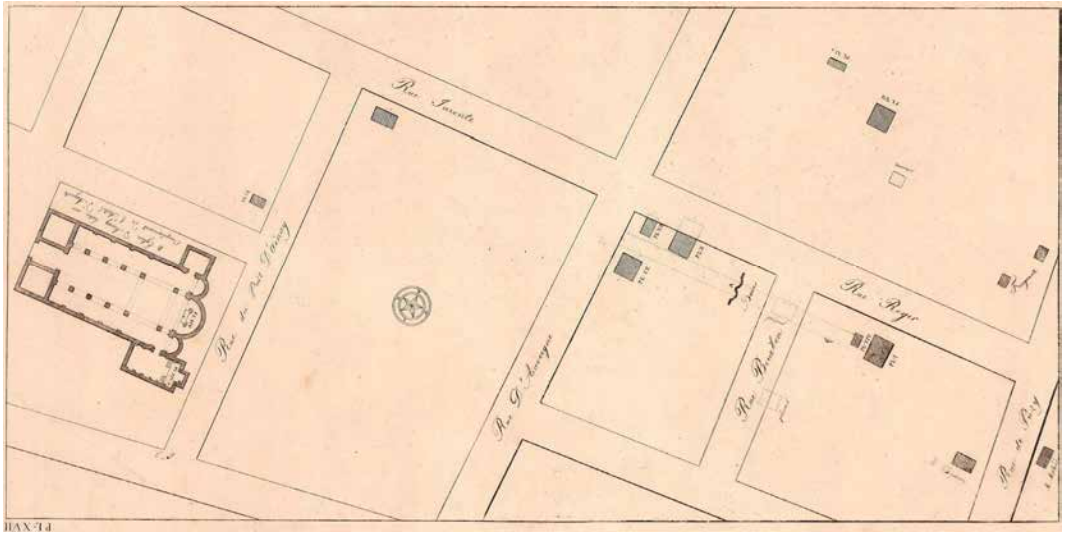


*Fig. 3 – Localisation des découvertes de mosaïques par F. Artaud en 1835.*

D'après cette citation, la tranchée considérée mesure environ 65 m de long pour 18 m de large et plus de 3 m de profondeur ; elle se trouve à l'ouest de la mosaïque des Jeux du cirque, à une distance malheureusement non précisée. Faut-il la situer à proximité immédiate du pavement, au niveau du 22 rue Jarente, ou plus à l'ouest, au niveau de la rue ou des n$^{os}$ 18 et 20 de la même rue ? L'identification de plusieurs mosaïques mises au jour le long de la rue d'Auvergne et évoquées par Paul Macors dans la même lettre tend à privilégier la seconde hypothèse. Dans le volume 69/2 de la *Carte archéologique de la Gaule*, consacré à Lyon, Cl. Chomer restitue effectivement la plupart des structures antiques alors reconnues dans les parcelles correspondant aux numéros 18 et 20 de la rue Jarente. Outre les mosaïques évoquées ci-dessus, il s'agit d'abord de nombreux niveaux d'incendie, puis d'une structure rectangulaire en béton de tuileau de 9 m$^2$, terminée à l'ouest par une abside et entourée par un probable canal d'évacuation des eaux, ensuite d'une série de huit bases – de colonnes ou de piliers espacés de 1,3 m – vraisemblablement réparties en deux alignements distants de 8 m environ et, enfin, d'un probable vide sanitaire composé de nombreuses amphores complètes. Paul Macors interprète ces vestiges comme les restes d'un autel et d'un portique, liés au temple d'Auguste, censé se trouver à l'ancien confluent du Rhône et de la Saône... L'identification de bains, déjà proposée par François Artaud, est sans doute plus raisonnable (F. Artaud, ms. 101-3, f$^o$ 427, ms. 101-5, f$^o$ 301, ms. 101-6, f$^o$ 049 et 110, ms. 101-D, f$^o$ 289, ms. 101-F, f$^o$ 236 et 184, : 152 ; Macors 1809 ; Le Mer, Chomer 2007).

SERVICE ARCHEOLOGIQUE DE LA VILLE DE LYON
10, rue Neyret 69001 Lyon
téléphone 04 72 00 12 12

- Dans le jardin de l'abbaye d'Ainay, les relevés effectués par Chagny entre 1885 et 1886 au niveau du 11 de la rue Bourgelat montrent un ensemble de pièces aux sols de terrazzos à environ 2,30 m de profondeur, ainsi que la présence d'un vide sanitaire composé d'amphores. Ces vestiges, bien que peu caractérisés, s'inscrivent bien dans l'occupation domestique reconnue par ailleurs dans le secteur (Chagny 1935).

Les excavations liées à la construction du métro (1974-1976) permettent des observations souvent très partielles au regard de l'importance des travaux :

- En direction du nord dans la rue Victor-Hugo ont été reconnus, en plusieurs points, des sols de mortier de tuileau associés à des tronçons de murs observés entre 2,20 et 4 m de profondeur (Proby 1975), ainsi qu'un feuilleté de niveaux de sols de mortier antiques (Proby 1974a, 1974b).

- Au n° 28 de la rue Victor-Hugo, à l'angle sud-ouest de la rue Sainte-Hélène, ont été mis au jour les vestiges appartenant sans doute à un habitat dont la première occupation est datée du Ier siècle apr. J.-C. Ainsi, à 3,70 m de profondeur, une couche d'incendie scelle des maçonneries antérieures en gneiss datées du début du Ier siècle apr. J.-C. Une seconde phase d'occupation est matérialisée par un sol en terre battue, repéré à 3,20 m de profondeur. La dernière occupation, apparue à 2,20 m de profondeur, est constituée de deux pièces contiguës, séparées par un mur nord-sud. L'espace sud, recouvert sur 2 m² d'un *opus signinum*, est situé légèrement en contrebas (0,10 m) par rapport à la pièce nord pavée d'un sol de mortier rose orné d'incrustations de marbre. Celle-ci mesure 6,20 m de large et les deux murs qui la limitent, au nord et au sud, sont revêtus d'enduits peints (Proby 1975).

- Un autre sondage juste à l'est a dégagé un mur est-ouest, au-delà duquel s'étend un sol composé de fragments de marbre incrustés dans un mortier rose. Au sud de cet ensemble se distinguent deux structures quadrangulaires et contiguës. L'une, formée de quatre murs de facture différente, est comblée par une succession de remblais de couches de mortier blanc et d'un dernier niveau grossièrement dallé de fragments d'amphores et de tuiles. Dans l'autre est encastré un puits de section circulaire comblé à l'époque antique (Lasfargues 1984, n° 605, Delaval, Savay-Guerraz 2004). Le seul autre élément hydraulique découvert est un tuyau en terre cuite repéré dans la berme occidentale du sondage. Ces structures sont datées entre le deuxième quart du Ier siècle apr. J.-C. et le IIe siècle apr. J.-C. (Proby 1975, Turcan 1980).

- En 1976, le creusement de la station de la place Ampère a permis la mise au jour de deux pièces contiguës pavées de mosaïques dont l'une d'elle faisait écho à un pavement aperçu en 1860. Elles étaient installées au-dessus de sols en *terrazzo* surmontant un vide sanitaire. Un hypocauste a été dégagé durant cette même opération à l'angle septentrional de la place et de la rue Victor-Hugo (Boucher 1977 ; Lasfargues 1984).

En 1992, deux sondages réalisés dans les jardins du lycée Saint-Marc, au 5, rue Sainte-Hélène (Monnoyeur-Roussel 1992), ont mis en évidence un habitat ayant fonctionné de la seconde moitié du Ier au IVe siècle de notre ère. Des niveaux de démolition contenaient des tesselles, des fragments de marbre ainsi que des enduits peints. Le deuxième sondage a révélé un niveau de remblai gallo-romain culminant à 164,20 m NGF, coupé par deux fosses circulaires comblées par des matériaux de construction et de la céramique datant de la fin du IIIe siècle et du début du VIe, période d'abandon du site (cotée à 165,20 m NGF).

Dans les années 2000, plusieurs opérations d'archéologie préventive ont apporté des éléments essentiels à l'analyse du fait urbain dans ce secteur de la Presqu'île :

Aux 6-8, rue Tony-Tollet, ont été découverts deux « murs-digues » parallèles datés de la deuxième moitié du Ier siècle av. J.-C. (Réthoré, Vérot-Bourrély 2001). Le premier niveau de fréquentation se situe autour de 163,65 m NGF. Il est surmonté d'une recharge de gravier accueillant en son sommet un espace domestique augustéen, entre 164,69 et 164,14 m NGF. Les états suivants, datant de la fin de l'époque augustéenne, sont caractérisés par une succession de sols de chaux, puis un entrepôt d'envergure est installé (164,65 m NGF) ; son fonctionnement s'achève par un incendie à l'époque tibérienne. Après cet épisode, l'ensemble du terrain est nivelé afin d'aménager un niveau d'occupation claudien cotant à 164,40 m NGF. Un mur en adobe enduit a alors été mis au jour. L'état suivant est caractérisé par des négatifs de murs (début du IIIe siècle ?). L'occupation du site s'achève par la démolition de ces dernières constructions.

Les vestiges mis au jour au 27 rue Auguste Comte et au 30 rue Sainte-Hélène pourraient appartenir à un seul et même habitat. Après une première phase de viabilisation grâce à l'apport de près d'un mètre de remblai autour de 15 apr. J.-C. une importante *domus* intégrant des locaux commerciaux en périphérie se développe à partir du deuxième tiers du Ier siècle apr. J.-C. Elle est reconstruite à la charnière des Ier et IIe siècles avant d'être réinvestie par des installations artisanales au IIIe siècle (Carrara et al., 2008, 2015, 2016).

La fouille du 16 rue Bourgelat, en 2010, n'a révélé aucune trace d'habitat. Une importante phase de remblaiement (1 m), riche en mobilier détritique et datée des années 50-54 apr. J.-C. a permis la création d'un plateforme sur les limons de la berge du confluent. La présence de très nombreuses amphores brisées en place au pied de l'aménagement invite à penser que le site est en lien direct avec le commerce fluvial, en proximité de la limite sud de la Presqu'île antique.

L'agrandissement de cette même station de métro Ampère en 2014 a permis de retrouver la continuité d'une mosaïque déposée en 1976 et de mettre au jour deux nouvelles mosaïques : une mosaïque monochrome de galerie ouvrant sur un *triclinium* et mosaïque à décor de croisettes et de

*crustae* alternativement rouges et blanches. Ces éléments décoratifs et le fragment de plan dégagé appartenait à une *domus* importante dont le luxe avait atteint son apogée au IIIe siècle apr. J.-C. Au-dessous, un premier état de la *domus,* caractérisé par des sols en terrazzo, avait été construite dès les années 40-50 apr. J.-C. (Bertrand et al. 2015*b*).

Il ressort de ces données que les seuls indices d'une occupation augustéenne apparaissant au sud de la place Bellecour sont situés sur la rive droite de la Saône, rue Tony-Tollet. Le développement urbanistique de l'extrémité méridionale de la Presqu'île est plus tardif, au plus tôt autour de 15 apr. J.-C. rue Auguste-Comte. Les autres vestiges domestiques caractérisent un quartier d'habitats luxueux qui se mettent en place juste avant le milieu du Ier siècle de notre ère et qui semblent associés à des installations à vocation artisanale ou commerciale liées à la proximité du confluent. Cette occupation perdure durant plus de deux siècles, avant de rentrer dans une phase d'abandon assez systématique à partir de la fin du IIIe siècle.

Malgré la présence de l'abbaye d'Ainay, aucun vestige médiéval n'a été découvert. La cartographie ancienne témoigne d'ailleurs d'un espace très peu occupé, proche d'un paysage rural. On sait seulement que le cimetière attenant à l'église se développait au niveau du chevet, rue Adélaïde Perrin.

La construction d'un premier rempart de terre au milieu du XVIe siècle, dont le chantier est visible sur le plan scénographique, marque le début d'une série de grands travaux au sud de l'abbaye. Entretenu jusqu'à la fin du siècle, ce premier ouvrage paraît bien mal en point au début du XVIIe siècle, date de la mise en chantier d'un deuxième ouvrage maçonné représenté sur de nombreux plans et vues du XVIIe siècle.

Le prolongement méridional de la Presqu'île au XVIIIe siècle fut l'œuvre de A.-M. Perrache. Son premier projet date de 1738, mais le projet fondateur ne sera accepté par le consulat qu'en 1770 avec le concours de J.-G. Soufflot. A.-M. Perrache meurt quelques années après le début des travaux en 1779. Il va sans dire que la fièvre urbanistique qui touche alors le second arrondissement jusqu'au début du XXe siècle a largement contribué à masquer les occupations antérieures, qui, rappelons-le, paraissent enfouies assez profondément en raison d'un exhaussement notable des niveaux de circulation (entre 2 et 4 m d'épaisseur en moyenne selon leur emplacement).

SERVICE ARCHEOLOGIQUE DE LA VILLE DE LYON
10, rue Neyret 69001 Lyon
téléphone 04 72 00 12 12

# 2. Résultats de l'opération

## 2.1. Premiers aménagements (phase 1.1)

### 2.1.1. Données géomorphologiques *(S. Gaillot, B. Lefèvre)*

Le terrain naturel voit la superposition d'un plancher alluvial caillouteux, reconnu par l'intermédiaire de carottages à la tarière manuelle, recouvert de limons de débordements, vus lors des observations archéologiques et renseigné par des sondages géotechniques[3]. Les premiers niveaux archéologiques (phase 1.1, cf. *infra*) sont installés sur ces limons. Une dépression en eau, sur la rive de laquelle avait été construit un aménagement de berge, a été observée dans le secteur nord-ouest du terrain.

#### *Le plancher caillouteux*

Un niveau caillouteux constitué de galets et de graviers, qu'il est d'usage de qualifier de « plancher caillouteux », a été reconnu par carottage. Son altitude oscille entre 162,47 m NGF (Tar 14) et 161,69 (Tar 8). L'épaisseur de ce niveau, qui n'a pas pu être traversé à la tarière à main, n'est pas connue. Sa topographie n'est pas plane puisque le sommet des galets présente une significative (±5,6°) descendante vers le nord / nord-est (minute 11, pl. 23). La topographie des limons de débordement confirme la présence d'une dépression au nord.

#### *Les limons de débordements*

Le cailloutis grossier est recouvert de sédiments plus fins, des limons (US 404 et 523), limons sableux (US 240 et 247) et sables (US 524). Leur caractère finement lité, très bien trié, ainsi que la proximité des cours d'eau, ne laisse aucun doute quant à leur origine : il s'agit d'inondites fluviales, des dépôts de débordements.

| US | Faciès | Alti. sup. | Minutes | Planche |
|---|---|---|---|---|
| 240 | Limon sableux verdâtre, légèrement lité | 163,70 | 7 | Pl. 20-1 |
| 247 | Limon sableux verdâtre | 163,40 | 7 | Pl. 20-1 |
| 404 | Passe de limon vert | 162,80 | 9 | Pl 21-1 |
| 523 | Passe de limon lité | 162,90 | 11 | Pl. 23 |
| 524 | Passe de sable « jaune » | 162,55 | 11 | Pl. 23 |

*Fig. 4 – Sommet du terrain naturel d'après les coupes stratigraphiques (altimétries NGF).*

[3] Dans certains cas les observations géotechniques, réalisées avant la fouille, ne correspondaient pas à ce qui avait été vu par la suite au cours des observations archéologiques. Ces observations géotechniques n'ont pas été retenues (ex : sondage RF3 qui donne le sommet du TN à 164.5 ce qui correspond en fait à des sols archéologiques).

L'altitude de ce niveau varie entre ±163,70 et ±162,65 m. Sa topographie n'est pas plane (elle est restituée par interpolation spatiale par le biais du krigeage, pl. 14). La carte d'interpolation obtenue fait ressortir des formes topographiques.

Le sommet des limons présente dans le secteur sud-ouest un net talus descendant vers le nord / nord-est. Ils sont là traversés de trous de poteau (ex. US 248, 308, 318) et recouverts de nombreux tessons de céramiques épandus (US 321), éléments évoquant clairement un aménagement de berge (cf. *infra,* phase 1.1). Celui-ci borderait une dépression dont le sommet se situerait vers ± 163.70 m (pl. 20-1) et le fond vers 162,65 m NGF[4]. Notons l'incertitude qu'il y a sur la profondeur réelle de la dépression, les points les plus bas mesurés étant situés au niveau de la tranchée de fondation US 359. Peut-être le fond initial de la dépression était-il un peu plus élevé que ce que l'on a observé.

Le terrain naturel remonte à l'est, en direction du Rhône, pour atteindre ± 163,10 m NGF en limite de chantier (RF1 & RF2). L'orientation générale de la dépression est sud-est / nord-ouest.

La couleur légèrement verdâtre de la surface des sédiments tient très probablement à la présence de fougérite, une « rouille verte » qui se forme par oxydation au contact de l'air du fer présent dans les sables (hydroxyde de fer, Trolard et al. 1996). Les sables « jaunes » (US 524) sont aussi des faciès d'oxydation. Le limon verdâtre acquièrt, dans la dépression, un faciès gris caractéristique du Rhône. C'est donc le fleuve qui a mis en place ces niveaux fins[5]. Des préparations ont été réalisées qui indiquent aussi le caractère rhodanien des sables jaunes.

### *Origine de la dépression*

On ne connaît évidemment pas, compte tenu de la faible emprise du chantier, l'extension totale de la dépression, bien reconnue par le pendage du socle caillouteux et la berge aménagée limoneuse. Celle-ci se poursuit probablement vers le nord. Son orientation générale, déduite de celle de la berge observée en minute 7, évoque une topographie héritée d'un ancien bras « traversant » de la Saône (du nord-ouest vers le sud-est) où d'une ancienne lône du Rhône. Ce sont en tous cas des alluvions du fleuve qui tapissent la dépression. La présence de l'aménagement de berge suggère fortement la proximité du fleuve...

[4] Tar 9.
[5] ex : Tar 2 (0-20 cm) : sable limoneux très gris ; Tar 15 (15 – 35 cm) : sable limoneux gris.

### 2.1.2. Aménagements *(E. Bertrand)*

Compte tenu des conditions de fouille (cote minimale d'excavation), cette première phase d'occupation n'a pu être observée que sur une surface limitée dans l'angle sud-ouest de l'emprise (pl. 15). Les données ont été par ailleurs largement amputées par le creusement d'une cave moderne.

Deux types de faits probablement complémentaires étaient présents : d'une part une série de trous de poteau et de l'autre un épandage de tessons (pl. 20.1, 75).

L'épandage d'éléments céramiques grossiers US 321 (amphores Dressel 20, tuiles) est conservé sur 2 m². La surface (inondites) aménagée présente un pendage assez fort (0,3 m sur 1,5 m) descendant vers le nord, elle n'a pas pu être suivie au-delà de la cote 162,90 m NGF, elle est limitée à l'est par les structures en creux.

De nombreux trous de poteau (US 228, 248, 250, 268, 271, 272, 275, 277, 308, 310, 312, 316, 318) perforent l'encaissant naturel de limons de débordement. Cinq d'entre eux (US 308, 310, 312, 316, 318) de forts diamètres forment deux alignements parallèles orientés N5°E (fig. 3, pl. 15).

| US | Diamètre d'ouverture (cm) | Altitude d'ouverture | Altitude du fond |
|---|---|---|---|
| 308 | 70 | 163,61 | 162,61 |
| 310 | 60 | 163,45 | 162,76 |
| 312 | 45 | 163,26 | 162,90 |
| 316 | 42 | 163,39 | 162,87 |
| 318 | 60 | 162,98 | 162,59 |

*Fig. 5 – Diamètres et altimétries des trous de poteau de la phase 1.1.*

Les profils de ces fosses n'évoquent pas le plantage en force de pieux effilés mais plutôt la mise en place de poteaux calés par des éléments grossiers (céramiques, tuiles ou fragments de pierres rapportés).

L'association d'un plan incliné renforcé par un épandage de matériau et de poteaux en bordure d'une dépression dans la topographie du site permet d'imaginer, au cœur d'un quartier en développement, la présence d'un réseau d'écoulement permanent ou temporaire aménagé. Malheureusement, la profondeur de ces structures n'a pas permis l'observation d'un éventuel profil de chenal et d'une stratigraphie qui aurait fossilisé des niveaux d'écoulement.

### 2.1.3. Éléments de chronologie

La chronologie de cette première phase d'occupation est principalement documentée par les restes amphoriques utilisés dans l'épandage US 321 ou dans le calage des trous de poteaux (US 307 et 311). Les variantes de lèvres des amphores Dressel 20 se rattachent au type I, datable du deuxième quart du Ier siècle apr. J.-C. (pl. 25).

## 2.2. Viabilisation du site (phase 1.2)

### 2.2.1. Création d'une terrasse

Avant toute nouvelle construction, les espaces déprimés de l'assiette naturelle de la moitié occidentale du site ont fait l'objet d'un comblement par des remblais détritiques. Ce phénomène n'a pu être que partiellement mesuré, notamment dans un sondage plus profond au pied de la fondation US 327. Une séquence de six unités stratigraphiques (US 378, 399 à 403, pl. 21) témoigne d'un premier rehaussement de 0,5 à 0,7 m au-dessus du sommet du terrain naturel (US 404). Cet apport de matériau paraît plus important vers l'ouest pour compenser la pente du terrain naturel.

Ces matériaux rapportés concourent à l'aplanissement du terrain marqué par un épais sol (US 358) de granulométrie sableuse (pl. 16, 20, 21). Ce sol culmine à 163,48 m NGF à l'est mais subit un léger effondrement à l'ouest à 163,36 m NGF. Il vient buter à l'est contre le parement ouest du mur US 95 auquel il doit être associé : le mur US 95 forme la limite ouest du sol US 358 qui n'apparaît plus au-delà et le parement ouest du mur est construit en élévation à partir de ce niveau (des taches de chaux blanche apparaissent à l'approche du mur). La nature du sol de couleur rosée (fragmentation fine de roches métamorphiques) est par ailleurs très proche des blocs de granit et gneiss digérés mis en œuvre dans la maçonnerie.

Le mur US 95 est présent dans la partie nord du site (pl. 16) et pourrait être en partie conservé sous la rue Jarente. Large d'une soixantaine de centimètres, il est constitué d'un appareillage assisé de petits blocs équarris de gneiss et de granit liés par un mortier de chaux de couleur rosée. Cette teinte n'est pas spécifiquement due à un ajout de tuileau dont les éléments sont rares.

Son parement est, apparu à la cote 164,78 m NGF a été suivi sur 2,90 m (pl. 21, 76) ; il détermine une orientation N30°E (pl. 21, 76). L'examen de cette élévation, à partir de la cote 163,50 m NGF, montre dix assises soigneusement réalisées au-dessus de la tranchée de fondation. En plusieurs points, les joints ont été lissés à la truelle. Conservée sous la cote de fouille, la maçonnerie construite en tranchée étroite n'a été observée que sur deux assises. Les deux assises supérieures visibles sur le parement est

sont reprises : un mortier jaune remplace le mortier rosé et les blocs mis en œuvre (gneiss et granit) semblent moins équarris.

Le mur US 95 est par ailleurs détruit par une longrine en béton appuyée sur des massifs plus profonds, ce dispositif appartient aux fondations du mur mitoyen des immeubles du XIXe siècle. Le vide persistant entre les massifs laissait malgré tout entrevoir quelques éléments du mur antique. Ainsi, le parement occidental a pu être partiellement dégagé au revers de l'élévation relevée : onze assises étaient observables, les trois premières à émerger de la tranchée étroites sont moins bien agencées (pl. 76). Cette fenêtre sur le parement oriental du mur a permis la mise au jour du départ d'un mur perpendiculaire vers l'ouest (US 379). Identique au mur US 95 par les matériaux mis en œuvre, le mur US 379 est clairement lié au premier : le chaînage des structures est évident, il est confirmé par la mise en place de blocs en boutisse apparaissant en saillie du parement du mur US 95 pour ancrer l'âme du mur US 379.

Seules trois assises du mur US 379 attestent sa construction en élévation à la même cote (163,50 m NGF) que le mur US 95. Sa présence en fondation a été suivie sur 0,5 m en profondeur. Le développement linéaire du mur US 379 est limité à 0,90 m à partir du parement ouest du mur US 95. Le tracé de l'ouvrage est prolongé vers l'ouest par une tranchée rectiligne (US 359, pl. 16, 77) ; de largeur similaire au mur, elle a été fouillée sur 5,50 m de longueur avant de disparaître hors de l'emprise de fouille. La fond du creusement est constant autour de 162,75 m NGF, il n'est profond que d'une cinquantaine de centimètres.

Si la présence d'une structure creusée dans le prolongement d'une maçonnerie incomplète peut naturellement convoquer l'hypothèse d'une tranchée de récupération, le creusement US 359 résiste à cette interprétation. Contrairement à toutes les tranchées de spoliation fouillées sur le site (US 86, 114, 286) le comblement de la tranchée US 359 ne conserve absolument aucun élément (nodules de mortier, fragments de blocs) d'une maçonnerie démolie. Le niveau d'ouverture (à partir du sol de travail US 358) est trop bas pour correspondre à un niveau d'occupation ou d'abandon et le comblement intègre des amphores complètes dont la chronologie est plutôt concordante avec l'époque de construction du mur.

Plusieurs atteintes ont mutilé le mur US 379. Il a été écrêté une première fois par la construction du mur US 357 (phase 1.4, pl. 77) et ces deux maçonneries ont ensuite été endommagées par un creusement tardif (US 340, pl. 19). Le creusement US 359 n'évoque pas un fossé qui aurait pu être remplacé par une limite bâtie. Peu d'hypothèses restent donc envisageables : le fait que la tranchée s'élargisse au niveau de la connexion des murs US 95 et 379 (une amphore Dressel 20 est insérée dans le comblement à l'angle des deux structures) laisse supposer que la tranchée anticipe une construction qui ne se serait finalement pas développée vers l'ouest pour être réduite au format d'un simple contrefort.

Le mur US 379 est l'unique structure liée au mur US 95 dont le plan ne constitue évidemment pas les contours d'un bâtiment. Le développement linéaire du mur US 95 est largement amputé par les constructions contemporaines, trois assises de maçonneries en fondation (US 525, pl. 93) conservées entre deux massifs de béton pourraient constituer un témoignage de son existence plus au sud. Si les blocs employés (gneiss, granit) sont semblables à ceux du mur US 95, la couleur jaune du mortier tranche avec la section nord du mur. Coupé par la fosse US 98 (phase 1.6), le mur US 525 ne paraît pas toutefois s'être prolongé plus au sud.

À l'est du mur US 95, les niveaux liés à son érection n'ont été (en raison de la cote de fond de fouille) que partiellement dégagés au-devant de son parement. C'est sur l'US 160, constituée d'inondites limoneuses remaniées, qu'apparaissent des taches de chaux comparables à celles qui recouvrent par endroits le sol de travail US 358 (pl. 77). La particularité de l'US 160 est son épaississement et son altitude croissante à l'approche du parement du mur US 95. Relativement stérile, elle pourrait accumuler des matériaux issus du creusement de la tranchée de construction.

Le soin apporté à l'élévation du mur US 95, en particulier sur son parement oriental, à la fois pour la régularité des assises et la finition des joints, laisse imaginer un mur dont le parement fait face à un espace ouvert dépourvu de sol d'occupation.

### 2.2.2. Construction en zone sud-ouest

En zone sud-ouest, les premiers aménagements réalisés dans les limons sont recouverts par deux possibles murs dont subsisteraient les semelles en pierres sans liant (pl. 16, 75). Le mur US 226, est orienté est-ouest (N65°O), conservé sur 5 m, sa largeur est de 0,70 m. Son niveau d'apparition cote à 163,90 m NGF. Avant d'être coupé par la cave contemporaine (US 326), un second solin (US 227) perpendiculaire se dirige vers le nord (N25°E). Ces deux structures, liées entre elles, ne présentent pas de points communs (orientation, mode de construction) avec des structures plus à l'est qu'elles pourraient prolonger.

### 2.2.3. Éléments de chronologie

Avec des remblais détritiques de comblement assez riches (US 378), le mobilier de la phase 1.2 permet une bonne datation céramologique. Le cortège des céramiques fines est principalement illustré par le répertoire typologique des sigillées de la Gaule du sud à l'époque de Néron (pl. 25, 26). Cependant, quelques éléments, encore peu nombreux, paraissent annoncer l'émergence des premières formes flaviennes. Qu'il s'agisse d'un gobelet Déchelette 67 en sigillée ou des formes tardives,

guillochées, de la céramique à paroi fine engobée lyonnaise, cette phase ne peut pas être antérieure aux années 60-70 de notre ère.

## 2.3. Constructions d'une *domus* et de communs (phase 1.3)

### 2.3.1. Remblaiement et construction d'un bâtiment en zone ouest

À l'ouest, à l'arrière du mur US 95, la tranchée US 359 est comblée. Quatre amphores complètes (US 360, Lyon 3b, pl. 30, n° 1) ou presque (Dressel 20, Haltern 70, pl. pl. 29, nos 1 et 2) s'accumulent autour de la maçonnerie US 379 (pl. 16, 77). Une amphore Gauloise 2 entière (pl. 77, 31, n° 1) et la partie supérieure d'une seconde amphore Lyon 3b (pl. 30, n° 2) étaient présentes sur le tracé de la tranchée. La localisation et le nombre réduit de ces conteneurs rejetés relèvent plus de l'abandon opportuniste de déchets volumineux que d'une volonté d'assainissement. La présence de grappes d'amphores dans les remblais, souvent à proximité des fondations est notamment attestée à quelques dizaines de mètres sur le site de la place Ampère (Bertrand et al. 2015*b*).

Le comblement sédimentaire de la tranchée US 359 (pl. 20) est formé d'une séquence rapide de couches dont la lecture est favorisée par une alternance de limons remaniés (US 388, 390, 392) avec des dépôts plus détritiques et organiques (US 387, 389, 391, 393). Les amphores qui participent à son comblement émergent donc du creusement et les remblais qui les englobent forment un dôme d'ensevelissement.

C'est ensuite l'ensemble de site, à l'ouest du mur US 95, qui est remblayé sur un mètre d'épaisseur. La géométrie des couches qui sont alors déversées est apparemment conditionnée par la construction d'un massif de fondation (US 327) qui traverse le sol de travail US 358 (pl. 21, 78). Suivi jusqu'à la cote 162,82 m NGF, le seuil de cette fondation n'a pas pu être atteint. Conservée sur plus d'1,60 m de hauteur, elle est fortement entaillée en biais sur son côté sud par le creusement de la cave (US 326), mais la limite sud du massif est bien identifiée à sa base (pl. 72). À son point d'apparition (164,47 m NGF), son plan est trapézoïdal avec une longueur sud d'1,05 m, une longueur nord d'1,35 m, et des côtés est et ouest d' 1,40 m (pl. 17).

Maçonné en petit blocs de gneiss et de granit avec un liant de chaux jaune, le massif US 327 pourrait avoir été édifié pendant ou juste avant le remblaiement de ce secteur. En effet, à l'est et à l'ouest, l'inclinaison des couches de remblais plongeant depuis le sommet du massif (pl. 21, 72) indique soit une mise en place incomplète des remblais avant sa fondation, soit que le déversement des apports a été perturbé par la présence de la maçonnerie. Ainsi, la pente des remblais à l'est et l'ouest du massif est de 44 % pour le sommet des US 342 ou 343 avant leur atterrissage sur le sol US 358, cette pente

s'adoucit avec l'empilement des strates en retombant à 30 % pour le sommet de l'us 344 qui finit par s'étaler vers l'est. Faute de stratigraphie en place, l'inclinaison des remblais vers le sud n'était pas observable, mais leur pente vers le nord (pl. 20.2) plus douce (15 %) confirme une accumulation périphérique au point d'implantation du massif US 327.

Ces remblais qui scellent le rebouchage de la tranchée US 359 surélèvent l'assiette du site de 0,95 m jusqu'au niveau d'un premier sol de terre battue US 332 (164,40 m NGF), rechargé une première fois jusqu'à la cote 164,50 m NGF (US 353) et une dernière fois à la cote 164,57 m NGF (US 354, pl. 21.1). L'étendue de ce sol en terre battue semble pouvoir être restituée entre le mur US 95 à l'est et la limite de la fouille à l'ouest et vers le nord jusqu'à la limite d'emprise. Vers le sud, il a été recoupé par le creusement d'une cave moderne à partir du parement sud du massif US 327 (pl. 17). Même si à ce niveau il a nécessairement été recoupé par un mur ou une cloison (US 554) dans le prolongement du mur est-ouest US 196 (pl. 17) le lambeau de sol US 207 (164,37 m NGF), au centre du site, peut constituer un indice de l'étendue des revêtements de terre battue vers le sud.

Les lambeaux de sol de terre battue US 354=332 accusent une légère pente vers l'ouest qui n'est pas due à une éventuelle érosion du sol puisque leur surface était conservée sous une couche d'incendie. L'altitude de ce sol laisse émerger une assise plus soignée du massif US 327 pouvant valider leur contemporanéité. Le sommet du massif US 327 ne montre pas d'empreinte pour un possible bloc ayant servi de base. Cette fondation puissante aurait pu en tous cas supporter, par le biais d'un pilier, une charge très importante. Entre le parement est du massif et le parement ouest du mur US 95, cinq mètres de portée doivent être maintenus pour couvrir cet espace.

Les séquences de remblais déversées à l'ouest du mur US 95 sont toutes d'origine détritique, les rejets d'éléments amphoriques font notamment l'objet d'une concentration de mobilier à l'est du massif US 327 (pl. 21-79).

Construit en élévation depuis le sol US 358, et en dépit d'un probable changement de programme trahi par le repentir d'un mur supposé par le comblement de la tranchée US 359 (option peut-être remplacée par le massif US 327), le mur US 95 était donc destiné à contenir plus d'un mètre de remblai pour rehausser l'assiette du site.

La présence d'un vaste sol en terre battue dont le seul témoin de couverture est un dispositif reposant sur une base de pilier massive peut orienter l'interprétation de ce bâtiment vers un usage commercial de stockage.

À un moment, dont la durée est difficile à estimer, le parement oriental du mur US 95 surplombait un espace qui a aussi fini par être remblayé pour être construit.

### 2.3.2. Les communs de la zone est

Le remblaiement de la zone est ne s'inscrit pas dans le prolongement de celui de la zone ouest. L'inclinaison (25 % maximum) des strates vers l'est depuis le parement du mur US 95 semble démontrer le déversement des apports depuis le secteur ouest. La question de la temporalité est ici essentielle : le déchargement des remblais depuis l'ouest n'est pas envisageable si le mur US 95 était en forte élévation. Au niveau du parement, ce sont plus de 1,20 m (US 245 à 159) de remblais qui sont accumulés pour atteindre la cote maximale de 164,61 m NGF (pl. 21, 70). La séquence stratigraphique des apports témoigne d'une gestion des déchets avec, dans un premier temps, des remblais sombres plutôt organiques (US 153 à 159) auxquels succèdent des éléments détritiques de démolition plus clairs et plus neutres. Cette méthodologie d'empilement des remblais semble d'autant plus intentionnelle qu'elle a aussi été observée, pour des problématiques similaires, sur les sites voisins de la rue Bourgelat ou de la place Ampère (Bertrand et al. 2011, pl. 85 et 2015, pl. 24).

L'épandage de ces remblais se prolonge de manière continue jusqu'à la limite orientale de la fouille, leur inclinaison se réduit à mesure que l'on se libère de la contrainte du mur US 95. Ils supportent d'abord des sols sur une bande de 3,20 m (11 pieds) qui traverse le site du sud au nord (pl. 17). Cette lanière est divisée en deux parts inégales dans la longueur : à l'ouest, contre le mur US 95, des sols de terre battue tapissent des espaces couverts ; à l'est, une langue plus étroite est restée à ciel ouvert.

La partie couverte a pu s'appuyer, au moins au nord du site, contre le mur US 95 (son altitude maximale conservée émerge des sols). Les fondations contemporaines des immeubles n'ont pas permis de telles constatations plus au sud. La façade orientale des bâtiments, ou appentis, s'appuie en partie sud sur un petit mur maçonné (US 90, pl. 17, 24, 80) dont deux tronçons sont conservés. Le premier tronçon (0,9 m) est coupé au sud par les caves contemporaines, le deuxième tronçon avait été découvert durant le diagnostic, il a pu être suivi sur 2,5 m. La fouille n'a pas été conduite jusqu'au seuil de la fondation, les premières assises sont constituées de gros blocs sans liant installés dans les remblais (sommet à 164, 00 m NGF). Cette semelle (US 91), large de 0,5 m et débordante, supporte un mur maçonné (gneiss, TCA, mortier jaune) de faible largeur (0,35 m). Il est conservé sur 0,4 m de hauteur pour émerger des sols à 164,43 m NGF, cette partie n'a pas été élevée en tranchée étroite : des traces de joints au fer sont visibles sur le parement ouest (Glisoni et al. 2014 : 58).

Ce mur, orienté N32°E est lié au seul mur de refend (US 196, N62°O) est-ouest apparu dans les communs. Formant un angle légèrement fermé (85°) avec le mur US 90, il n'est conservé que sur 1,20 m avant d'être sectionné par la fosse US 98. Maçonné en blocs de gneiss avec un mortier jaune, il est couronné par une assise de fragments de TCA (pl. 81). Si la hauteur de construction en élévation est la même (0,4 m), le mur US 196 est dépourvu de semelle.

Dans le prolongement nord des 5,50 m du mur US 90 et après sa jonction avec le mur de refend US 196, la façade orientale des communs est prolongée par une simple sablière basse partiellement conservée par sa carbonisation (US 194, pl. 17, 21, 80). Installée entre les sols intérieurs et extérieurs, elle reposait sur un aménagement de petits blocs et de fragments de tuiles (US 519). Évidemment réduite par sa crémation, le niveau d'apparition de la sablière cote à 164,40 m NGF (pl. 81). La largeur des restes carbonisés en place atteignait 20 cm pour une hauteur maximale inférieure à 10 cm[6]. Des restes importants de la sablière ont pu être mis en évidence sur 2,20 m avant leur amputation par la tranchée de récupération US 114 (pl. 80).

Au nord de la tranchée de récupération, les restes de la sablière ne réapparaissent pas. Aucune maçonnerie n'a été construite, toutefois dans l'axe donné par le mur US 90 et la sablière, le sol change de nature (US 145/US187) indiquant une limite qui n'est plus matérialisée. Seul un trou de poteau (US 197, pl. 17, 80), rentrant par rapport à cet axe, peut encore témoigner de la façade des communs à l'extrémité nord du site.

Les sols intérieurs des communs étaient tous en terre battue. En partie sud, enserrés par les murs US 90 et 196, les sols US 206 et 207 se développent sur 5,20 m du sud au nord et affichent des altitudes proches entre 164,20 et 164,23 m NGF. Aucune structure de refend n'était présente, à moins qu'elle n'ait été arrachée par le creusement de la tranchée de récupération US 286.

Les sols US 186 et 145 s'étirent au nord du mur US 196 sur au moins 5,20 m et sur une largeur finie de 1,9 m. Dans ce secteur, le mur US 95 a pu servir de limite occidentale et il ne conserve pas de trace d'un éventuel refend est-ouest. Pourtant, l'interruption de la sablière US 194 et la rupture brutale d'altitude des sols de part et d'autre de la tranchée de récupération US 114 permet d'envisager une séparation des sols à ce niveau. Ainsi, le sol US 186 qui est une vingtaine de centimètres plus haut (164,45 m NGF) que les sols au sud du mur US 196, est plus bas que le sol US 145 à l'extrémité nord (164,60 m NGF). Cette élévation de l'altitude des sols intérieurs par tranches d'une vingtaine de centimètres évoque immanquablement une construction en paliers montant vers le nord.

Au-devant de la façade des communs, le sol extérieur (US 208, 130 et 187) s'exhausse aussi vers le nord en passant de 164,33 à 164,60 m NGF. Mais cette montée est progressive avec un sol extérieur plus haut que les sols intérieurs au sud, et de plain-pied au nord. Les sols qui constituent la surface extérieure devant les communs ne sont pas totalement uniformes, les recharges sont multiples sans reprise générale de la surface. Au niveau du mur US 90, la surface extérieure montre deux textures différentes : l'US 130 est plutôt composée de petites plaquettes de gneiss concassées (pl. 24, 82), l'US 208 est chaulée et rubéfiée, l'US 187 est plutôt gravillonneuse. Les surfaces indurées sont généralement

[6] Les restes de bois carbonisés ont été montrés à Blandine Lecomte-Schmitt, xylologue à l'Inrap qui a identifié aisément du chêne. Malgré le bon état de conservation du bois, une analyse dendrochronologique n'aurait pas été pertinente.

des encroûtements d'apports sédimentaires (gravier, limon) assez purs (US 131, 132). Certains épandages de matériaux de construction (US 130 et 208) peuvent évidemment provenir des travaux de construction sur le mur gouttereau de la *domus*.

Les sols extérieurs bordant les communs tapissent un passage étroit (1,70 m de largeur) qui s'amenuise vers le nord (0,90 m) ne pouvant laisser place qu'à une circulation piétonne minimale. Contre le mur de la *domus*, sur 1,20 m, le passage est aménagé sur une cinquantaine de centimètres avec des gros tessons d'amphores, de tuiles ou de blocs (US 205, pl. 83, 85).

Le plan des communs n'apparaît pas totalement clair. La façade orientale n'est pas parallèle à celle de la *domus* et ne paraît pas non plus planifiée avec la construction du bâtiment occidental. En partie nord ces communs pourraient prendre la forme d'un appentis, la sablière en bois, formant seuil, aurait pu alors supporter une couverture assez légère pour du stockage ou des écuries. Au sud, les éléments d'analyse sont lacunaires. Le bâti a nécessité des structures plus importantes : une fondation peu profonde et étroite a pu soutenir une élévation en terre pour un ouvrage plus hermétique. Le développement de cette construction vers l'ouest reste inconnu mais le sol US 207/US 186 semble avoir été continu, sans interférence avec le mur US 95 dont l'extrémité laissait champ libre au mur US 196.

La présence d'un certain nombre de négatifs de pieux en zone ouest dans l'alignement du mur US 196 pose question. Malheureusement, le niveau d'entrée de ces pieux plantés n'est pas connu, les remblais qu'ils transpercent étaient très largement entamés par le creusement US 326 de la cave moderne. Ils ne sont donc apparus qu'au niveau de la perforation du sol de travail US 358. Leur attribution à une phase posait problème, seul leur altitude d'enfoncement, inférieure à 163,00 m NGF, compatible avec les négatifs découverts sous les murs de la *domus*, associe cet alignement de négatifs à la phase 1.3 (fig. 6).

| Phase | Structure | US creusement | US comblement | Diamètre | Alti ouverture | Alti fond |
|---|---|---|---|---|---|---|
| 1.3 | F86 | 443 | 442 | 14 | 162,94 | |
| | | 445 | 444 | 8 | | |
| | | 447 | 446 | 32 | | |
| | | 455 | 456 | 10 | | 162,81 |
| | | 457 | 458 | 10 | | 162,84 |
| | | 459 | 460 | 10 | | 162,86 |
| | | 461 | 462 | 16 | | 162,73 |
| | | 463 | 464 | 12 | | 162,81 |
| | | 465 | 466 | 10 | | 162,88 |
| | | 467 | 468 | 9 | | 162,84 |
| | | 469 | 470 | 9 | | 162,86 |
| | | 471 | 472 | 7 | | 162,86 |
| | | 473 | 474 | 7 | | 162,9 |
| | | 475 | 476 | 8 | | 162,85 |
| | | 477 | 478 | 7 | | 162,83 |
| | | 479 | 480 | 7 | | 162,86 |
| | | 481 | 482 | 8 | | 162,85 |
| | | 483 | 484 | 7 | | 162,86 |
| | | 485 | 486 | 7 | | 162,88 |
| | | 487 | 488 | 8 | | 162,8 |
| | | 489 | 490 | 10 | | 162,78 |
| | | 491 | 492 | 7 | | 162,77 |
| | | 493 | 494 | 8 | | 162,79 |
| | | 495 | 496 | 6 | | 162,8 |
| | | 497 | 498 | 4 | | 162,81 |
| | | 499 | 500 | 6 | | 162,78 |
| | | 501 | 502 | 2 | | 162,79 |
| | | 503 | 504 | 15 | | 162,71 |
| | | 505 | 506 | 9 | | 162,8 |
| | | 507 | 508 | 11 | | 162,81 |
| | | 509 | 510 | 20 | | 162,65 |
| | | 543 | 544 | | | |
| | M193 | 528 | 529 | 10 | 163,46 | 162,82 |
| | | 530 | 531 | 12 | | 162,82 |
| | | 532 | 533 | 10 | | 162,82 |
| | | 534 | 535 | 6 | | 162,82 |
| | | 536 | 537 | 7 | | 162,82 |
| | | 538 | 539 | 9 | | 162,82 |
| | | 540 | 541 | 10 | | 162,82 |
| | Alignement | 362 | 363 | 14/16 | 163,48 | 163,05 |
| | | 364 | 365 | 14/16 | | 162,96 |
| | | 366 | 367 | 15/16 | | 162,84 |
| | | 368 | 369 | 15/17 | | 162,88 |
| | | 370 | 371 | 12 | | 163,1 |
| | | 381 | 382 | 14 | | 162,98 |
| 1.4 | M357 | 449 | 450 | 13 | 163,43 | |
| | | 451 | 452 | 12 | 163,38 | |
| | | 526 | 527 | | 163,37 | 163,13 |
| | M144 | 406 | 405 | 11 | 163,4 | 163,29 |
| | | 408 | 407 | 11 | 163,38 | 163,22 |
| | | 410 | 409 | 8 | 163,37 | 163,21 |
| | | 412 | 411 | 10 | 163,37 | 163,23 |
| | | 414 | 413 | 13 | 163,39 | 163,12 |
| | | 416 | 415 | 7 | 163,31 | 163,2 |
| | | 427 | 426 | 9 | 163,28 | 163,11 |
| | | 429 | 428 | 10 | 163,27 | 163,1 |
| | | 431 | 430 | 8 | 163,24 | 163,18 |
| | | 433 | 432 | 8 | 163,25 | 163,13 |
| | | 435 | 434 | 7 | 163,33 | 163,14 |
| | | 437 | 436 | 8 | 163,28 | 163,15 |
| | | 439 | 438 | 6 | 163,35 | 163,19 |
| | | 441 | 440 | 23 | | |
| 1.5 | M350 | 346 | 347 | 16 | 164,05 | 163,2 |
| | | 348 | 361 | 19 | | 163,19 |
| | | 351 | 352 | | | 162,98 |
| | | 372 | 373 | 14 | | 163,86 |
| | | 374 | 375 | 20 | | 163,91 |
| | | 376 | 377 | 12 | | 163,99 |
| | | 511 | 512 | | | 163,45 |
| | | 513 | 514 | | 164,02 | |
| | | 515 | 516 | | | |

*Fig. 6 – Répartition des négatifs de pieux sous fondation par phases et structures.*

### 2.3.3. Incendie de la zone ouest et des communs

L'ensemble des niveaux de la phase 1.3 conservés dans la zone ouest a été recouvert par une épaisse couche détritique résultant d'un incendie. Le dépôt US 331, culminant à 164,70 m NGF, atteint au-dessus du sol US 332 une épaisseur maximale de 0,45 m (pl. 21, 71, 78). Un niveau équivalent s'étale sur les communs de la partie centrale, la couche US 93 recouvre le sol US 149 et 145 au nord (pl. 21, 70). Plus au sud, les couches US 94 et 109 recouvrent les sols intérieurs US 186, 206 et 207 ; le niveau US 129 scelle enfin sans interruption les sols intérieurs US 206 et 207 et les sols extérieurs US 130 et 208 en s'élevant au passage du mur US 90 (pl. 24, 69). Le sommet de ces couches se positionne encore autour de 164,65 m NGF.

La composition de ces dépôts rougeâtres est marquée par une forte densité de fragments de tuiles et d'éléments détritiques d'élévation en terre rubéfiée qui témoignent probablement de la destruction de la couverture et de l'effondrement des élévations.

L'impact de l'incendie est par ailleurs lisible sur l'unique fragment du parement occidental du mur gouttereau de la *domus* (us 193, pl. 83).

### 2.3.4. La *domus*

La zone orientale de la *domus* est intégralement occupée par une construction unique dont le plan est bien conservé. Essentiellement connu par une tranchée de récupération (US 86), un mur gouttereau traversait la fouille du sud au nord avec une orientation N27°E. Riche en nodules de mortier jaune et fragments de gneiss, le comblement de cette tranchée contient manifestement les restes d'une maçonnerie récupérée. Ne subsiste de ce mur, large de 0,6 m, qu'un tronçon de 0,95 m préservé en limite sud de la fouille (US 193, pl. 84, seuil à 163,54 m NGF, sommet à 164, 68 m NGF), sa mise en œuvre mobilise presque exclusivement des blocs de gneiss liés par un mortier jaune. Sur l'ensemble de son tracé (11 m linéaire), ce mur gouttereau a bénéficié d'un soutien de pieux plantés jusque dans les limons de débordement à une cote avoisinant 162,80 m NGF (US 455 à 510, 528 à 541, fig. 6).

Durant la phase 1.3, le mur gouttereau ne laisse percevoir aucun développement de la *domus* vers l'ouest. Le passage bordant les communs isole donc l'habitat des bâtiments de service.

À l'arrière du mur gouttereau, 60 m² de la *domus* ont pu être fouillés. Cette surface est divisée en quatre espaces en enfilade du sud au nord (pl. 17, 73).

En partie nord, un mur est-ouest (US 167, pl. 23) est partiellement conservé en fondation. Depuis le mur gouttereau, il a été suivi sur 2,8 m avant d'être spolié par la tranchée de récupération US 26 et de

disparaître sous la berme est de la fouille. Son épaisseur (0,75 m en partie basse et une régularisation des assises à 0,60 m) et son mode de construction (gneiss et mortier) sont identiques au mur US 193. Son point d'apparition le plus haut est à 164,35 m NGF et son seuil de construction à 163,15 m NGF. Il est d'abord installé en tranchée étroite dans les remblais détritiques rapportés, puis une petite tranchée de construction reste lisible dans la stratigraphie côté sud au niveau du ressaut de semelle (US 549, pl. 69.1). Même sur son tronçon conservé, le mur a subi un écrêtement d'une vingtaine de centimètres en amont de la construction de l'état suivant (pl. 86).

La présence d'un premier sol d'occupation lié au mur US 167 est assez nette au sud. Le sol US 122 est réalisé en terre battue. Suspendu au nord au sommet de la tranchée d'arasement (164,50 m NGF), le sol décroche immédiatement d'une vingtaine de centimètres avant de remonter progressivement vers le sud jusqu'à la cote 164,58 m NGF sur l'arase du mur US 124. Le sol de terre battue US 122 définit une pièce large de 3,20 m se développant vers l'est sur au moins 4,80 m.

Le mur US 124 constitue la limite sud de la pièce au sol US 122. Cet ouvrage met encore en œuvre des blocs de gneiss liés par un mortier jaune. Le seuil de fondation atteint la cote 163,23 m NGF et son niveau d'apparition correspond à celui de son sommet à 163,63 m NGF. Malgré son effondrement altimétrique, des lambeaux du sol de terre battue US 122 sont restés posés sur l'arête supérieure du mur. Le sommet de la fondation US 124 (large de 0,60 m), présente une empreinte longue de 0,80 m et large d'une vingtaine de centimètres au centre de l'axe du mur (US 267). Ce négatif, qui est érodé vers l'ouest, pourrait témoigner de la présence d'une sablière basse soutenant l'élévation de terre.

Comme le mur US 167, le mur US 124 a été coupé par la tranchée US 26. Conservé depuis son point de contact avec le mur gouttereau disparu sur 2,65 m vers l'est, il atteignait la limite orientale de la fouille. Il est construit en tranchée étroite dans les remblais, au moins en deux étapes : un fin niveau de chaux (US 180, 163,90 m NGF) est continu à altitude constante entre les murs US 124 et 167. Une strate équivalente est présente à la même altitude au nord du mur US 167 (US 547).

Le niveau de sol US 122 est endommagé mais reste complet et parfaitement identifiable en plan et en stratigraphie. Au nord du mur US 167, la détection d'un sol appartenant au même état était moins évidente. Le sol US 173 était effectivement plus lacunaire, on le retrouve cependant associé au parement nord du mur au même niveau que l'US 122 (pl. 23, 164,52 m NGF). Cette surface s'affaisse ensuite régulièrement vers le nord jusqu'à la cote 164,01 m NGF.

La pièce enserrée par le mur US 124 et la tranchée de récupération US 286 disposait d'un terrazzo intégrant un *emblema* mosaïqué (US 106, pl. 61). Très bien conservé dans sa partie orientale (2,60 de largeur), ce sol a souffert des travaux de confortement préparatoire à l'opération de fouille dont le creusement (US 54) se confond avec celui de la tranchée de récupération US 26. Son intégrité est

préservée sur 2,10 m depuis le mur gouttereau ouest. Après une lacune d'1,5 m, les couches spécifiques de préparation du terrazzo attestent son étendue vers l'est jusqu'en limite de la fouille, soit 5 m. Au centre de la pièce, le terrazzo s'est affaissée jusqu'à la cote 164,32 m NGF, mais sa bordure nord est restée partiellement en place à cheval sur l'arête du mur US 124 permettant la restitution de l'altitude du sol à 164,70 m NGF.

La différence de traitement des sols entre la pièce à terrazzo mosaïqué et les sols en terre battue peut surprendre. Il faut toutefois garder à l'esprit que les sols en terre battue peuvent être (comme c'est le cas lors de la phase suivante) des sols préparatoires à une surface plus soignée (planchers ?), disparus ou récupérés avant la reconstruction.

Au sud de la tranchée de récupération US 286, la lecture d'un sol est très délicate. Le niveau de sol US 204 (pl. 17, 88), mal conservé, affiche une altimétrie plus basse (164,23 m NGF). Celle-ci pose une difficulté dans la mesure ou tous les sols de cet état s'appuient sur le sommet des fondations maçonnées et que le sol US 204 est largement plus bas que l'arase du moignon de mur gouttereau US 193 ou du mur US 60 qui clôt cet espace 2,30 m plus au sud (pl. 88).

L'examen du parement nord (le parement sud est resté illisible dans la berme) du mur US 60 fait effectivement apparaître un possible exhaussement sur une fondation initiale en léger retrait. Ce premier sommet de mur qui serait compatible avec le sol US 204 sera par la suite élargi par un rajout en partie banchée.

Un élément reste inexpliqué : le seuil de la fondation du mur US 193 est 0,5 m plus haut (163, 50 m NGF) que le fond de la tranchée US 86 de récupération du mur gouttereau (164,00 m NGF), cette profondeur moindre est aussi celle de la tranchée de récupération US 286 qui fermait au sud la pièce du terrazzo mosaïqué us 106. Cette différence aurait pu être cohérente si l'espace le plus méridional était une extension secondaire, mais dans ce cas le mur gouttereau sud (US 286) aurait été, sans raison apparente, moins fondé. Cette difficulté est encore appuyée par l'aménagement du sol US 205 qui borde uniquement le mur US 193 contre son parement ouest. L'hypothèse inverse de l'antériorité de la partie sud prolongée par une construction mieux fondée au nord ne peut être exclue mais pose autant de problèmes structurels.

### 2.3.5. Éléments de chronologie

La phase 1.3 réunit des lots correspondant à des phases successives (viabilisations, constructions et destruction partielle). Malgré la séparation claire du mobilier attaché à ces événements, l'étude céramologique n'apporte pas de précision chronologique absolue à cette datation relative.

Une monnaie de Néron frappée entre 64 et 68 apr. J.-C. fournit un *terminus post quem* précis à la construction de la *domus* et des communs. Le mobilier détritique abondant dans certaines couches liées à la construction confirme cette datation. Les marqueurs typologiques de la période flavienne sont bien représentés au sein des productions de céramiques fines qu'il s'agisse de la sigillée de la Gaule du Sud (Drag. 35/36, 37, Vernhet A3, Déch. 67) ou des céramiques à paroi fine (pots à dépressions lyonnais, importations de la Gaule du Centre). Le mobilier amphorique présent sous le terrazzo mosaïqué US 106 illustre richement l'évolution flavienne des amphores Haltern 70 de Bétique (pl. 42 à 44).

Bien que cette datation soit clairement postérieure au règne de Néron, l'analyse statistique et morphologique de la sigillée (en particulier le type Drag. 37) permet de resserrer la chronologie de la construction au début de la période flavienne (70-90 apr. J.-C.).

Le mobilier provenant de l'incendie aurait pu figer un *terminus ante quem* précieux pour la durée de vie des communs. Malheureusement, l'absence de monnaie et la faiblesse de l'échantillonnage des céramiques fines ne caractérisent pas un faciès qui pourrait être distingué des lots provenant des phases de constructions. Si rien ne permet au final de proposer une date postérieure à l'extrême fin du Ier siècle, il convient de rester prudent en n'écartant pas les premières années du règne de Trajan.

## 2.4. Réfection de la *domus* (phase 1.4)

### 2.4.1. Refonte du plan

À l'est du mur gouttereau, l'ensemble de la *domus* est repensée avec une redistribution des espaces (pl. 18, 74, 89). Les élévations des murs US 124 et 167 de la phase 1.3 sont abattues et les sols recouverts par des séquences de remblais souvent limitées à la compensation de l'effondrement des sols (au maximum 0,4 m ; pl. 22, 23, 24, 68). Ainsi, la déclivité du sol US 173, au nord, est rectifiée par un apport de graviers de rivière pur (US 172) scellé par des couches plus compactes. L'arrachement du sommet du mur US 167, réalisé après le début du remblaiement, bénéficie d'un comblement particulier (US 168).

Réalisé à partir d'un sol préparatoire de terre battue (US 170), un terrazzo (US 32) s'étend sur l'intégralité du secteur nord-est de la fouille (pl. 89). Soutenu par la présence sous-jacente du mur US 167, il porte le sol de la *domus* à une altitude proche de 165,00 m NGF. De part et d'autre de ce dos d'âne généré par le point dur du mur US 167, le terrazzo s'affaisse d'une quinzaine de centimètres au nord et au sud.

Le terrazzo US 106 de la phase précédente, formant le cadre d'un *emblema*, montrait un épiderme très soigné, parfaitement lissé, avec des inclusions fines intégrant parfois des éclats de roches nobles. Les sols de béton de la phase 1.4 sont de moins bonne facture avec des inclusions grossières (blocs, TCA) et de nature plus commune (fragments de gneiss). La desquamation de la surface, accélérée par le délitage du gneiss est donc plus avancée. Le terrazzo US 32 est épais de 15 cm, il est étiré sur un *statumen* de blocs de gneiss inclinés d'une dizaine de centimètres. Une possible restauration du béton est lisible dans l'angle nord-ouest de la pièce, elle forme une reprise rectangulaire d'1,60 m depuis le mur gouttereau ouest et de plus d'1,90 m vers le nord (pl. 89).

La pièce au terrazzo US 32 est conservée sur 4,55 m du sud au nord (la limite nord est inconnue) et sur 4,75 m d'est en ouest (la limite orientale est inconnue). À l'ouest, le sol rejoignait le mur gouttereau ; au sud, la pièce est close par un nouveau mur absent de la phase précédente (US 78). Le sommet de cette fondation, en léger retrait altimétrique par rapport au sol, a été suivi depuis l'ouest sur 3 m avant sa spoliation par la tranchée US 26. La maçonnerie est montée en petit appareil de gneiss et de calcaire avec un mortier jaune, la fondation linéaire n'est pas très puissante : 0,4 m de largeur.

La construction du mur US 78 s'est faite en élévation directement à partir du sol de terre battue US 122 (pl. 23), elle est donc d'ampleur très limitée avec une hauteur de 0,35 m (trois assises à partir de 164,30 m NGF). Cette faiblesse est toutefois compensée par la présence d'un massif de fondation plus profond, creusé depuis le sol US 122 à 1,36 m du mur gouttereau ouest. Ce massif est aligné sur le parement nord du mur US 78 mais le déborde largement au sud de 25 centimètres. Le plan du massif, long d'un mètre et large de 0,65 m, est oblong et irrégulier. Sa profondeur n'a été observée que sur une vingtaine de centimètres. Les deux parements du mur US 78 sont bordés par un sol de travail (épandage de mortier US 290) posé sur le sol US 122.

Le terrazzo US 32 s'appuie en partie sur le sommet du mur US 78 pour venir au contact de deux blocs jointifs en pierre dorée (US 84) ayant pu appartenir à un seuil mutilé (pl. 18, 90). Ce seuil serait à l'aplomb du massif de fondation soutenant partiellement le mur US 78.

Au nord du mur US 78, contre son parement, s'adossait une structure réalisée en fragments de tuiles plates et de briques liées à la terre (US 72 ; pl. 18, 91). Depuis la surface du terrazzo US 32, trois assises de tuiles sont conservées, une quatrième est ébranlée. Le parement ouest est conservé sur toute sa longueur (1 m pour 1,20 m à l'origine), le parement nord est conservé sur 0,38 m avant d'être coupé par le creusement US 26 qui a aussi fait disparaître le parement est. Cette construction, qui rappelle évidemment la base d'un foyer domestique, pourrait avoir pesé sur le terrazzo US 32 qui s'est fissuré et effondré. Comme d'autres structures équivalentes, la base de foyer US 72 est constituée d'un parement périphérique soigné tandis que le cœur de l'ouvrage, conservé sur une trentaine de centimètres de hauteur, est comblé avec blocage de fragments de terre cuite moins organisé (sommet à 165,16 m NGF).

La continuité du mur US 78 vers l'est est supposée par la présence d'une tranchée de spoliation (US 555, pl. 22) sur son tracé.

À l'extrémité est du mur US 78, coupé par la tranchée US 26, un fragment de mur en place (US 87) a été épargné par la spoliation. Ce tronçon, conservé sur 0,40 m, est au contact du parement sud du mur US 78 et pouvait se développer vers le sud.

Si ce mur, dont la fondation n'est pas plus profonde que le mur US 78, se prolongeait bien vers le sud, il délimitait deux pièces orientées nord-sud. À l'ouest, le terrazzo US 97 est endommagé, sa surface a disparu et il ne culmine qu'à 164,77 m NGF. La pièce qu'il occupe avait 2,80 m de largeur pour 4,20 m de longueur (11,8 m²). Les dimensions de la pièce orientale sont incomplètes (4,20 m de longueur pour une largeur minimale de 1,90 m), elle était aussi dotée d'un terrazzo (US 34, 164,78 m NGF) très lacunaire, perforé par de multiples creusements (US 39, 44, 555).

Le positionnement du foyer US 72 dans l'axe du mur US 89 permet d'imaginer deux pièces symétriques de largeur équivalente. Ces deux espaces auraient alors pour limite sud le mur récupéré par la tranchée US 286.

La pièce la plus méridionale est orientée est-ouest. Elle est fermée à l'ouest par le mur gouttereau US 193, au nord par le mur arraché dans la tranchée US 286 mais sa limite orientale n'est pas connue. Au sud, c'est le mur US 60 qui referme cette espace large de 2,40 m (pl. 18, 23). Cette maçonnerie, si elle est présente dès l'état précédent, a dû être rehaussée pour se porter au niveau des terrazzos de l'état 1.4. La reprise peut être identifiée sur le parement nord (pl. 88) avec l'empreinte d'une zone banchée lisible dans le beurrage des joints, le mur semble dès lors être élargi à 0,55 m. Le mur US 60 étant à l'aplomb de la berme sud-est, son parement sud n'a pas pu être observé, seuls deux sondages limités ont permis la mesure de la largeur du mur et la recherche d'un éventuel niveau de sol construit à l'altitude de l'état 1.4.

L'ouvrage en gneiss lié au mortier jaune culmine à 164,85 m NGF. Cette altitude est conditionnée par la réalisation d'un sol en terrazzo qui vient s'appuyer sur le sommet du mur (pl. 23). Le terrazzo réalisé dans cette pièce est apparu en plusieurs fragments conséquents (US 57, 59, 115, pl. 92) coupés par des creusements modernes et contemporains sans liens avec la récupération de structures antiques (US 54, 56, 63, 558, pl. 19). La continuité de la stratigraphie et du sol US 59 au sud permet d'écarter toute hypothèse d'un mur de refend équivalent au mur US 87. La dimension est-ouest de la pièce est supérieure à 5,20 m.

Le terrazzo présente les mêmes caractéristiques techniques que celui des autres pièces, l'épiderme est mieux conservé, il montre quelques traces de rubéfactions. Un détail technique mérite d'être relevé :

à l'approche des fondations qu'il vient surmonter (tranchée US 286 et mur US 60), le béton du terrazzo est enrichi en fragments de briques (0,4 à 0,8 cm), il atteint la cote de 165,00 m NGF.

Le sommet de la fondation US 60 conserve quelques éléments identifiables de son élévation. En partie ouest, une fosse oblongue (US 64, pl. 92) a pu faire disparaître un élément de seuil, mais aucun indice autre que l'alignement avec celui du mur us 78 ne permet de l'attester. Cette fosse s'ouvre au contact (à l'est) d'un petit bloc de calcaire taillé en dé (US 62, pl. 93) de plan carré (0,35 m de côté). Son sommet devait déborder légèrement du terrazzo US 59 à 165,04 m NGF. Dans le prolongement oriental de cette petite base subsiste un solin en fragment de tuiles (US 61). En léger retrait altimétrique (164,95 m NGF) par rapport au sol de béton, il devait servir de base à une élévation de terre.

Cette association entre une base lapidaire (support de piédroit ? peut-être jouxté par un seuil) et un solin de cloison laisse supposer l'existence d'un dispositif de franchissement vers un espace au sud qui demeure indéterminé en raison de la berme qui le dissimule. La seule certitude concernant cet espace est l'absence de sol construit à l'altitude du terrazzo US 59.

### 2.4.2. Extension vers l'ouest

À l'ouest du mur gouttereau de la première *domus*, quelques vestiges apparus au cours du diagnostic n'étaient plus conservés au moment de la fouille. Il s'agit notamment des fragments d'un sol en béton épargnés par la construction d'un bassin moderne (US 37/45, Glisoni 2014 : 38-39, 54-57, reportées en plan sur la pl. 18). L'observation de ces structures lors du diagnostic montre une différence de construction entre ce sol et le terrazzo de la *domus*. Le sol repose sur un *statumen* formé de fragments de TCA disposés obliquement, et le béton lui-même, qualifié d'*opus signinum*, est de couleur rouge-orangé. Son altitude (165,05 m NGF) est compatible avec les sols de la *domus* et il rejoint le parement ouest du mur gouttereau.

Dès lors, il semble évident que le terrain autrefois occupé par des bâtiments communs change de vocation pour rejoindre la sphère domestique et que la venelle de circulation est condamnée.

Hormis le contact évident entre ce sol et le mur gouttereau de la *domus*, aucune association avec d'autres ouvrages n'est attestée et la fouille n'a pas pu livrer d'information supplémentaire. De manière hypothétique on peut toutefois restituer une contemporanéité entre ce sol et des murs conservés en fondation. Ainsi, deux ouvrages maçonnés restaient isolés. Il s'agit tout d'abord du mur US 357 fondé dans les remblais retenus en phase 1.2 par le mur US 95. Orienté N26°E, il a pu être fouillé sur 4,10 m de longueur. Au nord, il recoupe le mur US 379 de l'état 1.2 (pl. 77 et 94) avant d'être lui-même détruit par la fosse US 340 (pl. 19). Vers le sud, la fouille était contrainte par les fondations du XIXe siècle, néanmoins une tranchée exploratoire a permis d'en percevoir les vestiges jusqu'au niveau de la tranchée

de récupération US 286. Large de 0,60 m, le seuil de sa fondation en tranchée étroite correspond au niveau du sol de travail US 358 (163, 48 m NGF). L'ouvrage met en œuvre des blocs de calcaire et de gneiss et des fragments de TCA, le liant est un mortier de couleur rosée. Les blocs sont disposés grossièrement sur une hauteur de 0,75 m, la maçonnerie est détruite à la cote 164,24 m NGF, notamment par la tranchée US 338 (pl. 19) qui abritait une canalisation contemporaine en grès. En plusieurs points, des trous de pieu ont pu être observés sous la fondation : US 449 et 451 au nord et US 526 au sud (pl. 93). Seul le parement occidental a pu être observé, il ne montre pas de mise en œuvre en élévation et la cote de conservation est largement en retrait des sols de la phase 1.4.

En partie nord, au revers du mur US 95, la maçonnerie du mur US 357 forme un bref retour vers l'est (US 380) pour se joindre à la maçonnerie préexistante. Cet angle s'aligne avec le bord nord de la tranchée de récupération US 114 qui, depuis le parement est du mur US 95, rejoint la tranchée de récupération nord-sud US 86. Le fond de l'extrémité orientale de la tranchée s'arrêtait sur les derniers éléments en place d'une maçonnerie (US 144, fig. 95) présentant les mêmes caractéristiques que le mur US 357 : mortier rosé et blocs de gneiss et de calcaire. Il ne reste de la fondation US 144 qu'un tronçon de 1,80 m de longueur et large de 0,8 m, il apparaît à la cote 163,90 m NGF. Si la tranchée US 114 effectue bien un lien complet entre les murs US 95 et le mur gouttereau de la *domus*, aucune trace d'ancrage du mur US 144 n'est visible sur le parement du mur US 95. La relation entre le mur est-ouest US 380 et US 144 semble toutefois assez logique tant par leur cohérence topographique que par leur mode de construction. Le démontage du mur US 144 a fait aussi apparaître des trous de pieu sous sa maçonnerie (US 426 à 438, fig. 6), ils s'enfoncent dans le substrat jusqu'à 163,10 m NGF et soutiennent la base du mur à 163,28 m NGF.

La tranchée de récupération US 286, parallèle au sud à la tranchée US 114, se développe aussi à l'ouest du plan originel de la *domus*. Aucun élément de maçonnerie n'était conservé en place sur son tracé, toutefois, la présence de nombreux nodules de mortiers rosés pourrait signaler l'existence d'un mur comparable au mur US 144 qui rejoindrait aussi le mur US 357. Dans ce cas, les fragments de terrazzo retrouvés en diagnostic attesteraient alors l'existence d'une pièce de grande surface orientée nord-sud (4,30 par 5,70 m, 24,5 m$^2$) encadrée par ces murs au mortier rose. Malgré l'absence d'éléments de sol, la prolongation de cette extension occidentale de la *domus* vers le nord est assurée par le tracé du mur US 357 au-delà du mur US 144. Son développement vers le sud est possible, mais il ne peut être étayé. Aucune structure (fondation) ne permet d'envisager l'agrandissement de la *domus* à l'ouest du mur US 357 et aucun sol conservé ne permet d'en imaginer la vocation.

### 2.4.3. Éléments de chronologie

Le mobilier piégé sous les terrazzos de la phase 1.4 sur l'ensemble de la *domus* forme un ensemble significatif (1360 restes). Néanmoins, l'abondance du matériel résiduel réduit à quelques tessons les éléments pouvant définir un *terminus post quem*. Finalement, trois vases : un Desbat 3 en sigillée claire B, un Drag. 45 en sigillée du centre de la Gaule et surtout une coupe Hayes 44 en sigillée claire C empêche d'envisager la réfection de la *domus* avant le second quart du IIIe siècle.

## 2.5. Occupation du Bas-Empire (phase 1.5)

### 2.5.1. Dernière occupation de la *domus*

Au regard des résultats du diagnostic, l'arasement du site à la cote 165,10 m NGF, ne devait pas mettre en péril l'intégralité de l'occupation antique. Pourtant, dans l'angle nord-est de la fouille, un sol construit, plus récent, a pu être dégagé. L'US 21 est un terrazzo moins consistant que ceux qui l'ont précédé. Sur un *statumen* de blocs et de fragments de tuiles posés à plat (5 à 7 cm) un mortier maigre de 7 cm scelle des fragments de calcaire (1 à 4 cm de côté sur 3 cm d'épaisseur) grossièrement lissés (pl. 19, 23, 96).

Le terrazzo US 21 est posé sur des niveaux de travail et/ou d'occupation (US 29 et 71) qui coiffent une couche plus épaisse (US 30) d'éléments détritiques caractéristiques d'une démolition : fragments d'adobe non rubéfié, enduits peints. Ces niveaux rapportés épais de 25 à 35 cm corrigent la déformation du terrazzo US 32 pour rétablir un sol plan à 165,35 m NGF. Comme les sols sous-jacents, le terrazzo US 21 rejoint la limite orientale de l'emprise de fouille, il se développe sur au moins 3,50 m vers l'ouest et peut être restitué sur au moins 4 m du nord au sud. Bien qu'aucun lien direct ne soit conservé, il est possible de considérer que la pièce qu'il occupe est comparable à celle du terrazzo US 32.

L'érosion et le décapage des vestiges à cette altitude n'a pas permis l'observation d'autres sols contemporains au terrazzo US 21. Ainsi, les coupes analysées dans l'angle sud-est de la fouille (pl. 22), relativement épargnées, n'ont pas enregistré de sol attribuable à la phase 1.5. De même, les stratigraphies relevées au cours du diagnostic auraient pu mettre au jour des éléments de cette occupation (Glisoni 2014 : 55-57).

SERVICE ARCHEOLOGIQUE DE LA VILLE DE LYON
10, rue Neyret 69001 Lyon
téléphone 04 72 00 12 12

### 2.5.2. Vestiges d'une autre construction

Dans l'angle nord-ouest du site deux maçonneries liées figurent les seuls vestiges d'une construction très arasée. Ne subsistent de ces murs (US 349 et 350, pl. 19, 97) que les premiers centimètres de leur fondation, sans doute très en dessous des sols disparus. Le niveau de démolition des maçonneries culmine à 164,56 m NGF. Les murs ne sont conservés que sur une cinquantaine de centimètres de hauteur à partir de la cote 164,04 m NGF.

Le mur US 349 vient de l'ouest, il coupe la couche d'incendie (US 331) et le sol de l'état 1.3 (US 332) avant de s'installer sur le remblai US 328. Il a été suivi sur 0,50 m avant sa liaison avec le mur perpendiculaire us 350. L'orientation du mur US 350 reste fidèle à la trame antique (N26°E), des témoins plus ou moins bouleversés de cet ouvrage ont été suivis sur 3,40 m depuis la limite nord de la fouille. Il est coupé au sud par le creusement (US 326) d'une cave moderne. Les deux murs, chaînés, larges de 0,90 m, mettent en œuvre des blocs de gneiss liés par un mortier verdâtre devenu pulvérulent.

Comme la plupart des murs qui ont été démontés jusqu'au seuil de leur fondation, le mur US 350 s'appuyait sur des pieux dont demeurent les négatifs. Les creusements circulaires us 346, 348, 351, 372, 374, 376, 511, 513, 515 s'enfoncent jusqu'à la cote 163,30 m NGF (fig. 6).

Ce type de construction n'apparaît pas ailleurs dans l'emprise de fouille, il est donc difficile de développer l'embryon de plan dessiné par les murs US 349-350.

### 2.5.3. Éléments de chronologie

Alors que l'environnement des murs US 349-350 n'a pas livré de mobilier en lien avec cet état, seuls les remblais détritiques présents entre les terrazzos US 32 et US 21 illustrent le faciès céramologique de cette phase. Les éléments les plus récents ne sont pas postérieurs à ceux de la phase précédente, ils ne permettent donc pas de caler précisément (seconde moitié du IIIe siècle ?) dans le temps cette chronologie relative.

## 2.6. Fin de l'occupation antique (phase 1.6 et 2)

La sédimentation archéologique de cette phase n'a pu être observée que dans la berme orientale laissée en place en contrebutement de l'immeuble mitoyen du 24 rue Jarente. Une fine strate d'abandon (argileuse avec des fragments de tuiles antiques, pl. 22, 68) recouvrait le terrazzo US 21 (US 20, sommet à 165,44 m NGF) et le terrazzo US 57/59 (US 53 sommet à 165,17 m NGF). L'altitude de ces niveaux est proche de celle enregistrée sur le site voisin de la place Ampère (Bertrand et al. 2015*b* : 44, 165,30 m NGF). Ces couches n'ont pas livré de mobilier illustrant la chronologie de cette période que l'on peut rattacher à l'abandon de la ville dans ce quartier à la fin du IIIe siècle ou au cours du IVe siècle.

L'absence d'éléments datants ne permet pas non plus de faire de proposition chronologique précise pour le creusement des tranchées de récupération (US 86, 114, 209, 286, pl. 19). La cote d'ouverture de ces structures n'était plus observable au moment de la fouille. Occultée par la construction d'un bassin moderne, elle n'a pas non plus pu être estimée durant le diagnostic.

Hormis les creusements dont le tracé est évidemment lié à la récupération de matériaux enfouis, plusieurs incisions, souvent profondes ne se superposent pas à des structures antiques. C'est le cas des creusements US 58, 99, 336 ou même 26. Ces événements ne sont pas datés, le matériel qu'ils ont livré étant manifestement résiduel.

# 3. Études spécialisées

## 3.1. Étude documentaire *(C. Nivelon)*

L'étude d'archives concernant l'immeuble du 22 rue Jarente (69002 Lyon) s'appuie sur les fonds des Archives municipales de Lyon[7], et majoritairement sur ceux des Archives départementales du Rhône. Les recherches ont débuté avec la consultation du cadastre napoléonien de 1831 et de ses matrices. La parcelle étudiée est incluse dans la section L, dite d'Ainay (feuille 3) au n° 324 (pl. 11). La matrice cadastrale regroupe en une seule propriété les parcelles n$^{os}$ 323 et 324, qui correspondent au n° 39 de la rue Bourbon[8]. Elles appartiennent alors à « *Burel jeune Claude et Jean Baptiste* » et se constituent d'un « *bâtiment sur rue avec un rez-de-chaussée composé d'un magasin, trois boutiques, deux pièces sur rue et une pièce sur cour. Le 1$^{er}$ et 2$^{nd}$ étage ont huit pièces (six sur la rue et deux sur cour). Le 3$^{eme}$ étage compte cinq pièces sur rue, et le 4$^{eme}$ cinq pièces (4 sur rue et 1 prenant jour sur les toits)* »[9]. Les fonds de la rente noble d'Ainay (11 G), des Jésuites du noviciat de Saint-Joseph (18 H) et des actes notariés (3 E) ont permis de retracer l'historique de la parcelle jusqu'au XIV$^{e}$ siècle. Cette documentation est complétée à l'aide des cartes anciennes.

### 3.1.1. Des vignes au Moyen Âge

À partir du XIII$^{e}$ siècle, le sud de la Presqu'île de Lyon se limite à l'abbaye d'Ainay qui possède un vaste tènement de terres cultivables (jardins, vignes, vergers, prés, Kleinclausz 1925 : 226-235). Il est bordé au sud par un long brotteau et au nord par la rue Sainte-Hélène qui relie le Rhône à la Saône. Les voies de circulation à cet endroit sont rares. Dès cette époque, ce territoire voit sa morphologie changer : ce fief diminue au profit de ventes à des propriétaires séculiers contre le paiement d'un cens annuel. Ce phénomène s'accélère au XIV$^{e}$ siècle. En 1351, Jean Liatard possède un grand tènement constitué de vignes qui est confiné par l'abbaye d'Ainay à l'ouest, par la rue de Sainte-Hélène au nord et par d'autres vignes à l'orient et au sud. Ce terrain reste inchangé lorsqu'il passe aux mains de Louis Liatard (1370).

Cette grande parcelle se divise ensuite en deux parties. La moitié occidentale appartient à Pierre Bertrier qui reconnaît en 1493 une maison à étage et une vigne de 28 hommes[10]. La même année, dans la moitié orientale, Etienne Chappon possède une maison composée de deux corps de logis et une vigne. Ces parcelles restent inchangées aux mains de Claude Berthier et de Claude Chappon (1509), puis de Laurent Cornal pour l'est (1538). Dans les nommées de 1517, un petit pré apparaît au détriment d'une partie des vignes dans les biens de Claude Bertrier. Il semble devenir un jardin, d'après la reconnaissance de 1538.

[7] Avec les séries CC pour les nommées, DD pour les travaux publics et voirie (antérieur à 1790), 321 WP pour la voirie urbaine (postérieur à 1790), et le fond Pointet 37 II.
[8] Ancien nom de la rue Victor Hugo. Sur les plans établis entre 1775 (début du projet par Perrache) et 1810, cette rue est initialement baptisée *rue de la Direction*.
[9] Archives départementales du Rhône, 3 P 138/50.
[10] Etendue de terre plantée en vigne égale à ce qu'un homme peut communément façonner en un jour. Un homme ou hommée de Lyon équivaut à 4 ares, 31 centiares.

À l'extrémité sud de la Presqu'île, des remparts apparaissent vers 1544, entre le brotteau et les terres de l'abbaye d'Ainay. Entre ces fortifications et la rue Sainte-Hélène sont confinés les bâtiments de l'abbaye et de grands espaces non bâtis en culture. Au cours du XVIe siècle, l'activité viticole semble disparaître au profit de jardins potagers et de vergers, comme l'attestent la reconnaissance de Louise Henry en 1576 pour la partie occidentale et une vente de la partie orientale en 1615. Le secteur reste encore très rural (pl. 6).

### 3.1.2. Les jardins du noviciat de Saint-Joseph

Le 13 mars 1606, les Jésuites fondent le noviciat de Saint-Joseph par l'acquisition faite à Antoine de Canillac du tènement dit de l'Abessée composé d'une maison et d'un grand jardin, au prix de 4 050 livres[11]. Il est situé entre la rue Sainte-Hélène, un jardin de l'abbaye d'Ainay, les remparts et la propriété du sieur Combet située à l'est. Lors de la reconnaissance du révérend père Barthélémy Jaquinot au profit de l'abbé d'Ainay, ce tènement consiste en une maison simple à étages, située au nord-ouest, avec une grange, des étables, « *pourpris* », une cour, un jardin et un verger.

Le tènement de Saint-Joseph s'agrandit par deux fois. En 1617, le recteur du noviciat acquiert d'Alexandre Boullioud le tènement voisin localisé à l'orient[12]. Puis en 1637, il s'accroît à nouveau vers l'est de plus de moitié avec l'acquisition d'un terrain appartenant à Claude Burlet (Guitton 1953 : 73).

Lorsque en 1677, le révérend père Gilbert Athiaud en passe reconnaissance au profit de l'abbé d'Ainay ce tènement consiste « *en chambres, dortoirs, réfectoires, infirmeries, caves, greniers, cour puis deux jardins, vergers, dans l'un desquels, il y a un verger et pré ensemble, leur église et sacristie nouvellement construite ensemble aussi, une autre maison avec ses appartenances étant du côté de matin de ladite église* ». Une source de 1732 indique que le tènement de Saint-Joseph englobe une superficie d'environ 18 bicherées[13].

Les plans des XVIIe et XVIIIe siècles montrent que la majeure partie du grand terrain des Jésuites est jardinée (pl. 7-8). D'ailleurs, ces jardins sont loués à des séculiers qui entretiennent des potagers et des arbres fruitiers. Un bail de 1666 établit une convention entre les Jésuites et le maître jardinier Philibert Fornet. Ce dernier peut cultiver pendant toute une année dans le jardin de la maison Saint-Joseph et les révérends pères de Saint-Joseph prennent ce dont ils ont besoin en compensation. Ce document donne une certaine idée du potager cultivé qui comprend notamment des asperges, artichauts, cardes, « *happis* », chicorées, poireaux et choux, selon la saison.

[11] Archives départementales du Rhône, 18 H 19.
[12] Archives départementales du Rhône, 18 H 21.
[13] Environ 1293,40 m².

### 3.1.3. Création et urbanisation de la parcelle au XIXe siècle

En 1762, la suppression de la Compagnie de Jésus est prononcée (Guitton 1953 : 273-288). Par arrêt du 9 mars 1768[14], leurs biens vacants peuvent être vendus. Le tènement de l'Abessée est adjugé à Pierre Rogé et son épouse Marie Pierry, par décret du parlement en date du 22 juillet 1775[15]. Il s'agit alors d'un grand terrain composé d'une maison située au nord-ouest entourée d'un vaste jardin. Le 30 août 1786, les époux Rogé abandonnent cette propriété à leurs créanciers[16]. En 1803, l'assemblée générale des Créanciers des époux Rogé décide de mettre en vente aux enchères les terrains et bâtiments de Saint-Joseph, divisés en 9 lots (pl. 9). À l'ouest, les portions de bâtiments et terrains occupés par une prison forme un lot vendu séparément[17]. Les lots 4, 6 - où est située la parcelle étudiée -, 7, 8 et 9 sont pris « *dans un enclos cultivé en jardin potager où se trouve une maison* ». Cette maison dite de la Flèche se trouve sur le lot 9. Les lots 2, 3, 5 et 6 sont adjugés à Paul Macors qui achète le jardin du lot 6 au prix de 3 000 francs. Le même jour, Pierre Louis Couhert accepte les quatre lots que Paul Macors a acquis pour lui[18]. Plus tard, il les lègue à sa fille et unique héritière Catherine Françoise Marguerite Couhert, veuve d'Etienne Laurens. En 1813, elle vend à Antoinette Guillot, veuve de Paul Macors, « *un espace de terrain* » non bâti de grande superficie comprenant une partie du lot 3 et la moitié occidentale du lot 6, et qui est confiné au sud par la rue Laurencin et au nord par le lot 5.

La section de la rue Jarente comprise entre la rue d'Auvergne et la rue Auguste Comte (anciennement rue de Puzy) est percée en 1817 et se nomme rue Roger. Elle traverse l'ancien enclos de Saint-Joseph, d'est en ouest. Au même moment, Mme Guillot cède la partie occidentale de son terrain, d'une largeur de 13 m, à la ville de Lyon qui souhaite créer une nouvelle rue, à laquelle il est donné le nom de Bourbon. Elle relie la place de Louis le Grand (actuelle place Bellecour) au sud de la Presqu'île. À partir de l'ouverture de cette rue, la parcelle prend ses limites actuelles à l'angle formé par ces deux rues.

L'année suivante, Antoinette Guillot vend à Jean Joseph Guilloud « *un espace de terrain situé à Lyon entre la rue de Bourbon et Roger* » d'une superficie de 120 m². Sa façade sur la rue Roger mesure 8 m, et celle de la rue Bourbon 15 m. Rapidement, elle lui vend un second terrain de 586,13 m², situé au sud et à l'est du précédent. Lors de cette vente, on apprend que M. Guilloud a fait construire une maison qui forme l'angle des rues Bourbon et Roger.

Le 6 décembre 1823, la maison à l'angle des rues Bourbon et Roger est vendue par jugement d'adjudication à Marcellin Clerc. Ce dernier acquiert l'année suivante l'espace de terrain situé à l'est de

[14] Archives départementales du Rhône, 3 E 9401, n°673.
[15] Archives municipales de Lyon, 321 WP 041.
[16] Archives municipales de Lyon, 321 WP 041.
[17] Archives départementales du Rhône, 3 E 9401, n°673.
[18] Archives départementales du Rhône, 3 E 9402, n°86.

sa maison qui comprend deux hangars. Il compte sur ses deux faces 15 m de longueur sur 9,5 m de largeur.

En 1825, il vend à André Guillermet aîné et Claude Burel jeune « *une maison et un terrain à bâtir le tout contigu, situé à Lyon, à l'angle des rues Bourbon et Roger, confiné au matin par la maison et terrain du sieur Depierre, au midi par le terrain dudit sieur Burel, au soir par la rue Bourbon et au nord par la rue Roger. Ladite maison se compose de caves voûtées, rez-de-chaussée, trois étages et grenier au-dessus* ».

La partie orientale de la propriété est construite entre 1825 et 1829. Il s'agit alors d'un bâtiment à deux étages. À partir de ce moment, elle ne forme avec la maison de l'angle qu'un seul et même immeuble. L'ensemble compte une superficie de 296,95 m$^2$. Il se compose de caves voûtées, d'une cour et de trois étages dans sa partie occidentale contre deux à l'orient.

La propriété reste inchangée lorsqu'elle passe pour moitié aux mains de Claude Burel oncle en 1837, puis entièrement à Joseph Guindran en 1856.

### 3.1.4. Conclusion

L'emplacement de la parcelle du 22 rue Jarente demeure un espace rural et jardiné jusqu'au début du XIX$^e$ siècle. La parcelle trouve ses délimitations actuelles avec le percement des rues Roger (Jarente) et Bourbon (Victor Hugo) en 1817. Un premier immeuble est construit vers 1818. La partie orientale de la propriété est construite entre 1825 et 1829. À partir de ce moment, elle ne forme avec la maison de l'angle qu'un seul et même immeuble composé de caves voûtées, de trois étages dans sa partie ouest et de deux à l'est. Au sud, une cour longe la majeure partie de l'immeuble.

Les sources d'archives et les plans anciens ne mentionnent pas la présence d'un bassin sur cette parcelle. Cependant, l'activité d'horticulture pratiquée pendant toute l'époque moderne a pu engendrer ce genre de construction.

### 3.1.5. Transcriptions

**1351.** — Joannes, fils de Johaneti Liatardi, reconnaît au profit de l'abbé d'Ainay « quandam vineam sitam in dicto Plato, juxtam clausum Athanensi, juxta vineam que quandam fuit Johaneti de Fluireux que aquisita fuit a Guichardo Guiffredy ex altera [...] »[19].

**1370, 15 octobre.** — Par devant Me Compans, Ludovici Liatardi reconnaît au profit de l'abbé d'Ainay « quandam vineam sitam in Plato Athanatensis, juxta vineam dicti domini abbatis ex una parte, et juxta vineam sacristo dicti monasterii ex altera, et juxta iter tendem de Sancto Michaele apud sanctam Helenam ex altera pro quadebere confitetur dicto domino abbati et fuiet successoribus [...] »[20].

**1388** (nommées)**.** — Loys Lyatars tient « une grant vignie, assise au plat d'Enay. 100 francs »[21].

#### Partie occidentale

**1493, 31 juillet.** — Pierre Bertrier, pelletier, tient « une maison et vigne en ladite rue ?? joignant à la vigne du côté d'Ainay devers le soir et la maison et vigne de Etienne Chappon devers le matin [...] »[22].

**1509, 13 février.** — Par devant Me Garin, Claude Berthier reconnaît au profit de l'abbé d'Ainay « quandam vineam sitam in Plato Atthanatensi, juxta vineam dicti reverendi domini abbatis ex sero, juxta vineam Claudii Chappon ex mane, juxta ortum dominorum de couventu atthanatensi quod tenet egregius dominus Guichardus de Papia ex vento [...] »[23].

**1517** (nommées)**.** — Claude Bertrier, pelletier, tient « une maison haute et basse, vigne de 28 hommes et un petit pré en la ruelle tirant du portal d'Ainay au Rhône de vent [sic], jouxte la vigne de l'abbé d'Ainay de soir, la maison et tènement des hoirs de Martin de Guigonne et Etienne Chappon de matin [...] »[24].

**1538, 24 mai.** — Par devant Me Ruyer, Claude Berthier, pelletier, reconnaît au profit de l'abbé d'Ainay « de responsione per cumdum confitentum coram Garin facta, et antea de responsione honorabilis viri Ludovici Liatardi coram Debrabant et de Matisconensi facta, quasdam domum, ortum et vineam simul contiguas sitas in plato Attanatensis, juxta vineam dicti domini abatis, et viridarum duorum de couventu Attanatensis ex sero, juxta domum et vineam Laurentii Cornal, patisserii, ex mane, juxta iter tendens de Sancto Michaele ad recluseriam Sancta Helena ex borea, et juxta pratum dicti domini abatis ex vento [...] »[25].

[19] Archives départementales du Rhône, 11 G 423, fol. 6v.
[20] Archives départementales du Rhône, 11 G 423, fol. 36.
[21] Archives municipales de Lyon, CC 1, fol. 175v.
[22] Archives municipales de Lyon, CC 8, fol. 31v.
[23] Archives départementales du Rhône, 11 G 430, fol. 5.
[24] Archives municipales de Lyon, CC 36, fol. 58.
[25] Archives départementales du Rhône, 11 G 433, fol. 36v.

**1576, 29 décembre.** — Louise Henry, veuve de Julien de la Bessée, reconnaît au profit de l'abbé d'Ainay « un tènement de maison, jardin, pourpris, verger au Plat d'Ainay, joignant la rue de Ste Hélène de bize, la vigne du seigneur abbé et jardin du couvent de soir, pré du seigneur abbé de vent, maison, jardin et verger de Benoit Parie dit Monpellier de matin [...] »[26].

**1579, 23 février.** — Dans une quittance, par devant Me Jehan Jouenon, notaire à Genève, on apprend que « Louise Henry, veuve de Julien de la Bessée, [...] cède à perpétuité à Denis de Royssieu [...] un tènement de maison et jardin à elle donné et légué par ledit défunt de la Bessée, son mari, situé dans la ville de Lyon près de l'abbaye d'Ainay [...] Ladite cession et remise faite par ladite Henry audit noble de Royssieu moyennant la somme de 500 écus d'or [...] »[27].

**1606, 19 mai.** — Par devant Me Claude Labruyère, le révérend Père Barthélémy Jaquinot, recteur du Collège de la Trinité de cette ville de la Société du nom de Jésus, reconnaît au profit de l'abbé d'Ainay « un tènement consistant en maison haute, moyenne et basse, grange, étables, cour, pour pris, jardin et verger touchables ainsi qu'il se comporte sis en cette ville de Lyon au lieu appelé du Plat dudit Ainay, que ledit sieur recteur audit nom de ladite société a acquis pour ledit noviciat de Mr Antoine de Canillac, vicomte de Lautrec, seigneur et baron de Biaulle et autres places, héritier universel testamentaire de feue dame Marguerite de Levy, quand vivait dame de Lertz et par elle reconnue et auparavant par demoiselle Louyse Henry, veuve et héritière de feu noble Jullien de Labbessée et encore auparavant par Claude Berthier, pelletier. Jouxte la rue de Sainte Hélène tendant dudit Sainte Hélène à Saint Michel de bize, la maison et jardin de Me Pierre Combet ou de ses enfants [...] de matin et partie vent, le jardin et verger dudit seigneur abbé de soir, le broteau chemin entre deux de vent [...] »[28].

**1607, septembre.** — Dans un acte relatif à une pension prétendue sur la maison par Hilaire de la Bessée, « par contrat du 3 mars 1606, monsieur Antoine de Cardaillac, vicomte de Lautraic [...], héritier universel testamentaire de défunte Marguerite de Levy, dame de Lairs, aurait vendu [...] au père de la Compagnie des Jésuites du Collège de la Trinité de Lyon, ce acceptant par le père Barthélémy Jacquinot, recteur pour le noviciat [...] une maison et jardin sis en ladite ville de Lyon au quartier d'Ainay ci-devant appelée Labessée [...] »[29]. 4 050 Livres

**1615, 16 juillet.** — La ville permet au révérend père Claude Paulard « de faire rebâtir une muraille de clôture de jardin de ladite maison joignant les courtines de la ville du côté du Rhône, et sur le même plan et fondation que ladite muraille est à présent et aux mêmes alignements [...] »[30].

[26] Archives municipales de Lyon, 37 II 020 : 5585, Fonds Pointet. Cote anciennement nommée « Ainay vol. 29, 2 bis n°4, fol. 83 ».
[27] Archives départementales du Rhône, 18 H 17.
[28] Archives départementales du Rhône, 11 G 443, fol. 29v.
[29] Archives départementales du Rhône, 18 H 17.
[30] Archives départementales du Rhône, 18 H 21.

**1621, 22 décembre.** — Dans un rapport d'estimation de l'Abessée servant dans le procès entre le noviciat et Claude Hanapier, veuve de Roissieu, qui veut voir hypothéquée pour son douaire cette maison, « les bâtiments et fonds de question sis en cette ville à la place de Bellecour appelée de l'Abessée [...] consistant en un bâtiment et galerie sont au long du chemin avec une cour carrée du coté de soir et un jardin du côté de vent, qui jouxte aux boulevards nouvellement faits du côté d'Ainay de vent, lesdits bâtiments de bize [...] »[31].

## Partie orientale

**1493, 31 juillet.** — Etienne Chappon, chappuis, tient « une maison tenant deux corps et vigne en ladite rue ??? joignant à la vigne dudit Bertrier devers le soir, et la vigne et maison de Jehan de Riz devers le matin [...] »[32].

**1511, 6 juin.** — Par devant Me Garin, Claude Chappon et son épouse Françoise reconnaissent au profit de l'abbé d'Ainay « quasdam domum et vineam contiguas sitas in Plato Atthanatensi predicti, juxta vineam Claudii Bertier ex sero, juxta vineam heredum magistri Martini de Guigona ex mane, et juxta pratum dicti Reverendi domini abbatis ex vento, et juxta iter tendens de Sancta Helena ad Sanctum Michaelem Lugduni ex borea [...] »[33].

**1511.** — Par devant Me Garin, Françoise, veuve de Martin de Gongona, et ses héritiers reconnaissent au profit de l'abbé d'Ainay « quasdam domum et vineam sitas in Plato Atthanatensi que fuerunt de responsione Ludovici Liatardi in terreario de Barban, fol. 154 »[34].

**1537, 10 avril.** — Par devant Me Ruyer, Etienne Oret, barbier, reconnaît au profit de l'abbé d'Ainay « de responsione honorabilis viri Ludovici Liatardi coram de Brabant et de Matisconi facta quasdam suaes domos, et vineam simul contiguas sitas in Plato Actanatensis. Juxta vineam Francesiae relictae Georgii Lalemand ex mane, juxta iter tendens de Sancta Helena apud Sanctum Michaelem ex borea, juxta domum et vineam Laurentii Cornal ex sero, et juxta pratum attanatensis ex vento [...] »[35].

**1538, 7 août.** — Par devant Me Ruyer, Laurent Cornal, pâtissier, reconnaît au profit de l'abbé d'Ainay « de responsione Claudii Chapon, et Francesia ejus uxoris coram Garin facta, et antea de responsione Ludovici Liatardi coram Brabant facta, videlicet quasdam domum et vineam simul contiguas sitas in Plato actanatensis lugdum, juxta domum et vineam magistri Stephani Oret, barberii, ex mane, juxta pratum dicti domini abatis ex vento, juxta domum et ortum Claudii Bertier ex sero, et juxta iter tendens de Sancta Helena ad Sanctum Michaelem ex borea [...] »[36].

[31] Archives départementales du Rhône, 18 H 18.
[32] Archives municipales de Lyon, CC 8, fol. 31v.
[33] Archives départementales du Rhône, 11 G 430, fol. 15.
[34] Archives départementales du Rhône, 11 G 431, fol. 14v.
[35] Archives départementales du Rhône, 11 G 433, fol. 44v.
[36] Archives départementales du Rhône, 11 G 433, fol. 51v.

**1615, 28 décembre.** — Par devant Me Aynard Charpeneys, notaire à Lyon, Jacques et Pierre Combet, héritiers de Benoit Paire et son épouse, vendent à Alexandre Boullioud « un tènement de maison et jardin [...] audit Lyon près de l'abbaye d'Ainay ; jouxte la maison et noviciat des pères de la compagnie du nom de Jésus de soir, le chemin tendant de Sainte Hélène à Saint Michel de bize, la maison et jardin d'Ennemond Panisset et Marie Noir, sa femme, de matin, et les boulevards et remparts de ladite ville du côté du broteau d'Ainay un chemin entre deux de vent [...] »[37]. La vente est consentie moyennant la somme de 5 000 livres.

**1617, 18 décembre.** — Par devant Me Jacques Combet, notaire à Lyon, Ennemond Panisset et son épouse Marie Noir vendent à Claude Burlet, jardinier, « une maison haute, moyenne et basse, un petit étable y joignant comme aussi un jardin tout proche iceux maison et étable dans lequel y a un puits, cave ; le tout situé en cette ville de Lyon, paroisse de St Michel en la rue communément appelée de Ste Hélène tendant à la rue St Michel aux remparts de ladite ville du côté des moulins au-dessous du pont du Rhône contenant icelui jardin 3 bicherées de semailles et prend jour icelle maison du côté et sur ladite rue Ste Hélène et lesquels maison, étable, puits et jardin ont été de feu Antoine Collombet qui avait par son testament, reçu par Me Huret le 11 septembre 1587 [...] donne et lègue à feu Françoise Collombet, sa sœur, épouse de Jean Panisset, père dudit Ennemond, [...] reçu par Me Pierre Combet le 1 mars 1601. Jouxte ladite rue Ste Hélène de bize, le jardin des héritiers de Guillaume Roville de matin, le jardin qu'a été du notaire soussigné à présent tenu par les pères du noviciat des jésuites du soir et les remparts de ladite ville au long du Rhône du broteau ou pré que soulloit être d'Ainay de vent [...] »[38]. La vente est consentie moyennant la somme de 3 600 livres.

## Les deux tènements réunis à partir de 1637

**1666, 26 avril.** — Jacques Tiram, révérend père de la maison de Saint Joseph, passe une convention avec le maître jardinier Philibert Fornet qui consiste à ce « que pendant une année entière et continuelle commençant ce jourd'hui [...] le jardin qui est dans l'enclos de ladite maison St Joseph, ainsi qu'il se comporte et le tiendra rempli d'herbages et ortolages accoutumés, desquels lesdits révérends pères de St Joseph prendront ce qu'ils en auront besoin pour leur dite maison [...] Ils en pourront prendre dans l'autre jardin [...], ce qu'il leur conviendra, à la réserve des asperges et artichauts prétendant d'en prendre que dans le jardin de l'enclos [...] Et laissera à la fin de l'automne dans ledit jardin tous les herbages nécessaires [...] et notamment des cardes, happis, chicorées, poireaux et choux [...] »[39].

**1677, 12 janvier.** — Par devant Me Perrichon, notaire à Lyon, le révérend père Gilbert Athiaud, recteur du noviciat de Saint-Joseph de la Compagnie de Jésus de Lyon, reconnaît au profit de l'abbé d'Ainay « un tènement consistant en chambres, dortoirs, réfectoires, infirmeries, caves, greniers, cour puis **deux jardins**, vergers, dans l'un desquels, il y a un verger et pré ensemble, leur église et sacristie nouvellement construite ensemble aussi, une autre maison avec ses appartenances étant du côté de matin de ladite église. Ledit tènement sis en cette ville de Lyon appelé du Plat dudit Ainay et couvent de St Joseph que fut des réponses

[37] Archives départementales du Rhône, 3 E 3492, fol. 518v.
[38] Archives départementales du Rhône, 18 H 22.
[39] Archives départementales du Rhône, 18 H 22.

de feu Claude Berthier, pelletier, en date du 24 mai 1538, de Laurent Cornal, pâtissier, en date du 7 août 1538 et d'Etienne Oret, barbier, en date du 10 avril 1537, faites par-devant feu Me Claude Ruyer ; et auparavant, fut des réponses l'une faite par ledit Claude Berthier et par feu Claude Chappon au terrier Garin et fut omis à reconnaître audit terrier Garin par Martin de Gongona ; et auparavant eux, fut reconnu par feu Etienne Cappon au terrier Gonnet et Fontaneta et fut omis à reconnaître par-devant lesdits Gonnet et Fontaneta par Pierre Bertrin ; et auparavant eux, fut la réponse de feu Louis Liatard faite au terrier signé par Me Debrabam et Demascon. Et après eux, fut reconnu par feu Révérend Père Barthélémy Jaquinot, recteur du Collège de la Trinité de cette ville de la Société du nom de Jésus le 19 mai 1606, par-devant feu Me Claude Labruyère, et par feu Révérend Père Claude Pollard, recteur du noviciat de Saint-Joseph de la Compagnie et Société du nom de Jésus établit à Lyon au profit de l'abbé d'Ainay, le 6 février 1616, devant Me Louis. Lequel Révérend Père Jaquinot audit nom de la Société avait acquis pour ledit noviciat de feu Antoine de Canillac, vicomte de Lautrec [...], héritier universel testamentaire de feue dame Marguerite de Levy, et par elle reconnue, et a été partie du susdit tènement de nouveau acquis de feu Pierre Combet et auparavant lui, de Benoit Pavie, et d'Ennemond Panisset et de dame Marie Noir, sa femme, par contrat reçu par feu Me Jacques Combet, le 18 décembre 1617 ; vendu par Claude Burlet qui l'avait acquis dudit Ennemond Panisset à Révérend Père Paul de Barry, recteur de la maison de Saint Joseph de la compagnie de Jésus dudit Lyon, que jouxte le susdit tènement les maison et jardin de Gaspard Metra et de Marie Noyrat de Rouville, sa femme, mouvant de la présente censive [...] de matin, la maison servant pour le jeu de la Flèche, la place des remparts de la ville, le pré dudit seigneur abbé d'Ainay de vent, le jardin verger et clos de ladite abbaye d'Ainay de soir et la rue de Ste Hélène tendant dudit St Michel allant au fleuve du Rhône de bize, le tènement de l'abbé d'Ainay de soir, le tènement desdits pères jésuites acquis de Combet de soir ; dans lequel jardin, et joignant la susdite galerie du coté de matin, lesdits pères jésuites ont fait faire un bâtiment neuf, partie duquel est dans le susdit tènement de l'Abessée et l'autre partie dans celui acquis dudit Combet et après avoir entre eux considéré la contenue de tous le fond de l'Abessée [...] à 9 bicherées [...] »[40].

**1661, 20 septembre.** — Par devant Me Ravat et Favard, notaires à Lyon, le Révérend Père recteur de Saint-Joseph passe quittance de 200 livres auprès de l'abbaye d'Ainay pour « le miload d'une partie de leur tènement dudit Saint-Joseph [...] leur église et partie de jardin contigu »[41].

**1732.** — Dans le quartier de la place Louis le Grand [place Bellecour], « les jésuites de Saint-Joseph possèdent un grand tènement de maison et jardins contenant environ 18 bicherées [...] »[42].

**1803, 4 août** (16 thermidor an 11). — Par devant Me Desgranges l'aîné, notaire à Lyon, le cahier des charges de l'enchère des terrains et bâtiments de St Joseph, appartenant à la direction des créanciers des époux Rogé, renseigne sur l'origine de la propriété. « Ces biens appartenaient à Pierre Rogé, comme s'en étant rendu adjudicataire sous le nom du citoyen Chambette, procureur, qui par acte reçu au greffe de la Cour du Parlement de Paris, le 26 juillet 1775, lui en a passé déclaration, par arrêt rendu au parlement, le 22 juillet 1775, rendu par Léonard Sahuguet [...] par arrêt du 9 mars 1768, aux biens vacant qui avaient appartenus à

[40] Archives départementales du Rhône, 11 G 469, fol. 9v.
[41] Archives départementales du Rhône, 3 E 4793, fol. 224.
[42] Archives municipales de Lyon, DD 274, n°61.

la ci-devant Société des soi-disant Jésuites, proscrite et déclarée dissoute et éteinte et encore en présence des créanciers syndics et directeurs des autres créanciers unis de ladite Société [...] Ledit feu Rogé était seul propriétaire de la masse desdits biens [...] Enfin lesdits biens ont été par l'évènement de la faillite du citoyen Pierre Rogé, mis sous la main de ses créanciers [...] ». Le lot VI avec les IV, VII, VIII et IX sont pris « dans un enclos cultivé en jardin potager où se trouve une maison et le tout étant loué au citoyen Boirier [...] »[43].

## La parcelle du 22, rue Jarente

**1803, 8 novembre** (16 brumaire an 12). — Par devant Me Desgranges l'aîné, notaire à Lyon, les syndics et directeurs des créanciers de Pierre Rogé et de son épouse Marie Pierry vendent par adjudication à Paul Macors, pour lui ou sur commande, « quatre lots invendus, faisant partie des biens situés à Lyon, appelés de St Joseph, quartier d'Ainay, étant de la Direction des biens abandonnés aux créanciers des mariés Rogé et Pierry, désignés sous les n°2, 3, 5 et 6. [...] Pour le 2eme lot, un jardin de la somme de 3 000 francs ; pour le 3eme lot, aussi un jardin de la somme de 4 000 francs ; pour le 5eme lot, de même un jardin la somme de 2 100 francs ; et pour le 6eme lot, pareillement un jardin la somme de 3 000 francs [...] »[44]. La vente est consentie moyennant la somme de 12 100 francs.

**1813, 8 novembre.** — Par devant Me Mondesert, notaire à Lyon, Catherine Françoise Marguerite Couhert, veuve d'Etienne Laurens, vend à Antoinette Guillot, veuve de Paul Macors, « un espace de terrain dépendant et faisant le surplus du troisième lot des biens dits de St Joseph situés à Lyon, quartier d'Ainay [...] se confine à l'orient par la propriété des sieurs Despiery, à l'occident par la rue d'Auvergne et la propriété des sieurs Duclos, Tabory, Perret et Aguetan, de nord par la propriété du sieur Vial et de midi par la rue Laurencin et les propriétés des dits sieurs Tabory, Perret, Duclos et Aguetan [...] »[45]. La vente est consentie moyennant la somme de 6 000 livres.

**1817, 27 septembre.** — Par devant Me Dugueyt, notaire à Lyon, Antoinette Guillot cède un terrain à la ville de Lyon « conformément au plan général de distribution de la partie méridionale de la ville, la nouvelle rue à laquelle il a été donné le nom de Bourbon, devant prendre du centre du cours du midi, et aboutir au centre de la place de Louis le Grand, traversera dans une largeur uniforme de 13 m le terrain appartenant à Mme veuve Macors à partir de la rue de Laurencin ci-devant les remparts et jusqu'à la rue Rogé nouvellement ouverte, de manière que le côté est de la dite rue Bourbon est fixé par une ligne droite [...] »[46].

[43] Archives départementales du Rhône, 3 E 9401, n°673.
[44] Archives départementales du Rhône, 3 E 9402, n°85.
[45] Archives départementales du Rhône, 3 E 9537 B, n°815.
[46] Archives départementales du Rhône, 3 E 12213, n°764.

**1818, 21 octobre.** — Par devant Me Lecourt, notaire à Lyon, Antoinette Guillot, veuve de Paul Macors, vend à Jean Joseph Victor Guilloud « un espace de terrain situé à Lyon entre la rue de Bourbon et Roger, quartier d'Ainay. Ce terrain [...] contient en superficie 120m². Il est confiné au nord par la rue Roger, et ayant sur cette face et sur la face opposée une étendue de 8m, à l'occident par la rue de Bourbon et ayant sur cette face et sur celle opposée une étendue de 15m ; à l'orient et au midi, par le surplus de Mme Macors. Il fait partie de l'emplacement acquis par Mme Macors de Catherine Françoise Marguerite Couhert [...] le 8 novembre 1813 [...] »[47]. La vente est consentie moyennant la somme de 12 100 francs.

**1819, 24 septembre.** — Par devant Me Lecourt, notaire à Lyon, Antoinette Guillot vend à Jean Joseph Victor Guilloud « une masse de terrain, situé à Lyon, quartier d'Ainay entre la rue de Bourbon et la rue Roger. Ce terrain [...] contient en superficie 586,13 m². Il est borné au midi par une ligne parallèle à la rue de Laurencin tirée à 13 m de distance de ladite rue, au nord par la rue Roger et par le terrain déjà vendu à M. Guilloud ou par la maison qu'il y a construite et qui forme l'angle des rues Bourbon et Roger, à l'orient par la propriété du sieur Depierre [...] »[48]. La vente est consentie moyennant la somme de 6 000 francs.

**1822, 29 novembre.** — Par devant Me Lecourt, Jean Joseph Victor Guilloud, imprimeur, vend à Claude Burel jeune, marchand, « un espace de terrain situé rue Bourbon, confiné au couchant par la dite rue de Bourbon, ayant sur cette face et sur la face opposée une étendue de 25 m ; au nord, par le mur de la maison du dit sieur Guilloud et son prolongement ; au levant, par la propriété du sieur Despierre et au midi, par le mur de la maison Gamy et son prolongement ayant sur cette face et sur la face opposée 16,5 m de largeur. [...] Contient une superficie d'environ 400 m² [...] Dans cette vente demeurent compris le tiers de la propriété du puits de la maison du sieur Guilloud [...], la propriété du hangar appartenant au sieur Guilloud couvert en tuiles creuses et construit sur le terrain vendu dans toute sa longueur depuis l'alignement de la rue à 32 pieds, soit 10,90 m de profondeur [...] »[49]. La vente est consentie moyennant la somme de 8 000 francs.

**1824, 7 février.** — Par devant Me Charbogne, notaire à Lyon, Jeanne Joséphine Jennat, veuve de Benoit Guilloud, vend à Marcellin Clerc « un espace de terrain situé en cette ville, quartier d'Ainay, confiné à l'est par la propriété du sieur Despierre, un espace de 35 cm entre deux, à l'ouest et au midi par la maison et mur de clôture de l'acquéreur et au nord par la rue Roger. Ledit espace de terrain contient sur ces deux faces 15 m de longueur sur 9,5 m de largeur. Demeurent également compris dans la présente vente les hangars existant sur l'espace de terrain [...] »[50]. La vente est consentie moyennant la somme de 2 400 francs.

[47] Archives départementales du Rhône, 3 E 12590.
[48] Archives départementales du Rhône, 3 E 12592, n°1452.
[49] Archives départementales du Rhône, 3 E 12598, n°1692.
[50] Archives départementales du Rhône, 3 E 9223, n°194.

**1825, 12 avril.** — Par devant Me Charbogne, notaire à Lyon, Marcellin Clerc vend à André Guillermet aîné et Claude Burel jeune « une maison et un terrain à bâtir le tout contigu, situé à Lyon, à l'angle des rues Bourbon et Roger, confiné au matin par la maison et terrain du sieur Dépierre, au midi par le terrain dudit sieur Burel, au soir par la rue Bourbon et au nord par la rue Roger. Ladite maison se compose de caves voûtées, rez-de-chaussée, trois étages et grenier au-dessus [...] acquis savoir la maison de Jean Joseph Victor Guilloud, par jugement d'adjudication le 6 décembre 1823 [...] et le terrain de Jeanne Joséphine Jennat, veuve de Benoit Guilloud, par acte reçu par ledit Me Charbogne le 7 février 1824. »[51]. La vente est consentie moyennant la somme de 30 000 francs.

**1829, 2 février.** — Par devant Me Ducruet, notaire à Lyon, Antoinette Guillermet et Jean Claude Burel établissent leur contrat de mariage, dans lequel André Guillermet donne en dot à sa fille « la moitié indivise d'une maison située à Lyon à l'angle des rues Bourbon et Roger, confinée à l'orient par les maisons et terrain du sieur Dépierre, au midi par le terrain du sieur Burel, à l'occident par la rue Bourbon et au nord par la rue Roger. Laquelle maison acquise par moitié par ledit sieur Guillermet père et par le sieur Claude Burel, oncle du futur époux, du sieur Marcellin Clerc suivant contrat reçu par Me Charbogne le 12 avril 1825. Dans cette donation sont comprises toutes les constructions faites par ledit sieur Guillermet père conjointement avec ledit sieur Burel sur le terrain qui faisait partie de la vente ci-dessus. En sorte que la future épouse aura la propriété de la moitié de la maison dont il s'agit, telle qu'elle se contient et comporte actuellement et sans aucune réserve de la part du sieur Guillermet père qui subroge entièrement sa fille dans tous ses droits à l'immeuble acquis dudit sieur Marcellin Clerc »[52].

**1837, 31 mai.** — Par-devant Me Rostain, notaire à Lyon, Jean Claude Burel et son épouse Antoinette Guillermet vendent par licitation à Claude Burel oncle « la moitié indivise appartenant à Melle Burel, née Guillermet, d'une maison située en cette ville, à l'angle de la rue de Bourbon et de la rue Roger ayant son entrée sur la rue Bourbon où elle porte le n°39 composée 1°. d'un principal corps de bâtiment élevé de trois étages, le rez-de-chaussée sur caves voûtées percé à chaque étage de quatre ouvertures sur la rue Bourbon et de trois ouvertures sur la rue Roger. 2°. et d'une construction plus récente haute de deux étages, seulement éclairée par quatre croisées à chaque étage sur ladite dernière rue ; duquel immeuble au surplus, M. Burel est propriétaire pour l'autre moitié indivisément soit comme l'ayant acquis quant au premier corps de bâtiment conjointement avec André Guillermet [...], soit pour avoir aussi conjointement avec M. Guillermet fait élever l'autre partie de maison sur un emplacement compris en la même vente et attenant du côté matin à celle déjà construite [...] »[53]. La vente est consentie moyennant la somme de 29 014 francs.

[51] Archives départementales du Rhône, 3 E 9225, n°390.
[52] Archives départementales du Rhône, 3 E 11060, n°75.
[53] Archives départementales du Rhône, 3 E 11401.

**1856, 11 octobre.** — Antoinette Guillermet, épouse de Burel, vend par licitation à Joseph Guindran « une maison sise en la ville de Lyon, rue de Bourbon n°35, dépendant de la communauté ayant existée entre Claude Burel jeune[54] et Benoite Perrachon[55], son épouse. Cette vente est poursuivie à la requête d'Antoinette Guillermet, veuve de Jean Claude Burel [...] Un espace de terrain de la contenance superficielle de 120 m² [...] Jean Joseph Guilloud a fait construire et élever la maison qui s'y voit aujourd'hui [...] M. Guillermet et M. Burel ont fait élever une construction haute de 2 étages, éclairée par 4 fenêtres à chaque étage sur la rue Roger laquelle a été adossée à la maison bâtie par M. Guilloud [...] n'a formé avec elle depuis lors qu'un seul et même immeuble. Il consiste en une maison [...] formant l'angle de cette rue et de celle de la rue Jarente. Elle a son entrée sur la rue Bourbon, son rez-de-chaussée sur cette dernière rue est percé de 4 ouvertures en y comprenant celle de l'allée. Chacun de ces 3 étages sur la même rue est percé de 4 fenêtres. Celle sur la rue de Jarente, rez-de-chaussée et 3 étages dans la partie la plus à l'ouest de deux étages seulement au-dessus du rez-de-chaussée dans la partie la plus au levant. [...] Cette maison a des caves voûtées et une cour. Elle a une superficie de 296, 95 m². Elle est confinée au nord par la rue de Jarente, au midi par la maison appartenant à M. Coopiez, au levant par la maison appartenant à Mme Chinadey et au couchant par la rue Bourbon. »[56]. La vente est consentie moyennant la somme de 75 700 francs.

[54] Décédé le 24 juin 1849. Testament reçu par Me Maroud, notaire à Lyon, le 22 juin 1849. Arch. dép. Rhône, 4Q5/4071, n° 68.
[55] Décédée en juillet 1854.
[56] Archives départementales du Rhône, 4Q5/4071, n° 68.

## 3.2. La céramique *(E. Bertrand)*

### 3.2.1. Dénombrement général

Si le mobilier découvert rue Jarente constitue dans sa globalité un ensemble particulièrement important (plus de 17 000 restes, fig. 7), sa répartition est loin d'être uniforme sur la totalité de la séquence stratigraphique, qu'elle soit verticale ou horizontale. Ainsi, une même couche d'amphores fragmentées (US 120, phase 1.3), mise en place pour assainir la mosaïque US 106, concentre une part majeure de la céramique dénombrée (6690 restes, 39 % du total). L'abondance de ce matériel est d'autant plus exceptionnelle qu'une bonne partie des remblais a été décapée mécaniquement et que les couches les plus riches n'ont pas été intégralement fouillées.

Sur les 6690 tessons d'amphores provenant de l'US 120, 5604 restes de panses ont été, après comptage et examen rapide, abandonnés sur le terrain. Seuls les éléments typologiques (lèvres, pilons, anses, attaches d'anses, carènes d'épaulement), les panses en connexion avec un élément typologique et les panses portant un *titulus pictus* ont été conservés.

Incluant ce remploi secondaire de matériau amphorique, plus de 82 % du matériel provient de la phase 1.3 (fin du Ier siècle apr. J.-C.). Cette période cumule à la fois un apport volume de remblais détritiques destinés à asseoir la *domus*, mais aussi les seules couches livrant du mobilier d'occupation fossilisé par un incendie.

Le déséquilibre est évident avec les deux phases majeures de réfection de la *domus* (phases 1.4 et 1.5) qui ont généré peu de remblais de démolition documentant plus sobrement la chronologie de ces états.

| Phase | Chronologie | NR | NMI |
|---|---|---|---|
| 1.1 | Milieu Ier apr. J.-C. | 23 | 5 |
| 1.2 | 60-70 apr. J.-C. | 1026 | 186 |
| 1.3 | 70-90 apr. J.-C. | 14329 | 733 |
| 1.4 | 225-250 apr. J.-C. | 1360 | 128 |
| 1.5 | 250-300 apr. J.-C. | 211 | 23 |
| 1.6 | IVe apr. J.-C. | 14 | 2 |
| 2 | Epoques modernes | 363 | 36 |
| 3 | XIXe | 0 | 0 |
| 4 | Actuel | 9 | 2 |
| **Total** | | **17 335** | **1115** |

*Fig. 7 – Quantification du mobilier céramique par phases (nombre de restes et d'individus).*

Les occupations modernes et contemporaines, décapées en amont de l'opération, sont évidemment mal représentées et la majeure partie du matériel recueilli dans ces niveaux est du mobilier antique en position secondaire (phénomène confirmé par les études du verre et de l'*instrumentum*).

### 3.2.2. Le mobilier de la phase 1.1

Les structures attribuées à la phase 1.1 (US 307, 311, 316, 321) sont isolées dans la zone sud-ouest du site et aucun lien n'a pu être assurément établi entre ces niveaux et la stratigraphie de l'ensemble de la fouille. Toutefois, les lots de mobiliers identifiés ont été déposés directement sur les dépôts d'inondation ou piégés dans des creusements précédant toute autre forme d'occupation (fig. 8).

| US | Type | NR | NMI |
|---|---|---|---|
| 307 | Comblements | 16 | 1 |
| 311 | | 1 | 1 |
| 316 | | 1 | 1 |
| 321 | Sol | 5 | 2 |
| ***Total*** | | ***23*** | ***5*** |

*Fig. 8 – Répartition par US des céramiques de la phase 1.1 (nombre de restes et d'individus).*

Le matériel de la phase 1.1 ne correspond pas aux résidus d'une occupation immédiate ou à des rejets secondaires, mais il s'agit d'un mobilier choisi pour sa taille puisqu'il est destiné soit à servir d'éléments de calages dans des trous de poteaux (US 307, 311, 316), soit à être épandu pour aménager la surface des limons (US 321). Dans ce cadre, l'ensemble des tessons employés appartient principalement à des amphores à panse épaisse (Dressel 20) ou à un mortier en céramique commune claire. Dans tous les cas, ces tessons sont mobilisés avec de nombreux fragments de tuiles et plus rarement des fragments de blocs.

Au total, le nombre d'individus comptabilisés est faible : deux amphores Dr. 20 (pl. 25, n^os^ 2 à 4), une Dr. 8 (pl. 25, n^o^ 1) et un mortier Haltern 60 à collerette ayant conservé son bec verseur (M311C1). Même s'ils sont peu nombreux, ces éléments typologiques permettent une évaluation chronologique. Les deux bords d'amphores Dr. 20 se rapportent au type I de Berni Millet (Berni Millet 2008) ou au type B de Martin-Kilcher (Martin-Kilcher 1987) daté des années 30-50 apr. J.-C. La présence du mortier Haltern 60 (Saison-Guichon 2001 : 471-472) repousse le *terminus post quem* de cette phase vers le milieu du I^er^ siècle.

### 3.2.3. Le mobilier de la phase 1.2

Le mobilier attribué à la phase 1.2 est en lien avec les premières constructions de la zone ouest de la fouille. L'essentiel du mobilier (60 %) provient d'un même niveau de remblai (US 378) destiné au comblement d'une dépression dans le terrain naturel. Plus de 600 tessons ont été récoltés sur la surface réduite (4 m²) d'un sondage profond (fig. 9).

Un second ensemble important est constitué par les remblais accumulés en comblement de la tranchée US 359 (US 360, 389, 393, 394) avec 284 restes (28 %).

| US | Type | NR | NMI |
|---|---|---|---|
| 218 | Occupation | 2 | 1 |
| 224 | Remblai | 4 | 0 |
| 229 | Comblements | 3 | 0 |
| 233 | | 2 | 0 |
| 243 | Remblais | 60 | 5 |
| 245 | | 6 | 1 |
| 246 | | 11 | 1 |
| 249 | Comblements | 1 | 0 |
| 260 | | 10 | 0 |
| 378 | Remblai | 608 | 131 |
| 360 | Comblements | 230 | 32 |
| 389 | | 4 | 1 |
| 393 | | 17 | 2 |
| 394 | | 33 | 6 |
| 403 | Remblais | 24 | 1 |
| 448 | | 11 | 5 |
| ***Total*** | | ***1026*** | ***186*** |

*Fig. 9 – Répartition par US des céramiques de la phase 1.2 (nombres de restes et d'individus).*

#### 3.2.3.1. Faciès typo-chronologique

Le mobilier de l'US 378 constitue à lui seul un échantillonnage riche et complet de la phase 1.2. La répartition catégorielle (fig. 10) montre une composition inhabituelle avec un volume de céramique fine assez élevé, notamment par rapport aux céramiques culinaires réfractaires (sombres ou oxydées) qui sont très mal représentées. La domination des céramiques communes claires et des amphores reste plus classique avec un fort taux de fragmentation.

Le cortège des céramiques sigillées (pl. 25, nos 5 à 18) s'inscrit clairement dans la deuxième moitié du Ier siècle apr. J.-C. avec des formes créées à l'époque tibérienne : Ritt. 8, 9, Drag. 27, 24/25 (fig. 11). La majorité des types ont toutefois une date d'apparition généralement proche des années 40 : Drag. 15/17, 4/22, 29b, 30, Ritt. 12. Les estampilles de potiers recensées renvoient encore à la période Claude-Néron (*Manius, Cotto, Masculus, Bassius* et *Secundus*). Certains éléments courants du répertoire

SERVICE ARCHEOLOGIQUE DE LA VILLE DE LYON
10, rue Neyret 69001 Lyon
téléphone 04 72 00 12 12

flavien (Drag. 35/36 ou Drag. 37) font encore défaut dans un contexte pourtant statistiquement significatif. Un gobelet ovoïde fermé à lèvre éversée (pl. 25, n° 10) peut toutefois être rapproché du type Déchelette 67. L'étirement prononcé de la lèvre et le décor guilloché constituent peut-être une signature typologique des premiers exemplaires de la forme dans les années 60 apr. J.-C.

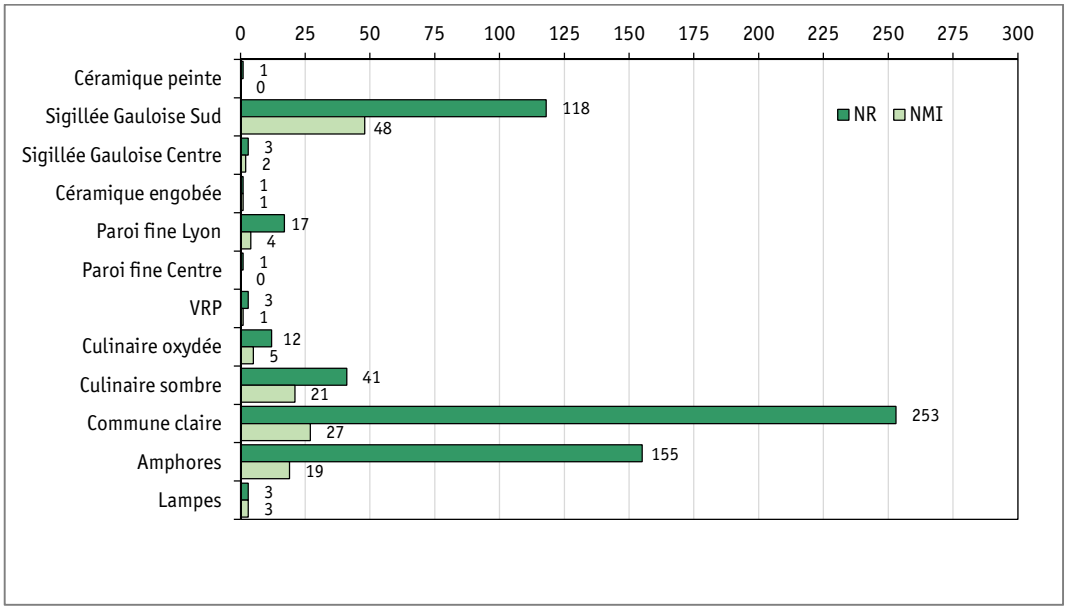


*Fig. 10 – Répartition catégorielle du mobilier céramique de l'US 378 (nombres de restes et d'individus).*

Dans cet ensemble, les productions de la Gaule du Sud (97,5 % de la sigillée) laissent encore peu de place aux productions de la Gaule du Centre qui présentent les caractéristiques techniques de la phase 3 de la production (sigillée de mode A, troisième quart du Ier siècle).

| Gaule du sud | | | | | | | | | | | | Gaule du Centre | |
|---|---|---|---|---|---|---|---|---|---|---|---|---|---|
| Ritt. 9 | Drag. 24/25 | Drag. 27 | Drag. 15/17 | Ritt. 8 | Drag. 18 | Drag. 33 | Drag. 4/22 | Ritt. 12 | Drag. 29b | Drag. 30 | Déch. 67 | Drag. 24/25 | Drag. 29 |
| 4 | 6 | 3 | 6 | 3 | 10 | 2 | 3 | 4 | 4 | 1 | 1 | 1 | 1 |

*Fig. 11 – Attribution typologique de la sigillée de l'US 378 (NMI).*

Avec des éléments très majoritairement spécifiques de l'époque néronienne et des formes précoces de l'époque flavienne, l'US 378 semble à l'articulation de ces deux périodes. La céramique à paroi fine (pl. 26, nos 1 à 4) illustre encore cette phase transitoire. Les productions engobées lyonnaises (17 restes) ne sont pas encore menacées par les ateliers de Lezoux (1 reste) et l'utilisation du guillochage, plutôt tardif sur les céramiques à paroi fine engobée, est ici attestée sur un pot ovoïde (M378C43) et sur un gobelet ovoïde Bertrand 14 (pl. 26, n° 1).

La céramique culinaire réfractaire (pl. 26, nos 5 à 18) s'accorde avec les constatations faites sur la vaisselle fine avec l'émergence des formes flaviennes comme la marmite à lèvre pendante en culinaire oxydée (pl. 26, no 8). Les céramiques communes en pâte calcaire réunissent des mortiers à collerette Haltern 60 (6 individus), la plupart des cruches ont une lèvre en corniche (11 sur 14, pl. 27, nos 2 à 6) et les pots sont bien représentés (7 exemplaires, pl. 27, nos 9 à 12) avec essentiellement des lèvres à gorge. Une cruche bi-ansée à col tronconique et lèvre aplatie sur un haut bandeau évasée (pl. 27, no 1) se rapproche de modèles provenant de l'atelier des Subsistances (Maza et al. 2002, pl. 317, nos 016/96, 016/97).

Quant au mobilier amphorique, il est largement dominé par les amphores gauloises (fig. 12), de type 1 (pl. 27, nos 13 à 15, pl. 28, nos 1 à 3) ou de type 4 (pl. 28, nos 4 à 6).

| Gaule | | Bétique | | Orient | | |
|---|---|---|---|---|---|---|
| Gauloise 1 | Gauloise 4 | Dressel 20 | Dressel 7/11 | *Camuludunum* 189 | Dressel 2/4 Cos | Rhodienne |
| 8 | 6 | 1 | 1 | 1 | 1 | 1 |

*Fig. 12 – Attribution typologique des amphores de l'US 378 (NMI).*

Le creusement et le comblement de la tranchée US 359 interviennent après la phase de remblaiement intégrant l'US 378. Parmi le mobilier de l'US 360, plusieurs amphores complètes ou presque complètes ont été placées dans la tranchée avant l'apport sédimentaire qui les a enfouies (pl. 16). À l'angle des murs US 95 et 379, une amphore Dressel 20 de type I (pl. 29, no 2), disposée col vers le bas, était dépourvue de son pilon. Dans le prolongement du mur US 379, trois amphores réunies en grappe étaient disposées col vers le bas : une nouvelle amphore Dressel 20 de type I (pl. 29, no 1), était aussi dépourvue de son pilon, une amphore Lyon 3b était demeurée intacte (pl. 30, no 1) tandis qu'une amphore Haltern 70 (M360C2) encore identifiable n'avait plus ni son pilon, ni son col.

Plus isolée, une amphore complète de type Gauloise 2 était disposée col en bas (pl. 31, no 1). Le profil de cet exemplaire est plutôt atypique avec un pied annulaire large et assez haut, cernant un fond bombé. La panse ovoïde généreuse est couronnée par un col large. Ces caractéristiques s'éloignent du type marseillais Bertucchi 6/7 (Bertucchi 1992 : 99-124, Desbat 1990) et en dépit d'une couleur de pâte très claire, l'absence de mica semble écarter cette aire de production.

Ce conteneur porte sur l'épaulement un graffito réalisé après cuisson. Les lettres T et P paraissent ligaturées (lecture T*[esta]* P*[ondo])* et sont suivies du nombre XXXVII (pl. 31, no 2). Il s'agirait alors d'une indication de quantité qui cumule en *librae* le poids du vase et son contenu[57] (Luginbühl 1994 : 104 ; Corti 2015). En effet, l'examen de ce type d'inscription a montré que le terme *testa*, indiquait le conteneur, donc la tare, tandis que le terme *pondo* indiquait le contenu (Guillier, Thauré 2003 ; Féret,

[57] Contrairement à l'expression VP (Vacuo Pondo) pour le contenant vide (Adrian 2010 : 507).

Sylvestre 2008 : 68-80, 96). Avec une livre romaine à plus de 327 g, l'amphore de la rue Jarente afficherait alors un poids total pleine de 12,1 kg, or ce poids est plutôt celui de l'amphore vide (11,5 kg) dont l'indication fait alors figure de tare pour connaître, par soustraction, le poids du contenu dans le cadre d'un usage secondaire.

Dans son ensemble, le comblement de la tranchée US 359 a livré 284 restes avec un volume assez réduit de céramique sigillée. Le maigre cortège inventorié (fig. 13 ; pl. 28, n° 7) ne dégage pas d'évolution cohérente avec le mobilier du remblaiement US 378.

| Gaule du sud | | | | | | |
|---|---|---|---|---|---|---|
| Drag. 27 | Drag. 15/17 | Ritt. 8 | Drag. 18 | Drag. 33 | Drag. 29b | Drag. 30 |
| 1 | 1 | 2 | 3 | 1 | 3 | 1 |

*Fig. 13 – Attribution typologique de la céramique sigillée dans le comblement de la tranchée US 359 (NMI).*

La céramique commune de ce lot (pl. 28, n^os^ 8 à 11) n'apporte pas de précision chronologique, si ce n'est la présence d'un mortier à collerette enveloppante (Laroche 1987 : 328, type 15 = AV374) provenant d'Aoste qui confirme la chronologie pré-flavienne de la phase (Brulet et al. 2010 : 376-377 ; Dubois et al. 2009 : 677-678). Le mortier de la rue Jarente (pl. 31, n° 3) porte les estampilles du potier *C. Atisius Gratus*, vue face au bec l'estampille C. ATISIVS (sans ligature) bordée de perles est à droite ; à gauche l'estampille GRATVS, mal imprimée est aussi bordée de perles.

Finalement peu documentés à Lyon (Saison-Guichon 2001), les mortiers d'*Atisivs* sont mieux recensés en Isère et Savoie, en Suisse, sur les sites de l'axe Rhône-Rhin jusque dans le nord de la Gaule et en Grande-Bretagne (Guisan 1974 ; Vilvorder, Vanderhoeven 2001 : 67-71 ; Meylan Krause 2005 : 76-77, 81).

Une coupe en céramique commune claire présente une double perforation réalisée avant cuisson sous la lèvre (pl. 28, n° 11). Un vase plus massif avec des perforations similaires avait été découvert sur le site de l'atelier des Subsistances (Maza et al. 2002 : fig. 51, n° 003/153).

### 3.2.3.2. Chronologie de la phase 1.2

Le mobilier de la phase 1.2 caractérise un léger décalage chrono-typologique avec la phase précédente. Les profils de lèvres de Dressel 20 du fossé US 359 montrent l'évolution caractéristique de ce type au cours du Ier siècle apr. J.-C. en passant de la variante B à la variante C définies à Augst (Martin-Kilcher 1987). Compte tenu de la modestie des ensembles de la phase 1.1, il n'est pas possible de multiplier les comparaisons différentielles.

L'US 378 illustre avec plus de diversité un contexte clairement ancré dans la deuxième moitié du Ier siècle apr. J.-C. Le répertoire des céramiques sigillées reflète les innovations typologiques des ateliers de la Gaule du Sud à partir du milieu du Ier siècle. L'apparition des amphores Gauloise 4 ou du type lyonnais 3b confirme cette évolution. L'établissement d'un *terminus post quem* repose essentiellement sur la présence de quelques éléments de céramique fine liés au début de l'époque flavienne : un gobelet Déchelette 67 en sigillée et des productions tardives de céramique à paroi fine engobée locale.

L'absence des formes les plus fréquentes du répertoire flavien classique (Drag. 35/36, 37) et le faciès de l'horizon suivant invite plutôt à limiter cette phase dans la décennie 60-70 de notre ère.

### 3.2.4. Le mobilier de la phase 1.3

#### 3.2.4.1. Caractérisation taphonomique

Le matériel céramique attribué à la phase 1.3 est le plus abondant (fig. 14). Il est issu pour moitié de l'accumulation de remblais détritiques rehaussant l'assiette du site et qui supporte la construction de la *domus* et des communs qui la bordaient à l'ouest. La seconde moitié du matériel provient directement des couches de préparation à la pose du pavement mosaïqué US 106 (US 120, 184).

Cet ensemble couvre donc à la fois une phase de construction qui concerne la totalité du site (phase 1.3.1), mais encore les dernières heures d'occupation des communs dont un incendie a figé les niveaux d'occupation (phase 1.3.2). Ces différences de constitution - remblais détritiques rapportés, couches de préparation avec sélection et vestiges d'occupation - incitent à la séparation de trois lots fonctionnels :

- Le mobilier des remblais a été regroupé pour générer un horizon statistiquement valide (44,4 % des restes), il provient de séquences stratigraphiques continues et sa chronologie est homogène. Avec un objectif identique – rehausser le terrain par un apport rapide et opportuniste de matériaux - la mobilisation de ce matériel céramique a révélé au moins deux types d'intentions : l'utilisation d'amphores générant rapidement du volume et la récupération massive d'ensemble détritiques fragmentés.

- Les amphores fragmentées (47,5 % des restes), rassemblées sous le terrazzo mosaïqué US 106, peuvent être considérées comme issues d'une sélection probablement opportuniste. Leur identification reflète évidemment la circulation de certains conteneurs parmi le matériel disponible, mais il ne s'agit pas d'un instantané largement représentatif du commerce des denrées qu'il pourrait refléter.

- Le matériel provenant des niveaux d'incendie est traité séparément (8,3 % des restes), il peut être considéré comme un témoignage assez fiable du mobilier en usage au moment du sinistre (niveau d'occupation). En effet, les bâtiments détruits par le feu n'ont pas été remis en état et les niveaux accumulés ne semblent pas avoir été particulièrement manipulés, certains objets (dont certains en métaux auraient pu être récupérés) jetés au sol sont restés brisés en connexion (pl. 60, 82). De fait, cet ensemble réunit les éléments les plus récents, postérieurs aux niveaux de remblais d'installation. Enfin, l'altération thermique des céramiques a modifié (par un phénomène de cuisson superficielle) l'aspect originel du mobilier. Cela ne pose pas de difficulté pour les céramiques de table ou de stockage, par contre l'altération de l'apparence des céramiques

culinaires n'autorise plus un tri classique entre les productions oxydées ou sombres et gène la ventilation de ce mobilier.

### 3.2.4.2. Faciès typo-chronologique de l'Horizon 1.3

Le mobilier retenu pour caractériser le faciès céramique de phase 1.3 mobilise 5983 restes pour un nombre d'individus de 517. Si la représentation catégorielle reste proche de celle de la phase 1.2, quelques différences émergent assez clairement (fig. 15-16). Avec près de 20 % du mobilier, la présence des céramiques sigillées s'accroît nettement en phase 1.3, cette proportion particulièrement élevée de céramique fine est par ailleurs légèrement soutenue par la céramique à paroi fine de production locale. Une autre différence notable apparaît avec la quantité très importante de restes d'amphores (55 %), la réutilisation d'éléments amphoriques volumineux ou fragmentaires dans les remblais est ici sans doute déterminante. Quant à la baisse du taux des céramiques communes claires en phase 1.3, il n'est pas imputable à un coefficient de fragmentation qui a plutôt tendance à progresser (de 0,107 à 0,063).

| US | Type | NR | NMI |
|---|---|---|---|
| 93/94<br>100/109<br>129/188<br>192/206<br>331 | Occupation incendiée | 1194 | 83 |
| 90 | Construction | 11 | 2 |
| 117/122 | Sol | 103 | 14 |
| 120 | Lit d'amphores | 6690 | 69 |
| 184 | | 130 | 41 |
| 121 | Remblais | 180 | 19 |
| 131 | | 4 | 0 |
| 132 | | 5 | 0 |
| 133 | | 221 | 27 |
| 134 | | 49 | 4 |
| 135 | | 221 | 16 |
| 140 | | 63 | 3 |
| 141/166 | | 235 | 28 |
| 143 | | 16 | 1 |
| 147 | Sol | 61 | 2 |
| 148 | Remblai | 371 | 42 |
| 149 | Sol | 237 | 22 |
| 150 | Remblais | 229 | 13 |
| 151 | | 58 | 7 |
| 153 | | 204 | 8 |
| 154 | | 1264 | 58 |
| 155 | | 96 | 41 |
| 157 | | 13 | 0 |
| 158 | | 457 | 50 |

| US | Type | NR | NMI |
|---|---|---|---|
| 159 | Remblais | 51 | 9 |
| 174 | | 167 | 18 |
| 187 | Sols | 194 | 13 |
| 205 | | 56 | 0 |
| 252 | | 42 | 1 |
| 254 | Comblement | 8 | 3 |
| 255 | Remblais | 44 | 3 |
| 256 | | 93 | 4 |
| 257 | Sol | 303 | 30 |
| 274 | Remblai | 74 | 6 |
| 284 | Comblement | 7 | 0 |
| 285 | Sol | 22 | 0 |
| 289 | Remblais | 43 | 3 |
| 291 | | 10 | 2 |
| 292 | Comblement | 65 | 8 |
| 296 | Sols | 22 | 0 |
| 299 | | 76 | 6 |
| 300 | Remblais | 10 | 0 |
| 301 | | 359 | 10 |
| 303 | | 41 | 3 |
| 304 | | 21 | 1 |
| 306 | | 124 | 17 |
| 320 | Comblement | 3 | 1 |
| 342/343 | Remblais | 340 | 39 |
| 344 | | 38 | 6 |
| 353 | Sols | 1 | 0 |
| 354 | | 3 | 0 |
| ***Total*** | | ***14329*** | ***733*** |

*Fig. 14 – Répartition par us des céramiques de la phase 1.3 (nombres de restes et d'individus).*

SERVICE ARCHEOLOGIQUE DE LA VILLE DE LYON
10, rue Neyret 69001 Lyon
téléphone 04 72 00 12 12

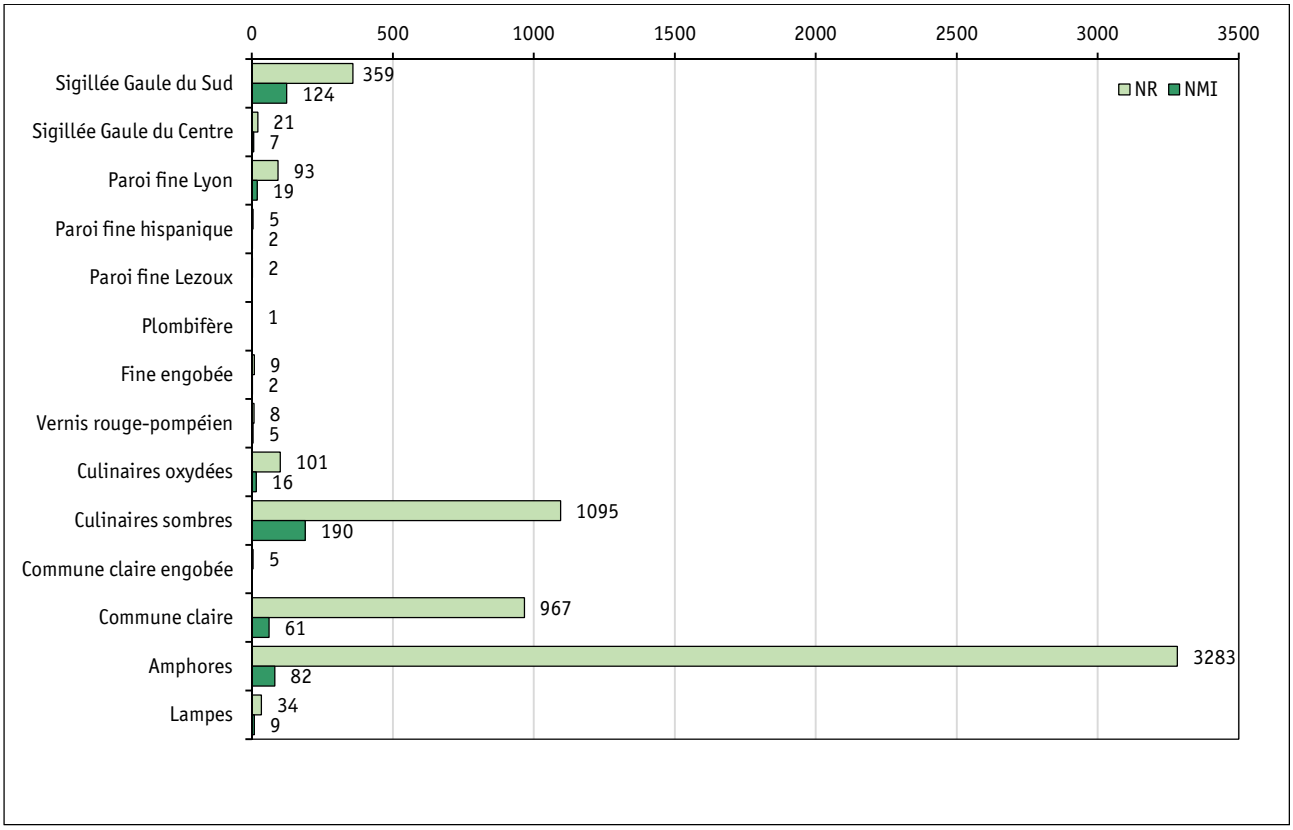


*Fig. 15 – Répartition catégorielle des céramiques issues des remblais de la phase 1.3.1 (nombre de restes et d'individus).*

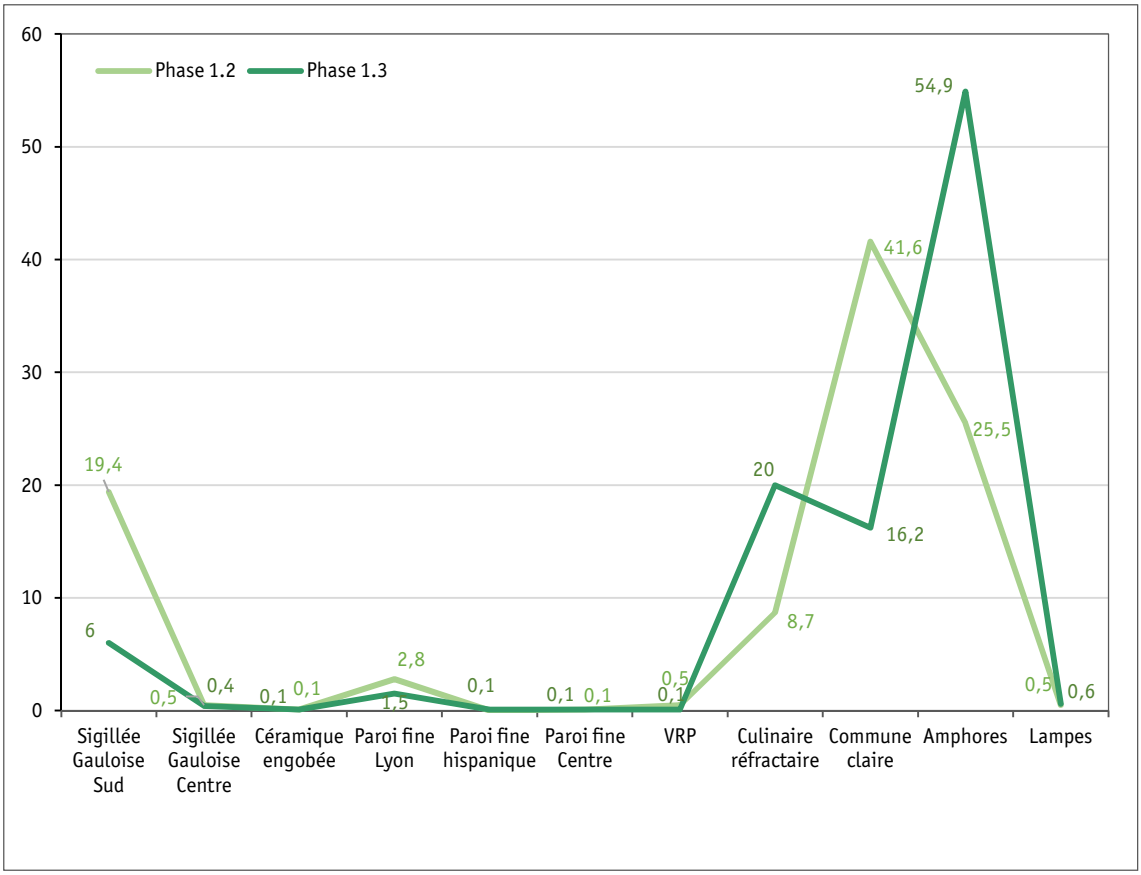


*Fig. 16 – Répartition catégorielle comparative des céramiques issues des remblais des phases 1.2 et 1.3.1 (pourcentage du nombre de restes).*

Le répertoire des céramiques sigillées (pl. 32, nos 1 à 15) évolue de manière sensible en phase 1.3 (fig. 17). Si l'on prend en considération les formes communes aux deux horizons, les formes précoces dont la disparition devient effective à l'époque flavienne (Ritt. 9, Drag. 24/25, 15/17, 29b) déclinent plus ou moins fortement. Certains types du répertoire claudio-néronien demeurent stables (Ritt. 12, Drag. 4/22, 18) tandis que les formes de remplacement émergent assez nettement : Drag. 27, 33. Le basculement quantitatif entre les types Drag. 24/25 et 27 est aussi flagrant pour les productions du Centre que pour celles du Sud.

L'apparition de la vaisselle spécifique de la période flavienne est désormais sensible. Les assiettes Drag. 18 qui évoluent timidement vers le type 18/31, les formes fermées qui se multiplient (Déchelette 67) et les nouveaux types (Drag. 35/36, 37, Vernhet A 3) constituent plus de 10 % de la céramique sigillée. Parmi les estampilles, une estampille de Germanus (GERMANI.FI, pl. 32, no 15 ; Polak 2000 : 237,) sur une assiette Drag. 15/17 et une estampille de Sarrutus (OF.SARRVT, pl. 32, no 3 ; Polak 2000 : 318) dans un bol Drag. 33 consolident le *terminus post quem* du faciès en 70 apr. J.-C.

Les céramiques à paroi fine illustrent cette évolution sur un autre registre (pl. 32, nos 16-25). Pour les productions lyonnaises engobées (Brulet et al. 2010 : 317-321), la présence de gobelets à décor guilloché (pl. 32, nos 21-22), de vases du répertoire lisse (pl. 32, nos 23-24) et surtout des pots ovoïdes à dépressions (pl. 32, no 19) caractérisent l'évolution flavienne de cette catégorie de céramique. De même, si la concurrence des productions hispaniques peut s'inscrire dans le cadre des échanges de la période Claude-Néron, les premières importations de paroi fine réalisées dans le centre de la Gaule sont plutôt attestées à l'époque flavienne (Bet, Gras 1999 : 22).

Le corpus des amphores réunit à la fois des restes volumineux (amphores complètes ou parties d'amphores) et de nombreux tessons plus modestes. Parmi les conteneurs bien conservés, une amphore Gauloise 2 (pl. 36, no 1), assez proche de celle qui était disposée dans le comblement de la tranchée US 359, était mêlée au remblaiement général du site. Intacte, sa typologie est plus classique, mais encore une fois sa pâte n'assure pas une provenance marseillaise. Le pied annulaire ne montre pas de bombement particulier, la lèvre forme un bandeau en poulie, les anses rejoignent le col à la perpendiculaire avec comme spécificité une empreinte digitée très marquée sous les deux attaches supérieures des anses. Ce conteneur porte aussi sur son épaule un graffito sur deux lignes indiquant un *praenomen* féminin suivi d'un *nomen* : IVNIA SEXTILIA.

Plusieurs éléments amphoriques volumineux et un mortier Haltern 60 (pl. 33, no 10) étaient regroupés à la base de la séquence de remblaiement au-dessus du sol US 358 (pl. 21, 79). Cet ensemble comprenait une amphore Dressel 7/11 mutilée et probablement préparée pour un usage secondaire.

SERVICE ARCHEOLOGIQUE DE LA VILLE DE LYON
10, rue Neyret 69001 Lyon
téléphone 04 72 00 12 12

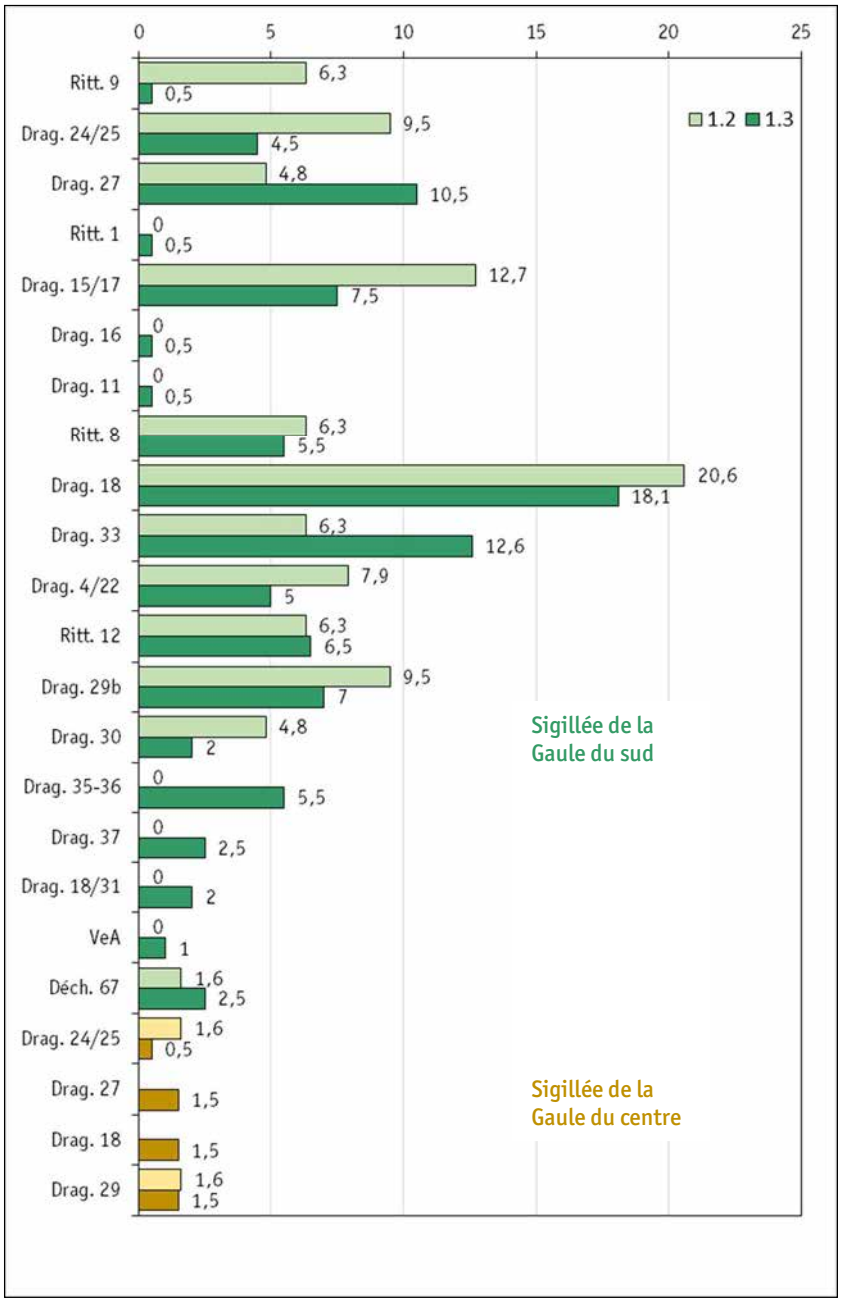


*Fig. 17 – Répertoire typologique des sigillées gauloises pour les phases 1.2 et 1.3.1 (pourcentage du nombre d'individus).*

(pl. 37, n° 3). Les deux anses sont arrachées au niveau de leur attache inférieure, le col est brisé au niveau de l'épaulement, le pilon creux est sectionné en partie basse et une perforation délicate à réaliser a été effectuée sur l'épaule. Une amphore Gauloise 4, grossièrement cassée en place, était dépourvue de son pied annulaire (pl. 37, n° 2) et une amphore Haltern 70 *similis* était, elle aussi, mutilée au niveau de son col et de son pilon (MM343-344C2). Cette concentration à laquelle il faut ajouter une portion de panse d'amphore Dressel 20, ne révèle aucune activité particulière autre qu'une étape du remblaiement, elle témoigne toute de même de la dispersion de certains éléments puisque le col d'une dernière

amphore de type Dressel 28 (pl. 36, n° 2) recollait avec des tessons de panse rejetés un peu plus loin dans la zone sud-ouest de la fouille (US 243).

S'il est difficile de restituer l'usage secondaire des amphores modifiées, la tâche est encore plus ardue lorsqu'elles ne sont pas découvertes dans leur contexte d'utilisation. On rappellera de manière assez évidente que les amphores vidées de leur contenu d'origine peuvent être transformées en conteneurs fixes pour des liquides ou des semi-solides ou remployées dans des dispositifs divers liés à l'écoulement d'eau.

Pris dans son ensemble, le mobilier amphorique montre une nette prépondérance des Gauloise 1 dont la plupart ont une pâte sableuse kaolinitique (fig. 18 ; pl. 35, n°s 11 à 15) trahissant leur région d'origine en basse vallée du Rhône (groupe d'ateliers du département du Gard autour de Bagnols-sur-Cèze, Laubenheimer 1985 : 248 ; Laubenheimer, Schmitt 2009). Ces amphores à pâte « sableuse » ont livré deux estampilles. La première, CLAR (*Clarianus* ? pl. 35, n° 9), est apparue une première fois à Lyon dans l'assainissement de la place des Célestins (Laubenheimer, Bonnet 1998 : 216-223), puis plus récemment dans le dépotoir de la rue Bourgelat (Bertrand et al. 2011 : pl. 43) à proximité de la rue Jarente. Une quinzaine d'exemplaires de cette même marque ont été étudiés sur le site des Sablières à Saint-Paul-Trois-Châteaux (Bonnet, Laubenheimer 1998 : 267-277). Elle est connue de manière plus sporadique sur les sites du Gard[58], de l'Hérault[59] ou du Vaucluse[60].

Les *tria nomina* de la marque S.I.P (pl. 35, n° 10), ne sont pas connus par ailleurs et s'ajoutent aux estampilles S.I.S et S.I.F déjà référencées. Probablement présente de manière résiduelle dans les niveaux de remblais de la phase 1.4, une troisième marque retrouvée sur une panse de Gauloise 1 à pâte sableuse pourrait ici être prise en considération. Les *tria nomina* de la marque T.I.F (pl. 53, n° 8) ont déjà été recensés parmi le mobilier de la rue Bourgelat sur une amphore portant aussi la marque CLAR (Bertrand et al. 2011 : pl. 43).

Les estampilles CLAR et T.I.F sont datées des années 55-70 sur le site voisin de la rue Bourgelat et les marques CLAR de Saint-Paul-Trois-Châteaux sont datées des années 80/150.

| Gaule | | | | | | | | Espagne | | | | Orient |
|---|---|---|---|---|---|---|---|---|---|---|---|---|
| Gaul. 1 | Gaul. 2 | Gaul. 3 | Gaul. 4 | Gaul. 5 | Lyon 3 | Lyon 4 | Haltern 70 s | Dr. 20 | Haltern 70 | Dr. 28 | Dr. 7/11 | |
| 37 | 1 | 2 | 13 | 2 | 5 | 8 | 3 | 13 | 1 | 1 | 4 | 3 |
| **71** | | | | | | | | **19** | | | | 3 |

*Fig. 18 – Attribution typologique des amphores des remblais de la phase 1.3.1 (NMI).*

[58] Nîmes, Saint-Paul-les-Fonds, Tresques, Lansargues, Bezouce.
[59] Vendres, Montpellier.
[60] Orange, Vaison-la-Romaine.

Une dernière estampille a été imprimée sur la lèvre d'une amphore Gauloise 4 (pl. 35, n° 17), la marque CABRVSI est inédite. Les autres conteneurs gaulois appartiennent au type Haltern 70 *similis* (pl. 36, n° 3), ou peuvent être attribués aux ateliers lyonnais (Maza et al. 2002 : 286-296) avec des amphores à saumures Lyon 3 (pl. 37, n° 1) ou les amphores à fond plat Lyon 4 (pl. 34, nos 9 à 11). La présence presque systématique de la variante 3b implique une chronologie postérieure au milieu du Ier siècle apr. J.-C.

Par importance, le deuxième groupe est constitué des amphores Dressel 20 (pl. 35, nos 1 à 6), dont les variantes typologiques se répartissent entre les types C et D. Les autres importations hispaniques ; Dressel 28 (pl. 36, n° 2), Dressel 7/11 complètent le panel assez classique des importations hispaniques.

Les importations orientales sont assez modestes, outre quelques panses d'amphores crétoises 4 (M154C8 ; M257C34), l'influence des productions levantines reste la plus importante (pl. 3, nos 6 à 8) avec essentiellement des types *Camuludunum* 189 confortant la chronologie pressentie de l'ensemble.

### 3.2.4.3. Le lit d'amphores

L'assemblage de mobilier provenant des couches d'amphores brisées (US 120, 184) s'écarte manifestement du cortège fourni par les remblais (fig. 19).

| | Gaule | | | | | | | | | Espagne | | | Orient | | Total |
|---|---|---|---|---|---|---|---|---|---|---|---|---|---|---|---|
| US | Gaul. 1 | Gaul. 3 | Gaul. 4 | Gaul. 5 | Gaul. 7 | Lyon 3b | Lyon 4b | Dr. 2/4 | Haltern 70 sim. | Haltern 70 | Dr. 20 | Dr. 7/11 | Rhod. | Dr. 2/4 Cos | |
| 120 | 1 | 2 | 19 | 1 | | | 1 | | 2 | 19 | | 1 | 1 | 7 | 54 |
| 184 | 16 | 1 | 2 | | 1 | 1 | | 1 | 1 | 10 | 2 | 2 | | | 37 |
| **Total** | **17** | **3** | **24** | **1** | **1** | **1** | **1** | **1** | **3** | **30** | **2** | **3** | **1** | **7** | **91** |

*Fig. 19 – Attribution typologique des amphores remployées sous le terrazzo mosaïqué (NMI).*

La couche US 120, était constituée à plus de 99 % de tessons d'amphores grossièrement concassés. Les conditions de fouilles ne permettaient pas un ramassage intégral des fragments avec un carroyage de localisation comme cela avait été en partie possible sur le dépotoir d'amphores de la rue Bourgelat (Bertrand et al. 2011 : 36-37). La fouille fine du niveau d'apparition de la couche a toutefois permis des observations générales. Même si le niveau a été entaillé par des creusements récents, le recollage exhaustif des bords d'Haltern 70 hispaniques (pl. 42-43) pour définir un nombre d'individus aussi précis que possible (19) montre une assez bonne correspondance avec le nombre de fonds (16, pl. 44)[61]. Cet

[61] Correspondance d'autant plus valide que si le nombre supérieur de bords peut être surestimé par défaut de collage, celui des fonds est réellement minimal.

équilibre est bien moins préservé pour les amphores Dressel 2/4 orientale dont la pâte particulière permet pourtant d'isoler aisément le groupe (pl. 46). Seulement deux pilons sont conservés pour cinq cols, mais au moins deux de ces amphores étaient apparues en bordure de la mutilation orientale de ce niveau. Pour les amphores Haltern 70 *similis* le nombre d'individus est faible, mais la présence de deux bords différents pour un unique pilon conservant une partie de sa panse ne plaide pas en faveur d'un éparpillement de fragments en contexte détritique. Le décompte comparatif des bords et des fonds pour les amphores à pied annulaire (Gauloise 1, 3, 4, 5) est moins explicite, il reste trop dépendant des défauts de collage.

Les comptages typologiques et le repérage de connexions typologiques sur le terrain évoquent donc une récupération d'amphores complètes ou quasi complètes dont le concassage final a dû être réalisé *in situ*.

La composition finale du lot (une cinquantaine d'individus)[62] montre des concentrations d'amphores dont la pâte et la typologie sont identiques laissant imaginer une récupération homogène provenant d'une même cargaison dont les conteneurs n'ont pas été dispersés. Cette homogénéité est particulièrement bien illustrée par les amphores Dressel 2/4 de Cos dont quatre d'entre elles (sur 5) sont parfaitement identiques (pl. 46, n$^{os}$ 1 et 3 à 5). L'uniformité typologique des amphores Haltern 70 avec une lèvre haute, triangulaire, anguleuse, faiblement dégagée du col, et des anses tombantes proches du col confirment l'instantanéité de la constitution du lot.

Si l'US 120 est visiblement composée de séries plus ou moins grandes de conteneurs complets, le niveau sous-jacent (US 184) réunit des éléments plus disparates, mais les amphores composent encore plus de 98 % du lot. Certains types s'ajoutent assurément au lot des amphores remployées : c'est probablement le cas des Haltern 70 hispaniques (pl. 39, n$^{os}$ 1 à 6) qui sont encore bien représentées. Les amphores gauloises à fond plat sont toujours nombreuses mais le type dominant est la Gauloise 1 (pl. 39, n$^{os}$ 7 et 8, pl. 40, n$^{os}$ 1 à 5).

Sur le plan typologique le lot des amphores Haltern 70 s'inscrit assez précisément dans l'évolution globale du type (Martin-Kilcher 1994a : 385-390 ; Berni Millet 2011 : 80-107). Avec une série de lèvres complètes, l'US 120 forme un petit corpus qui permet des comparaisons métrologiques avec des ensembles bien datés (fig. 20), épave augustéenne de Culip VIII, Carreras Monfort et al. 2004 ; épave de Port-Vendres II, 42 apr. J.-C., Colls et al. 1977).

L'évolution morphologique des lèvres des amphores Haltern 70 de Bétique est bien connue avec un accroissement régulier de la hauteur dans le temps. Ainsi, la hauteur moyenne des lèvres passe de 4 centimètres à l'époque augustéenne à une dizaine de centimètres à l'époque flavienne (Martin Kilcher

[62] Soit une dizaine d'amphores au mètre carré pour 25 centimètres d'épaisseur.

1994b : taf. 179). Avec une moyenne de 81,5 mm de hauteur, les lèvres des amphores de la rue Jarente se positionnent largement au-dessus de la cargaison de l'épave Port-Vendres II et demeure en deçà des contextes de l'extrême fin du Ier siècle apr. J.-C.

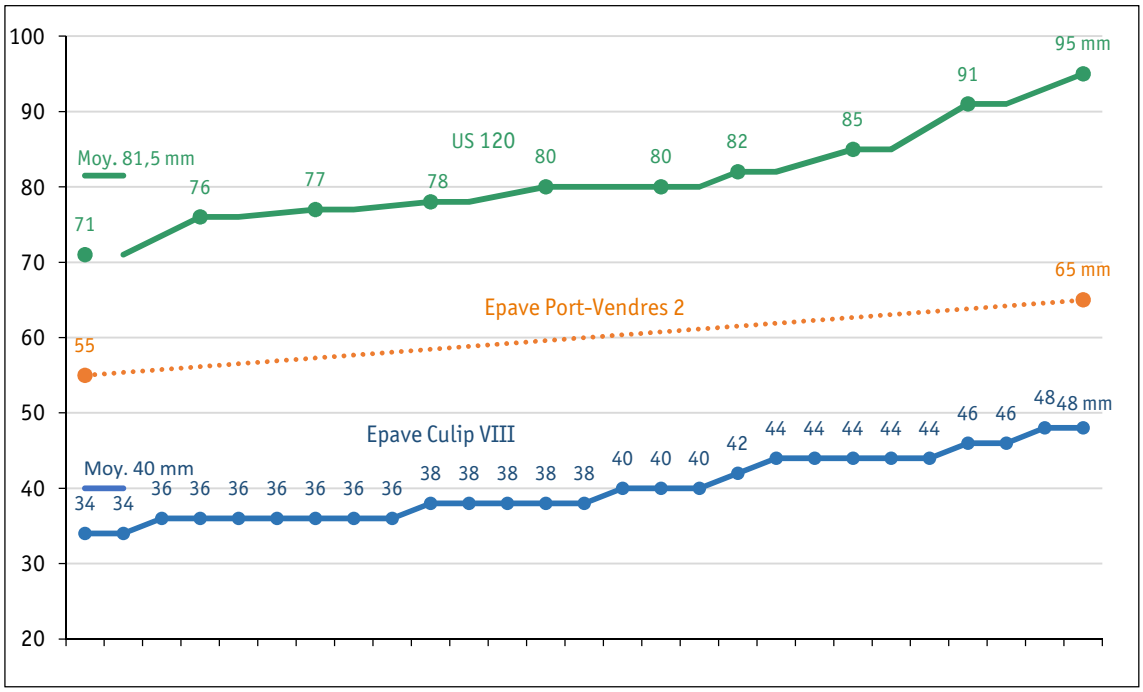


*Fig. 20 – Éléments de métrologie comparative, hauteur des lèvres d'amphores Haltern 70 de l'US 120 (en mm) et des épaves de Port-Vendres II et de Culip VIII.*

Les cinq amphores Dressel 2/4 de Cos enrichissent notablement le corpus de ces amphores vinaires grecques qui apparaissent toutefois très régulièrement dans les contextes lyonnais (Lemaître 1999, vol. 3, pl. 10 à 15). Récemment, le site de la place Ampère avait fourni un profil complet daté des années 40-50 apr. J.-C. (Bertrand et al. 2015*b* : 59-63). Les éléments typologiques conservés rue Jarente sont très proches de l'exemplaire de la place Ampère ne faisant pas apparaître de modification importante de la typologie. Les quatre spécimens identiques (pl. 46, nos 1, 3 à 5) affichent des diamètres d'ouverture particulièrement faibles : entre 10 et 10,2 centimètres.

Le phénomène de mobilier issu de cargaison est à nouveau illustré par deux amphores Gauloise 1 de l'US 184 auxquelles s'ajoutent trois amphores similaires des US 143, 154 et 378 (pl. 54). Toutes ces amphores de type Gauloise 1 à pâte calcaire présentent une particularité typologique : une lèvre peu haute de section carrée. Quatre d'entre elles conservent, de manière plus ou moins complète, une estampille imprimée au niveau du col entre les anses. Toutes ces estampilles sont issues d'un même poinçon et se lisent : SEX.AR.FRO. Les points de séparation sont triangulaires et le F formé de deux barres verticales parallèles de différentes longueurs.

Cette estampille associée à un traitement typologique très reconnaissable n'apparaît pas dans les corpus existants. En dehors du lot lyonnais, une seule estampille publiée pourrait être convoquée. Il

s'agit d'une estampille découverte en Suisse en 1972 par D. Paunier sur le site de la Madeleine. Le timbre est signalé sur le haut de la panse et daté de la première moitié du Ier siècle, l'Italie est avancée comme provenance mais sans certitude. Deux lectures sont proposées : SEXARANR ou SEXARAR..(Paunier 1980 : 247). Toutefois, le relevé de l'estampille de Genève se superpose parfaitement avec ceux de Lyon et la lecture finale a sans doute été gênée par la graphie inhabituelle du F tandis que la présence du O final ne pose pas de difficulté (pl. 54, nº 6). La marque est donc attestée sur deux points du cours du Rhône, Lyon et Genève.

D'autres éléments épigraphiques sont présents dans les US 120/184, trois estampilles ont été relevées sur des anses d'amphores Dressel 20. La première MRI[63] (pl. 44, nº 12) est bien connue dans la région lyonnaise et viennoise, essentiellement par des découvertes anciennes (Vienne, Sainte-Colombe, Base de données CEIPAC). La seconde, MAR (pl. 40, nº 9), fournit plus de références géographiques contextualisées à partir de la seconde moitié du Ier siècle apr. J.-C. Enfin, le timbre SATURNINI (pl. 40, nº 10) est déjà recensé à Lyon, notamment dans le vide sanitaire de Saint-Just probablement constitué au début de l'époque flavienne (Bertrand 1992 : 275-276).

Parmi les milliers de tessons passés en revue, plusieurs portaient des inscriptions peintes, plus ou moins complètes et plus ou moins bien conservées. Les premières tentatives de lecture ont été confirmées et enrichies par J. Remesal Rodríguez (Université de Barcelone) qui a bien voulu examiner des photographies des tessons avant que le dessin n'entérine une interprétation définitive.

Une même amphore Gauloise 4 porte un *titulus pictus* de chaque côté du col (pl. 41, nos 2 et 3). Sur le premier côté du col le produit (A) est de l'AM*(inneum)*, qualifié (B1) de VET*(us)*, les deux lignes suivantes sont chiffrées : III (barré) et [X]XXV. De l'autre côté du col l'inscription est abrégée : sans qualification et CC[..]XXXV ou CEL XXXV :

| | |
|---|---|
| AM*(inneum)* | AM*(inneum)* |
| VET*(us)* | C*(el x)*XXV |
| ~~III~~ | |
| *(x)*XX*(v)* | |

La mention de l'*Aminneum* sur les amphores vinaires gauloises à fond plat est assez courante et souvent associée au qualificatif de *vetus* (Laubenheimer 2004 : 163-166). L'*aminnea uitis* est un cépage campanien bien connu qui a été transplanté dans tout l'Empire (Liou, Maréchal 1978 : 145).

[63] La marque dont la fin est ici tronquée s'achève parfois par une palme.

Une autre inscription sur un tesson d'amphore gauloise est partielle (fig. 21), la lecture proposée est :

MAS*(sicum ou* MVRS *?)*
VET(us)
CBN ?
IIII ??
]SE[

Cette graphie est très proche d'un *titulus* trouvé à Lyon dans le dépotoir du Bas-de-Loyasse (daté des années 60-70 apr. J.-C., Desbat et al. 1987 : 144-145). Le *massicum* est un climat (cru) associé au Falerne qui ne peut pas désigner une production gauloise. *Massicum vetus* doit donc plus être considéré comme une qualité faisant référence aux productions italiques, le reconditionnement d'un vin campanien dans des conteneurs signant habituellement des productions gauloises moins prestigieuses semble peu probable.

*Fig. 21 – Inscription peinte sur amphore gauloise (US 120).*

Des *tria nomina* sont apposés sur des cols d'amphores Haltern 70 de Bétique. La plus complète est déchiffrée M VALERI *(a)*ELIANI (fig. 22). La deuxième, partiellement recouverte de concrétions, demeure lisible : C. CAESSI ?[...]IN ou TIN.

*Fig. 22 – Inscription peinte sur amphore Haltern 70 (US 120).*

Un nom tronqué laisse lisible : ]VALERI[. On pourrait rajouter à cet inventaire une panse d'amphore Dressel 20 provenant d'une fosse de récupération (US 340). L'inscription beta indique un nom SEX AELI MODESTI, en gamma la lecture proposée est C*(l ?)*XXXIIIII (fig. 23).

*Fig. 23 – Inscription beta peinte sur amphore Dressel 20 (US 340).*

### 3.2.4.4. L'incendie (phase 1.3.2.)

Le mobilier issu des couches générées par l'incendie de la zone des communs présente un volume (1193 restes) comparable à celui de l'ensemble de la phase 1.2, il permet donc des comparaisons significatives. La répartition catégorielle (fig. 24) montre de réelles différences avec l'ensemble provenant des remblais (fig. 25-26). La céramique fine (pl. 47, nos 1 e 2 ; pl. 48, nos 1 et 2) est moins bien représentée que dans les niveaux détritiques, son taux (2,3 % des restes) est le bas du site. Avec 46 vases, la vaisselle culinaire réfractaire réunit plus de la moitié des vases inventoriés (54,8 %) ce qui est notablement plus élevé qu'au sein des remblais (39,8 %).

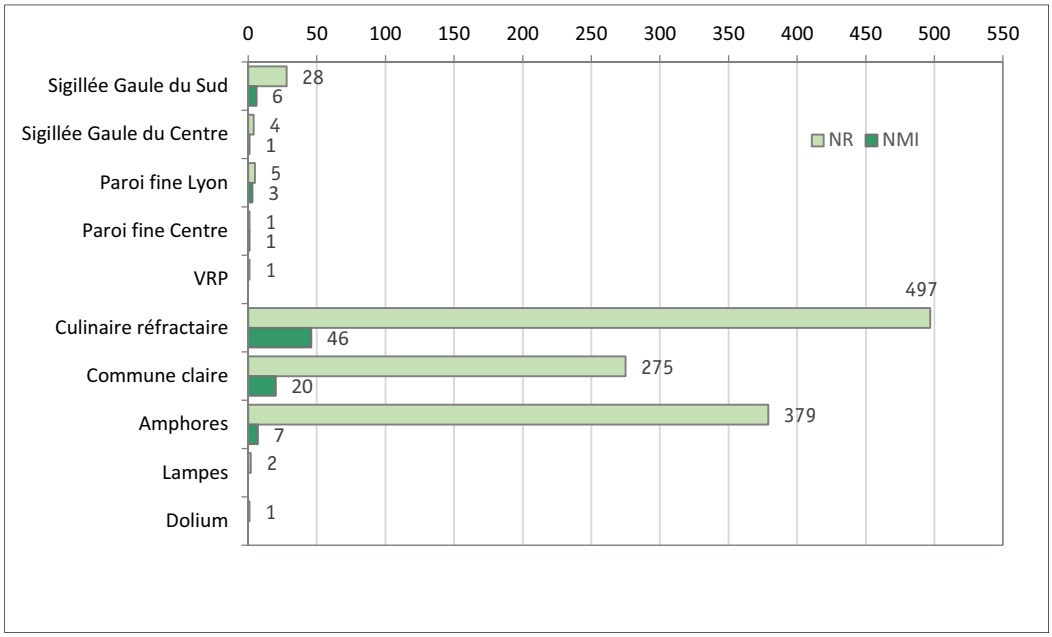


*Fig. 24 – Répartition catégorielle des céramiques de l'incendie (nombre de restes et d'individus).*

SERVICE ARCHEOLOGIQUE DE LA VILLE DE LYON
10, rue Neyret 69001 Lyon
téléphone 04 72 00 12 12

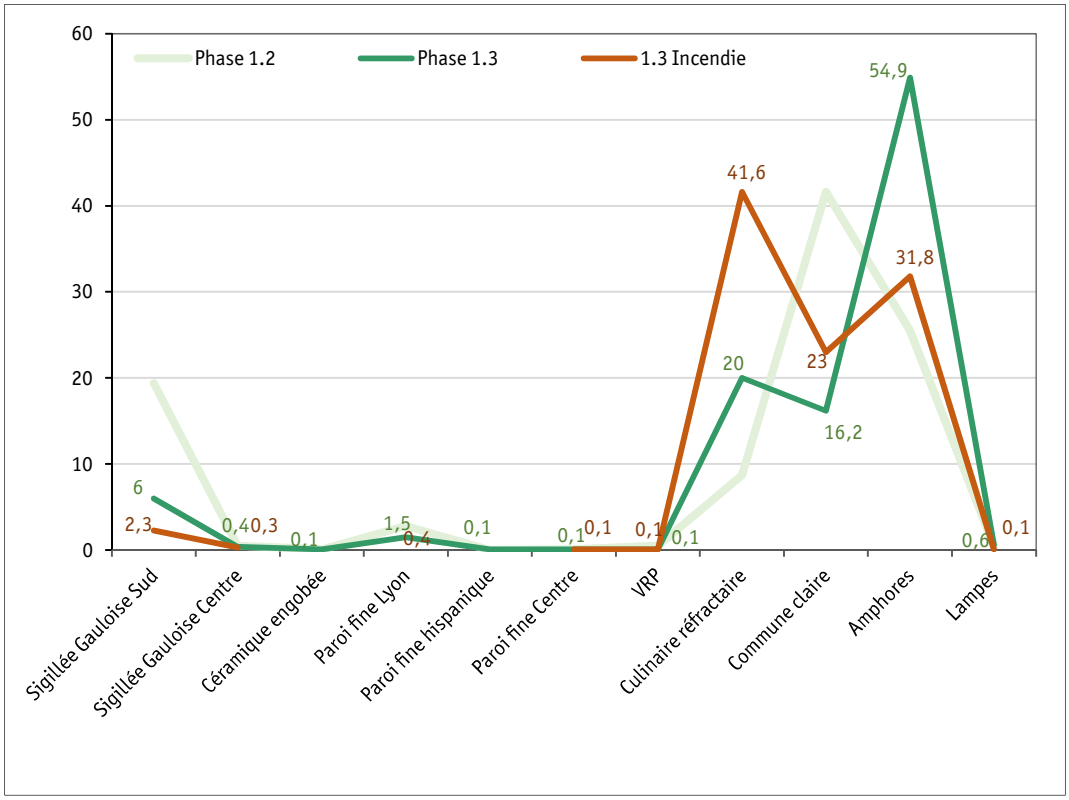


*Fig. 25 – Répartition catégorielle comparative des céramiques issues des niveaux d'incendie avec celui des remblais des phases 1.2 et 1.3 (pourcentage du nombre de restes).*

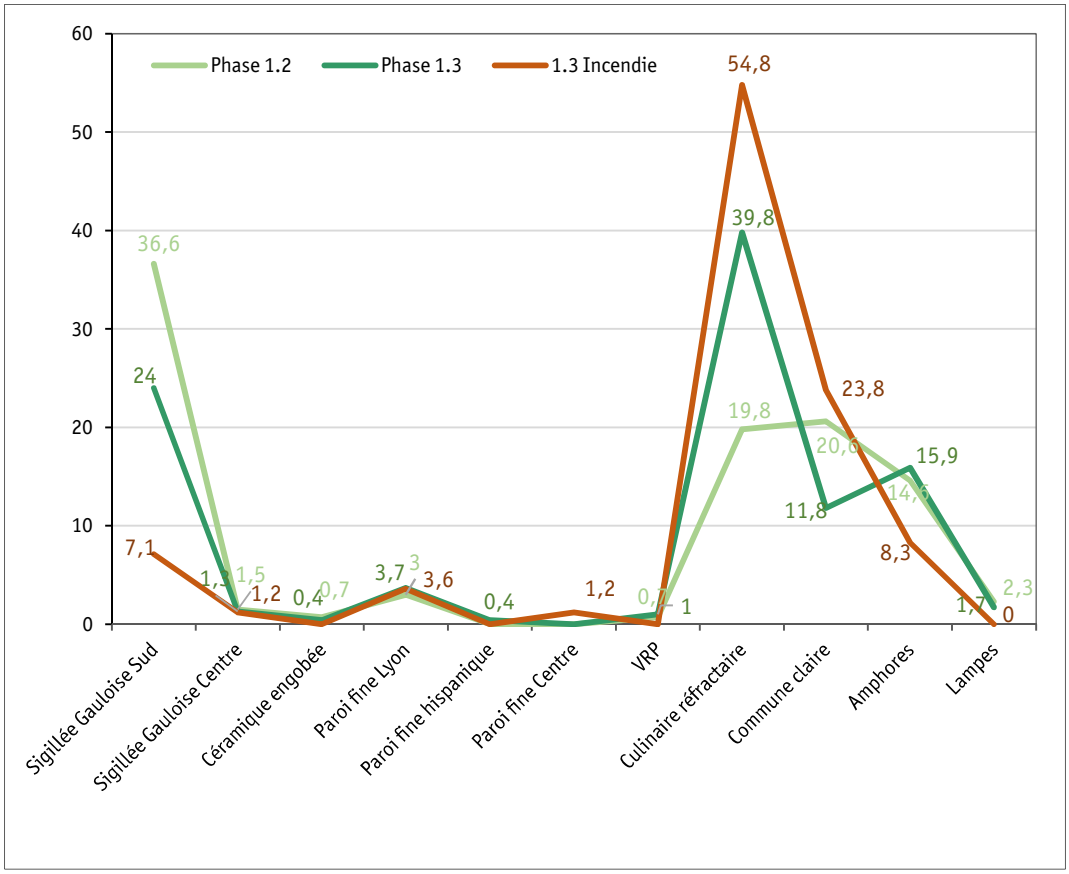


*Fig. 26 – Répartition catégorielle comparative des céramiques issues des niveaux d'incendie avec celui des remblais des phases 1.2 et 1.3 (pourcentage du nombre d'individus).*

SERVICE ARCHEOLOGIQUE DE LA VILLE DE LYON
10, rue Neyret 69001 Lyon
téléphone 04 72 00 12 12

Le mobilier le plus complet provient des unités stratigraphiques 94, 100, 129, 192 et 206. Le répertoire de la céramique culinaire est ainsi bien illustré par des séries de *patinae* (pl. 47, n° 9 ; pl. 48, n$^{os}$ 3 à 7), de pots à col côtelé (pl. 48, n$^{os}$ 8 à 12), de pots carénés à cols lissés (pl. 48, n$^{os}$ 13 à 15), des marmites à lèvre pendante (pl. 47, n° 4 ; pl. 49, n$^{os}$ 2 et 3) ou des couvercles (pl. 47, n$^{os}$ 6 à 8). Quelques formes couramment usitées sont moins nombreuses, c'est le cas du pichet à col tronconique (pl. 47, n° 5) dont le dépôt interne de calcaire laisse supposer son emploi comme bouilloire. Les brûle-parfums (pl. 48, n° 14) ou les jattes (pl. 49, n° 1) illustrent encore la batterie des céramiques pouvant passer au feu.

Le nombre de vases en céramique claire est relativement élevé, avec près de 24 % des individus le taux de fréquence est deux fois plus important que celui relevé pour le mobilier des remblais (11,8)[64].

Tous les mortiers en pâte calcaire sont du type Haltern 60 (6 individus), un exemplaire porte une estampille sur la collerette à proximité du bec verseur. La netteté de l'impression permet une lecture aisée : SPENTERVS.F*(ecit),* elle n'est pas connue par ailleurs (pl. 49, n° 4). Les cruches constituent presque exclusivement le reste du répertoire avec 13 individus pour un seul pot à provision. Il s'agit essentiellement de cruches mono-ansées à lèvre en corniche (pl. 49, n° 8) et surtout en bourrelet (pl. 49, n$^{os}$ 6, 7 et 9), mais on compte aussi deux cruches biansées : à lèvre en bobine (pl. 49, n° 5) ou en cupule (pl. 50, n° 1). Cette dernière est complète avec un petit col tronconique surmontant une panse olivaire finement striée sur les deux tiers de sa hauteur.

Le mobilier amphorique se limite à moins d'une dizaine d'individus. Manifestement brisées durant l'incendie, plusieurs amphores étaient complètes. C'est le cas d'une Gauloise 4 (pl. 52, n° 1) et d'une amphore carotte (*Camulodunum* 189, pl. 51, n° 1) qui portent les stigmates de leur contact au feu. D'origine bérytaine, les amphores carotte apparaissent régulièrement dans les stratigraphies lyonnaises[65]. Au regard de la typologie élaborée par P. Vipard (Vipard 1995), l'amphore de la rue Jarente appartiendrait au type Bb, lèvre 3b1 dont les exemplaires datés les plus proches (Augst, Straubing) apparaissent à l'époque flavienne. Le type est attesté sur le site dès la phase 1.2 par un tesson (M378C101) et en trois exemplaires pour la phase 1.3 (pl. 34, n$^{os}$ 7-8) associés au type Kingsholm 117 (pl. 34, n° 6).

Outre deux autres amphores Gauloise 4 (pl. 50, n° 4 et pl. 52, n° 2) et une petite amphore lyonnaise (pl. 50, n° 3), le col d'une amphore Dressel 2/4 affiche un profil et une pâte italique (pl. 50, n° 2). Ces importations italiques sont peu fréquentes aux I$^{er}$ et II$^{e}$ siècle apr. J.-C., mais elles sont documentées notamment à Vienne (Desbat, Savay-Guerraz 1990).

[64] Dans les remblais détritiques de la rue Bourgelat au milieu du I$^{er}$ siècle ce taux est de 12 %, Bertrand et al. 2011 : 102.
[65] Lemaître 1999 : 258-264, et encore récemment Silvino et al. 2007 : 137 et 323 ; Silvino et al. 2011 : 254 ; Mège 2012 : 762 ; Batigne Vallet et al. 2014 : 657-658.

Avec un taux de céramique fine très bas et une forte présence des productions à vocation culinaire, le matériel issu de l'occupation des communs compose un ensemble au faciès particulier (fig. 27-28). La principale différence entre le mobilier des communs et un échantillonnage de matériel sans origine précise est la présence plus élevée de *patinae* (24 % des céramiques réfractaires). Les pots restent toutefois majoritaires et indiquent l'usage d'une table de cuisson. Les nombreux plats pourraient encore révéler la présence d'un four. Il faut néanmoins rester prudent et envisager que les plats à cuire (à défaut de vaisselle fine) aient pu aussi servir d'assiettes.

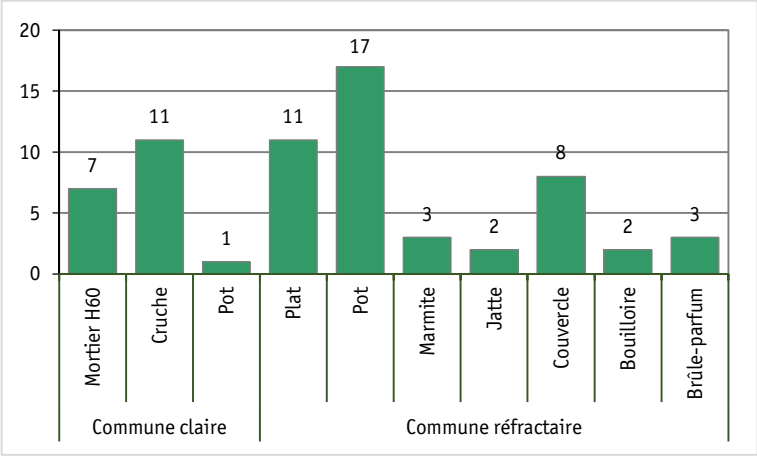


*Fig. 27 – Répartition fonctionnelle des céramiques culinaires des couches d'incendie (nombre de vases).*

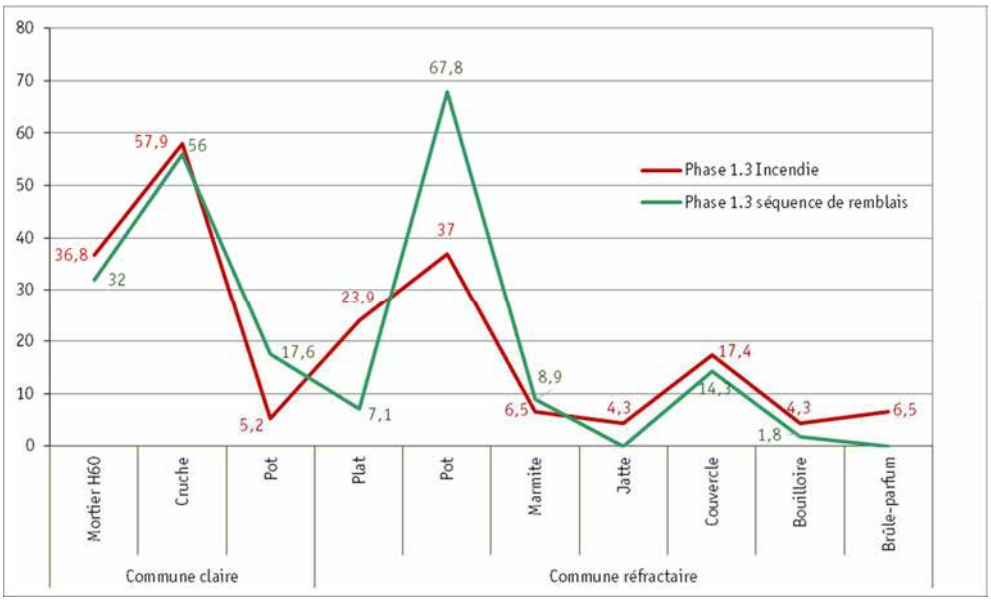


*Fig. 28 – Répartition fonctionnelle comparative des céramiques culinaires des couches d'incendie et d'une séquence de couches de remblais (pourcentages du nombre de vases par classes de céramiques).*

SERVICE ARCHEOLOGIQUE DE LA VILLE DE LYON
10, rue Neyret 69001 Lyon
téléphone 04 72 00 12 12

### 3.2.4.5. Chronologie de la phase 1.3

Même si dans sa globalité le mobilier de la phase 1.3 semble constituer un volume très important de céramique, une partie significative de ce matériel, notamment le lit d'amphores, fournit des informations pas toujours très précises et répétitives. On regrettera par ailleurs le faible échantillonnage de céramique fine (voire même de monnaies) provenant des couches d'incendie qui aurait pu assurer un terminus précis à cet événement qui clot de manière évidente cette phase d'occupation.

Tous les marqueurs typo-chronologiques de la période flavienne sont désormais présents. Le service flavien de la sigillée de la Graufesenque est représenté : Drag. 33, 35/36, 37, Verhnet A3, Déchelette 67 et les marques de potiers sont postérieures à 60 apr. J.-C. Le répertoire des céramiques à paroi fine est à l'unisson avec des formes lyonnaises tardives, guillochées ou à dépressions et l'apparition des importations du centre de la Gaule. Le répertoire des céramiques communes documente encore cette progression au-delà du règne de Néron avec des cruches à bord en bourrelet ou à goitre et des marmites à lèvres pendantes. Le mobilier amphorique privilégie les amphores Gauloise 4 ou Gauloise 1 dont de nombreux exemplaires avaient été retrouvés sur le site voisin de la rue Bourgelat (Bertrand et al. 2011). Les nombreuses amphores Haltern 70 du lit d'amphores répondent aux critères flaviens de l'évolution chronologique du type.

De toute évidence, dans la continuité de la phase précédente, la phase 1.3 ne peut pas s'ouvrir avant 70 apr. J.-C., date d'apparition d'un certain nombre d'éléments spécifiques. Bien souvent les faciès céramiques flaviens sont largement ouverts jusqu'au début du IIe siècle qui marque l'évolution du répertoire de la sigillée avec l'influence grandissante des productions du centre et l'arrivée de la sigillée claire B. En observant plus précisément le type Drag. 37, on constate qu'il émerge très timidement en phase 1.3 avec cinq identifications, pour un NMI de trois bords. Le début de sa production étant avéré autour de 70, il faut supposer que sa diffusion est encore faible, en tous cas sa fréquence est moindre qu'au sein de l'Horizon FAR 4 (Rue des Farges, Tripier 2011 : 349-354) ou que dans le dépotoir de la place Bellecour (Mège 2012). Si la chronologie de ce dernier ensemble peut-être repoussée au-delà de 90 apr. J.-C. et considérer cette date comme postérieure à la phase 1.3 de la rue Jarente, l'absence de certaines formes tardives comme le bol Knorr 78, le gobelet Hermet 90.5, la coupe Hermet 29 ou la fréquence limitée des bols Drag. 33 s'explique assez logiquement. Cette chronologie que l'on peut donc fixer dans les années 70-90 apr. J.-C. est confortée par la typologie du Drag. 37 le mieux conservé (pl. 32, n° 12) qui montre une partie non tournée peu développée et une lèvre faiblement dégagée couronnant un bandeau légèrement bombé.

La présence d'un as frappé sous Néron (entre 64 et 68 apr. J.-C., pl. 53, n° 10) dans le sol US 187 conforte l'analyse chronologique de la céramique.

SERVICE ARCHEOLOGIQUE DE LA VILLE DE LYON
10, rue Neyret 69001 Lyon
téléphone 04 72 00 12 12

### 3.2.5. Le mobilier de la phase 1.4

Le mobilier de la phase 1.4 (16 unités stratigraphiques, fig. 29) provient presque exclusivement des remblais intercalés entre les sols des phases 1.2 et 1.3. Pour des questions de conservation de la stratigraphie, la plupart du matériel était localisé sous les terrazzos du deuxième état de la *domus*, seules les US 96 et 126 ont été déposées sur les niveaux d'abandon des communs. Le recensement des 128 individus identifiés n'offre pas un panel très généreux de céramiques fines (53).

| Phase | US | Type | NR | NMI |
|---|---|---|---|---|
| 1.4 | 80 | Remblais | 163 | 11 |
| | 81 | | 17 | 2 |
| | 88 | | 11 | 1 |
| | 89 | Comblement | 17 | 1 |
| | 96 | Remblais | 38 | 3 |
| | 104 | | 18 | 2 |
| | 105 | | 499 | 46 |
| | 116 | | 43 | 2 |
| | 126 | | 238 | 18 |
| | 165 | | 162 | 20 |
| | 168 | | 11 | 0 |
| | 172 | | 13 | 5 |
| | 195 | | 59 | 8 |
| | 202 | | 14 | 1 |
| | 265 | Comblements | 2 | 0 |
| | 280 | | 55 | 8 |
| ***Total 1.4*** | | | ***1360*** | ***128*** |

*Fig. 29 – Répartition par US des céramiques de la phase 1.4 (nombres de restes et d'individus).*

Au regard des éléments les plus récents, une partie importante de ce mobilier est résiduelle. C'est en tous cas évident pour les céramiques à paroi fine engobées et l'ensemble de la céramique sigillée de la Gaule du Sud (fig. 30). Finalement, les éléments datants sur lesquels appuyer une datation sont peu nombreux. Concernant la sigillée de la Gaule du Centre, la coupelle à feuilles d'eau Lezoux 16 (pl. 53, n° 2) signe l'occupation du IIe siècle (Bet, Delor 2000), mais des éléments plus récents encore permettent d'inclure la première moitié du IIIe siècle dans la chronologie de cette phase. C'est notamment le cas d'un fragment de mortier Lezoux Curle 21/Lezoux 97 (M105C6).

L'apparition de la sigillée claire B est attestée par un unique plat Desbat 3 (pl. 53, n° 6) diffusé entre le dernier tiers du IIe siècle et la première moitié du IIIe (Desbat 1988). Mais la présence d'un mortier Drag. 45 de la Gaule centrale (pl. 53, n° 3) ancre définitivement la phase 1.4 dans le IIIe siècle. Le *terminus post quem* est finalement assuré par une coupe Hayes 44 en sigillée claire C (pl. 53, n° 7) dont la création est datée des années 220-240 apr. J.-C. (Hayes 1972 : 61-62). La présence de cette forme et sa date de diffusion à Lyon s'inscrit correctement dans les échanges commerciaux connus avec l'Afrique

du nord (Bertrand 1996 : 234-236). En l'absence de productions plus récentes, ces quelques éléments paraissent donc concentrer la chronologie de la phase 1.4 dans le second quart du IIIe siècle.

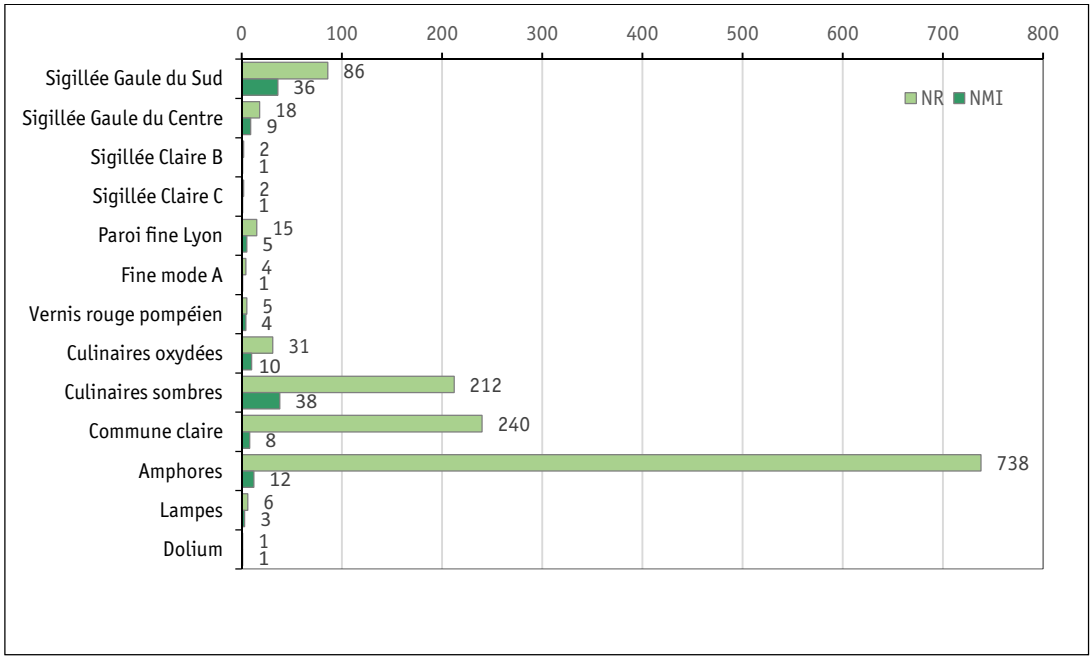


*Fig. 30 – Répartition catégorielle des céramiques de la phase 1.4 (nombre de restes et d'individus).*

## 3.2.6. Le mobilier de la phase 1.5

L'intégralité du mobilier de la phase 1.5 provient des remblais de démolition présents entre les terrazzos de la phase 1.4 et le lambeau de terrazzo US 21 conservé dans l'angle nord-est de la fouille (pl. 19). Ce sont en particulier deux remblais (US 28 et 30) qui concentrent 95 % du mobilier (fig. 31).

| Phase | US | Type | NR | NMI |
|---|---|---|---|---|
| 1.5 | 21 | Sol | 1 | 1 |
| | 28 | Remblais | 148 | 13 |
| | 30 | | 52 | 6 |
| | 31 | | 1 | 1 |
| | 71 | | 5 | 1 |
| | 82 | Comblement | 4 | 1 |
| ***Total 1.5*** | | | ***211*** | ***23*** |

*Fig. 31 – Répartition par US des céramiques de la phase 1.5 (nombres de restes et d'individus).*

D'un point de vue strictement chronologique, la phase 1.5 ne se caractérise pas par l'apparition de nouvelles productions tardives (fig. 32). La présence de la céramique sigillée claire B ou des importations de vaisselle africaine n'illustrent pas de décalage avec la phase 1.4. La répartition du mobilier par classes de céramiques montre toutefois l'effacement définitif du mobilier flavien qui avait

SERVICE ARCHEOLOGIQUE DE LA VILLE DE LYON
10, rue Neyret 69001 Lyon
téléphone 04 72 00 12 12

subsisté en position résiduelle dans la phase précédente. La sigillée de la Gaule du Sud ou les productions de parois fines locales ou importées ont totalement disparu. Cela ne signifie pas pour autant l'absence de toute forme de mobilier résiduel, mais celui-ci est d'une autre nature et doit être identifié au sein des productions plus récentes.

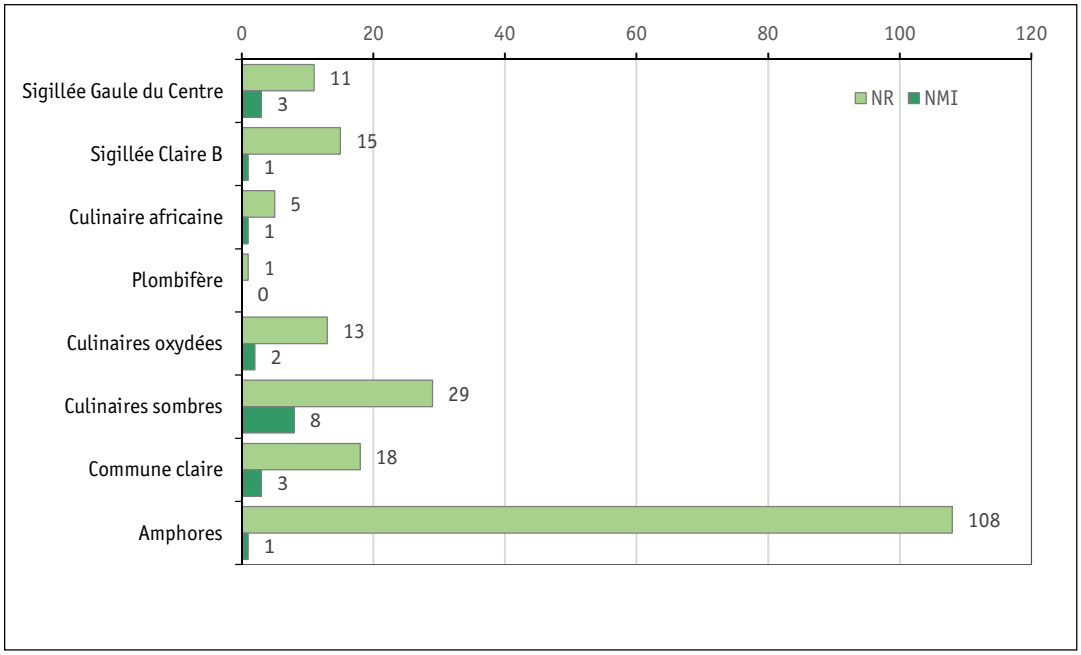


*Fig. 32 – Répartition catégorielle des céramiques des US 28 et 30 (nombre de restes et d'individus).*

La céramique sigillée de la Gaule du Centre répond plus spécifiquement aux caractéristiques techniques de la production de la phase 7. On dénombre ainsi : deux Drag. 37 et un Walters 79 (pl. 53, n° 9). La sigillée claire est quantitativement mieux représentée avec une coupe Desbat 15 et un vase à médaillon Desbat 71. Les importations de céramiques culinaires africaines sont aussi plus présentes, si un seul bord justifie le faible nombre minimal d'individus, on identifie aisément les types Hayes 23, 181, 196 ou 197. Au final, même la présence d'un mortier de type Saison 4b (Saison-Guichon 2001 : 472) dans le terrazzo US 21 ne fournit pas un *terminus post quem* assurément postérieur à celui de la phase 1.4.

Bien qu'elle ne soit pas formellement étayée par le mobilier céramique, la chronologie proposée pour la phase 1.5, notamment au regard de la phase précédente, est la seconde moitié du IIIe siècle.

### 3.2.7. Le mobilier de la phase 1.6

Les niveaux d'abandon de la phase 1.6 étaient aussi lacunaires que le sol qu'ils recouvraient. Ils ont été essentiellement observés en stratigraphie (pl. 22). Les six tessons de l'US 53 sont modernes, à moins que l'intégralité du terrazzo ait déjà été mise au jour au XVIIIe siècle, ce que ne semble pas laisser transparaître la stratigraphie, il s'agit probablement d'une intrusion. Les huit autres éléments provenant des US 20 et 76 sont antiques et ne permettent pas une évaluation typo-chronologique précise (fig. 33).

| Phase | US | Type | NR | NMI |
|---|---|---|---|---|
| 1.6 | 20 | Remblais | 4 | 1 |
| | 53 | | 6 | 1 |
| | 76 | | 4 | 0 |
| ***Total 1.6*** | | | ***14*** | ***2*** |

*Fig. 33 – Répartition par US des céramiques de la phase 1.6 (nombre de restes et d'individus).*

Là encore, l'absence de mobilier présent en cohérence avec les vestiges invite à dater cette phase de la fin du IIIe ou du IVe siècle, époque à laquelle les occupations antiques des sites voisins sont abandonnées (rue Auguste Comte, Carrara et al. 2016 ; place Ampère, Bertrand et al. 2015*b*).

### 3.2.8. Le mobilier des phases 2 et 3

La phase 2 réunit des lots de céramiques remobilisées durant une ou plusieurs campagnes de récupération des structures maçonnées (fig. 34). Le matériel recueilli a été systématiquement arraché à des séquences stratigraphiques sous-jacentes et mélangé. Aucun élément céramique, plus récent, ne permet de dater ces événements qu'il est impossible de caler assurément entre la fin de l'Antiquité et l'époque moderne. Le décapage initial ayant fait disparaître les altitudes d'ouverture de ces creusements, il n'est même pas envisageable d'en restituer la chronologie relative.

Le mobilier de la phase 3 (9 restes) réunit du mobilier antique ou moderne résiduel provenant des travaux de construction des immeubles sur la parcelle au XIXe siècle.

| Phase | US | Type | NR | NMI |
|---|---|---|---|---|
| 2 | 26 | Comblement | 85 | 11 |
| | 33 | Remblais | 21 | 4 |
| | 52 | | 2 | 0 |
| | 85 | Comblements | 51 | 4 |
| | 92 | | 15 | 3 |
| | 98 | | 69 | 7 |
| | 210 | | 16 | 1 |
| | 286 | | 21 | 0 |
| | 341 | | 34 | 4 |
| | 417 | | 23 | 1 |
| | 418 | | 26 | 1 |
| ***Total 2*** | | | ***363*** | ***36*** |
| 3 | 17 | Remblai | 1 | 0 |
| | 19 | Comblements | 3 | 1 |
| | 25 | | 2 | 1 |
| | 213 | | 3 | 0 |
| ***Total 3*** | | | ***9*** | ***2*** |

*Fig. 34 – Répartition par US des céramiques des phases 2 et 3 (nombre de restes et d'individus).*

## 3.3. Le verre *(A. Colombier-Gougouzian)*

### 3.3.1. Introduction, méthodologie

L'opération réalisée au 22, rue Jarente a livré 112 fragments pour 37 NTI. Ceux-ci proviennent principalement de la phase 1.3 (fin Ier), avec 91 fragments pour 28 NTI. Un seul fragment (M243V32) a été découvert dans la phase 1.1, tandis que deux US de la phase 1.2 (US 360 et 378) ont livré dix fragments d'au moins trois individus. Dans les phases 1.4 à 1.6, 7 fragments (5 NTI) ont été recueillis. Les phases 2 et 3 ne comptaient que 2 individus dont un pied annulaire, antique, résiduel et une panse de bouteille.

La majorité des fragments sont en verre incolore (40 fragments / 11NTI) ou bleu-vert (53 fragments / 20 NTI). Quelques-uns sont de couleur jaune (3 ex.), vert (7 ex.) ou vert-jaunâtre (1 ex.). Les teintes vives sont très peu représentées, avec cinq fragments (4 bleu outremer, 1 vert émeraude), auxquels s'ajoutent des teintes plus rares comme deux fragments en verre opaque, blanc et bleu. Enfin, une panse de bouteille contemporaine est en verre vert olive sombre, dit « verre noir ».

Le verre soufflé à la volée est très largement dominant avec 69 fragments (21 NTI). Le verre moulé est attesté par 8 individus, tandis que 26 fragments (7 NTI) sont en verre soufflé dans un moule. Parmi ces derniers, 6 appartiennent à des bouteilles à section carrée et 17 à un même gobelet décoré d'amandes.

Le mobilier en verre a été nettoyé à la brosse douce, en évitant, le plus souvent possible, un rinçage à l'eau. Il a été ensuite conditionné par US. L'étude a consisté en un inventaire, avec dessin et identification des formes typologiques. Tous les éléments ont été triés, par US, en fonction de leur couleur (bleu-vert, incolore, couleurs vives) et de leur nature (bord, anse, panse, pied, fond). Les panses ont fait l'objet d'un comptage, tandis que les fragments de formes ont été mentionnés séparément, puis comparés aux typologies de référence (Isings 1957, Rütti 1991, Bonnet-Borel 1997). Parmi ces derniers, ceux présentant un intérêt plus particulier (typologie ou décor), ont été dessinés selon les normes du dessin non-céramique, puis mis au net sous Adobe Illustrator.

### 3.3.2. Le verre de la phase 1.1

La phase 1.1 (milieu du Ier siècle apr. J.-C.) n'a livré qu'un unique fragment (M243V32) d'une coupe côtelée à côtes longues, de type Isings 3 a ou b, en verre bleu-vert. Bien que quelques exemplaires soient en circulation dès la fin du Ier siècle av. J.-C., ces coupes sont principalement diffusées du deuxième quart du Ier siècle au début du IIe siècle apr. J.-C. Extrêmement fréquentes, elles constituent l'une des formes les plus répandues dans tous les contextes du Ier siècle et devaient faire l'objet de fabrication locale, sans qu'aucun atelier de production ne soit connu. Elles se déclinent en des exemplaires polychromes, de couleurs vives ou bleu-vert. Les coupes en verre polychrome ou de teintes soutenues sont généralement considérées comme plus fréquentes au début de leur période de diffusion, tandis que les individus bleu-vert dominent dans la seconde moitié du Ier siècle.

### 3.3.3. Le verre de la phase 1.2

Une dizaine de fragments d'au moins trois individus ont été mis au jour dans deux US (360 et 378) de la phase 1.2 (60-70 apr. J.-C.). Malgré la faiblesse numérique de ces éléments, la présence dominante des teintes vives se remarque, avec 6 fragments bleu outremer, vert émeraude et bleu opaque, contre quatre fragments en verre bleu-vert et l'absence totale de verre incolore. Tous sont en verre soufflé à la volée.

Les seuls individus identifiables sont deux panses de balsamaires de type Isings 6/8 (pl. 56, n° 1) et 8 (M360V52). Très fréquents dans tout l'Empire, ces petits récipients dévolus à la conservation des substances cosméto-pharmacologiques sont présents dans les habitats, mais sont, plus généralement, retrouvés, en grande quantité, dans les ensembles funéraires ou les contextes thermaux. À Lyon, le type Isings 6/8 est diffusé à partir de Tibère, jusqu'à la fin du Ier siècle, tandis que le type 8, apparu à la même époque, domine dans la deuxième moitié du Ier siècle et perdure jusqu'au début du IIe siècle (Robin, Silvino 2009) La fabrication locale de ces deux formes est attestée dans l'atelier de la Montée de la Butte (Motte, Martin 2003), entre 40 et 80 de notre ère. Un dernier fragment, en verre soufflé, vert émeraude (M360V50) appartient à un fond apode, trop fragmentaire pour être attribué à une forme.

### 3.3.4. Le verre de la phase 1.3

La majorité du mobilier en verre (91 fragments et 28 NTI) est issue de niveaux de la phase 1.3 (fin Ier siècle). Contrairement à la phase précédente, le verre de couleur vive est absent, à l'exception d'un pied annulaire, blanc opaque. Le verre bleu-vert est largement représenté (44 ex.), à part presque égale avec le verre incolore (37 ex.), qui se développe à partir de l'époque flavienne. Le verre verdâtre ou jaune reste marginal, avec neuf fragments. Le verre soufflé est toujours largement dominant (54 ex.), tandis que la technique du moulage perdure, notamment grâce à l'apparition des productions en verre moulé

incolore. Bien que plus répandue au cours du Ier siècle et en déclin à partir de la fin de celui-ci, les décors obtenu par soufflage dans un moule sont encore au nombre de quatre (20 fragments) et cinq occurrences de bouteilles à section carrée ont été mis au jour.

Huit coupes ont été inventoriées, dont trois sont des coupes côtelées, Isings 3, déjà présentes dans la phase 1.1 (M135V10, M342V47 pl. 55, no 2, M158V20). Deux bords (M141V13, M187V24 pl. 55, no 3) en verre bleu-vert possèdent une lèvre arrondie et déversée, caractéristique des coupes Isings 42a. Ces dernières sont connues à travers tout l'Empire entre la deuxième moitié du Ier et le IIIe siècle apr. J.-C., mais semblent particulièrement fréquentes en Narbonnaise. D. Foy et M.-D. Nenna soulignent, en effet, leur forte présence en basse vallée du Rhône (Foy, Nenna 2003), tandis que J. Roussel-Ode dénombre 114 coupes Isings 42a pour la moyenne vallée du Rhône (Roussel-Ode 2014). À Lyon, cette forme se retrouve de façon récurrente aussi bien dans des contextes funéraires que domestiques (Robin 2012). Cette fréquence amène à envisager une production locale, dans le sud de la France, mais leur fabrication dans les ateliers lyonnais n'est pas assurée (Robin 2008). Plus tardifs, trois coupes et plats en verre moulé, incolore, ont également été mis au jour. Un exemplaire n'est connu que par un fragment de fond (M292V38). Le second se compose d'un pied bas et d'une panse tronconique, haute (pl. 55, no 4). Son faible diamètre l'identifie comme une coupe, mais l'absence de bord ne permet pas de le rattacher à un type précis. Le dernier individu (pl. 55, no 5) est un plat, à panse basse et bord arrondi, souligné d'une rainure externe, de type AR 20.2. À Augst, B. Rütti date cette forme entre le milieu du Ier et le milieu du IIIe siècle. Mais, si quelques exemplaires sont recensés dans des contextes antérieurs à 70-80, les productions en verre moulé, incolore ne se développent réellement qu'à partir de l'époque flavienne.

Les gobelets sont en nombre égal avec les coupes (8 ex.). Si un exemplaire de type Isings 12 (pl. 55, no 6) appartient aux productions en déclin à la fin du Ier siècle, les sept autres sont caractéristiques de la charnière entre le Ier et le IIe siècle de notre ère. Un bord droit, orné de stries externes appartient à un gobelet cylindrique, Isings 12. Ces gobelets sont datés du règne d'Auguste aux Flaviens, par C. Isings et à la fin du Ier siècle, par B. Rütti. Extrêmement répandus tant en Orient qu'en Occident, ces bols ont sans aucun doute fait l'objet de productions régionales, dans divers ateliers disséminés à travers l'Empire. Leur production est attestée dans l'atelier de la Montée de la Butte, à Lyon (Motte, Martin 2003). Six fragments, d'au moins quatre gobelets se rattachent à des vases à boire de type Isings 34 (M187V25, M206V.29, M207V30, M331V44 pl. 55, no 7). C. Isings les date entre le milieu du Ier et le IVe siècle, tandis que B. Rütti propose une datation plus restreinte, mais plus précoce entre Tibère-Claude et le IIe siècle. Bien recensés dans toutes les provinces occidentales, ces gobelets ont été produits dans divers ateliers, dont celui de la Montée de la Butte, à Lyon. Un bord, en verre incolore, se compose d'une lèvre coupée et polie et d'une panse renflée, ornée de larges dépressions, caractéristiques du type Isings 32 (pl. 55, no 8). Ces gobelets sont répandus entre le Ier et le début du IIe siècle, à travers tout l'Empire et diverses officines sont à envisager. En Gaule, ils sont recensés à Rodez (Marty 2009), à Lyon

(Robin 2012), dans la moyenne vallée du Rhône (Roussel-Ode 2013) et le sud de la France (Foy, Nenna 2003).

Un gobelet tronconique, haut, à bord coupé et fond apode, de type Isings 31 a été recueilli dans l'US 192 (pl. 56, n° 9). Ce type de gobelet se caractérise par son décor d'amandes en relief, soufflé dans un moule. Celui-ci comprend de nombreuses variantes, dont une ornée d'amandes simples, en quinconce et disposées dans une résille losangique, à laquelle se rattache l'exemplaire de l'US 192. Cette variante est principalement diffusée dans les régions septentrionales d'Occident (Hanut 2010), ainsi que dans l'Est, le Nord (Arveiller, Vanpeene 2010) et le Centre de la Gaule (Moirin, Simon 2010). Anecdotique en Narbonnaise (Fontaine, Roussel-Ode 2010) et en Italie du nord, elle est toutefois recensée à Lyon (Robin 2012) et dans la *villa* des Vernes, à la Boisse (Silvino et al. 2011). C. Isings place la datation de ces gobelets dans la seconde moitié du Ier siècle, tandis que B. Rütti propose de l'étendre jusqu'au règne de Trajan. Les fragments lyonnais sont issus de niveaux datés des Flaviens au début du IIe siècle. Enfin, un bord à lèvre arrondie et panse cylindrique, en verre bleu-vert se rapproche des bols de type Isings 85 (pl. 55, n° 10). Ces derniers sont très connus et extrêmement répandus dans leur version incolore, entre le milieu du IIe siècle et le troisième quart du IIIe siècle. Cependant, quelques exemplaires existent en verre naturel ou de teinte claire. Nettement moins fréquents, leur datation semble également plus large que celle de leurs homologues incolores. Ainsi, trois gobelets ont été découverts à Olbia (Fontaine 2006), dans un contexte de 60-80 et à Fréjus, dans les couches d'abandon du camp d'Aggrippa (Price, Cottam 2009), datées des années 65-75. Deux exemplaires complets ont été mis au jour dans une inhumation de la fin du IIe - début IIIe siècle, de la nécropole de Pont-l'Evêque, à Autun (Labaune 2008). On notera également que C. Isings cite, pour son type Isings 85a, des découvertes du Ier siècle, sans mentionner leur couleur.

Les formes fermées sont anecdotiques et ne comptent que 5 fragments, d'au moins deux bouteilles à section carrée, Isings 50 (M150V17, M206V28).

Outre la vaisselle, les soins du corps et la toilette sont représentés par deux vases pour les produits cosmétiques ou médicinaux. Une panse en goutte, à fond plat (pl. 55, n° 11) se rattache au type Isings 6/8, très fréquent à Lyon et déjà recensé dans la phase 1.2. Un fond, soufflé dans un moule d'un motif de cercle inscrit dans un carré, appartient à un flacon de type Isings 84, appelé « bouteille Mercure » (pl. 55, n° 12). Ces récipients se composent d'une panse à section carrée, d'un long col et sont souvent munis d'une marque sous leur fond (Foy, Nenna 2006, 2011). Leur production commence à l'époque flavienne et perdure jusqu'au IIIe siècle.

Enfin, un fragment de panse à décor végétal, soufflé dans un moule pourrait se rattacher à la catégorie des récipients de toilette (pl. 55, n° 13). Trop fragmentaire pour permettre de restituer sa forme, ce récipient possédait une panse cylindrique, aux parois très droites. Un parallèle au décor

totalement identique a été découvert dans le golfe de Fos (Fontaine 2012). Ce dernier est attribué à une pyxide et s'inscrit dans une série de petits pots à décor végétaux dont plusieurs exemplaires sont conservés au Corning Museum (Whitehouse 2001, n° 500-502) : ils se composent d'une petite panse cylindrique, de faible diamètre (5-6 cm), ornée d'un décor végétal de rinceaux, sur les deux-tiers inférieures de la panse et se déroulant sur tout son pourtour. Aucune des trois pièces du Corming Museum ne portent cependant de décor identique à celui des fragments de l'US 120 et du Golfe de Fos. De plus, les décors d'inspiration végétale sont appliqués à des récipients très divers : pyxides, gobelets, cruches, etc... un gobelet cylindrique du Corning Museum (Whitehouse 2001, n° 490) porte également un décor de branchage se déroulant sur tout son pourtour, dans le bas de sa panse. Bien que non identique, il procède de la même inspiration végétale se développant horizontalement, de part et d'autre d'un axe central. En l'absence de forme restituable, l'identification du fragment de l'US 120 à une pyxide reste donc incertaine.

Quelques éléments de formes, trop fragmentaires pour être attribués à un type précis complètent cet ensemble : une panse à dépressions (M192V27), un pied annulaire, en verre soufflé, blanc opaque (pl. 55, n° 14), un fond apode, orné de cercles concentriques et d'un départ de panse côtelée (pl. 55, n° 15), deux bords à lèvre arrondie (M179V23) et ourlée (M353V48), un pied annulaire (M342V45).

### 3.3.5. Le verre de la phase 1.4

La phase 1.4 n'a livré que 3 fragments, dont un pied en verre moulé, vert, une panse et un bord bleu-vert. Celui-ci (pl. 55, n° 16) possède une lèvre repliée en bandeau et un petit diamètre (3,8 cm) qui le rapprochent de quelques exemplaires de petits pots à panse globulaire, identifiés sous le type plus général AR 117. Son diamètre extrêmement réduit invite toutefois à le classer parmi les récipients de toilette. Quelques occurrences sont connues dans les habitats lyonnais (Robin 2012), à Nîmes (Raux 2010), à Clermont-Ferrand, Sainte-Colombe (Colombier-Gougouzian 2014) ou à Avenches (Bonnet-Borel 1997) et Augst (Rütti 1991).

### 3.3.6. Le verre de la phase 1.5

Un seul bord est issu d'un niveau de la phase 1.4 (pl. 55, n° 17). Il s'agit d'un bord à lèvre arrondie et panse cylindrique, de type Isings 85/ AR 98.2. Ces bols, en verre incolore, constituent l'une des formes les plus courantes et les plus fréquentes dans tout l'Empire, entre le milieu du IIe et le troisième quart du IIIe siècle.

Aucun fragment de provient de la phase 1.6.

### 3.3.7. Le verre des phases 2 à 4

Pour la phase 2, trois fragments ont été mis au jour dans les US 52, 85 et 92 : un fragment plat, verdâtre, d'une vitre (M85V04) et deux fragments antiques, résiduels. L'un appartient à une bouteille à section carrée, Isings 50 (M52V02) et le second à un balsamaire (pl. 55, n° 18). La phase 3 n'a livré aucun fragment. Deux tessons d'une panse de bouteille (M213V31) et d'un pied annulaire, antiques, résiduels sont issus des niveaux de la phase 4.

### 3.3.8. Conclusion

L'opération du 22, rue Jarente a livré un mobilier en verre abondant et varié. Si la plupart des formes sont communes et peuvent être comparées à celles produites localement dans les ateliers lyonnais, quelques éléments plus rares, comme le décor soufflé dans un moule, le gobelet à décor d'amandes et de résille, le fond de bouteille Mercure ou le petit pot AR 117 se distinguent toutefois.

La répartition des catégories fonctionnelles est plus remarquable. Les coupes et les gobelets constituent l'essentiel du mobilier, mais, alors que les coupes dominent, en général, les contextes domestiques, surtout au Ier siècle, elles sont ici, à part égale avec les gobelets. Les cruches et les flacons, souvent sous-représentés car peu identifiables à l'état fragmentaire, sont ici totalement absents. Enfin, les récipients de toilette, très communs en contexte funéraire ou thermal, mais plus rares dans les habitats comptent plusieurs occurrences.

## 3.4. L'*instrumentum* *(Laure de Chavagnac)*

L'opération de fouille préventive menée au 22, rue Jarente (Lyon, 2e arr.) a donné lieu au prélèvement de 426 objets ou fragments d'objets (NR) représentant un NMI de 289 pour un poids total de 5,6 kg[66] (fig. 35). Ces éléments de petit mobilier ont été inventoriés individuellement ou par lots (notamment pour la clouterie). Il faut y ajouter environ 5 kg de scories et quelques fragments de parois de four (NR : 13) qui ont fait l'objet d'un inventaire différencié pour des raisons de lisibilité (fig. 36).

L'ensemble du petit mobilier métallique présente un important degré d'oxydation qui gêne souvent leur identification, particulièrement dans le cas des objets ferreux. Une partie du lot d'objets métalliques (28 individus) a été radiographiée afin de permettre leur détermination et, dans certains cas, de préciser leurs caractéristiques techniques. Cependant, plusieurs objets métalliques demeurent indéterminés ; le taux de détermination de l'ensemble du lot est de 90 % du NR.

Par ailleurs, plusieurs éléments en matériaux divers témoignent d'un passage au feu qui résulte d'un épisode d'incendie identifié sur le site.

L'écrasante majorité du petit mobilier se rapporte à l'occupation antique du site, à l'exception notable de quelques épingles à tête enroulée, dites « à bâtir » (NMI : 4), caractéristiques de l'époque moderne, et d'une plaque indéterminée en alliage cuivreux (cat. N° 72) vraisemblablement moderne qui figurent dans deux couches (US 17 et 19)[67].

### 3.4.1. Données qualitatives et quantitatives

#### 3.4.1.1. Matériaux

Sur les 426 objets ou fragments d'objets (NR), soit un NMI de 289 pour un poids total de 5,6 kg, les différents matériaux n'ont pas la même importance relative (fig. 35-36).

Le mobilier ferreux constitue l'essentiel du lot (soit 80,3 % du NMI total) avec 352 fragments (NR) pour un NMI de 232 objets et un poids total de 5 kg. La domination du mobilier en fer est due au nombre important d'éléments de clouterie et de quincaillerie.

Les éléments en alliage cuivreux sont moins nombreux : 51 restes (NR) pour un NMI de 34 et un poids total de 163,2 g. Ils ne représentent ainsi qu'environ 11,8 % du NMI total.

[66] La masse totale du lot ne tient pas compte de la clochette pyramidale et de sa probable chaîne de suspension en fer (US 94, cat. N° 163) qui n'ont pas pu être étudiées dans le cadre du Rapport (cf. *infra* 2.7).
[67] Ces objets n'apparaîtront donc pas dans les comptages relatifs aux catégories fonctionnelles de petit mobilier (cf. *infra* 2).

Si plusieurs objets métalliques peuvent être considérés comme archéologiquement complets, il faut tenir compte du fait que nombre d'entre eux appartiennent en fait à des éléments complexes plus importants, comme des meubles.

Un ensemble relativement important de 14 objets en os (NR=NMI) a également été découvert ainsi que cinq objets en fritte et en pâte de verre (NR=NMI) et deux éléments en plomb (NR=NMI). Enfin, il faut signaler la présence de deux objets lithique (NR=NMI).

| Matériaux | NR | NMI | % NMI | pds (g) |
|---|---|---|---|---|
| fer | 352 | 232 | 80,3 | 5049,0 |
| alliage cuivreux | 51 | 34 | 11,8 | 163,2 |
| os | 14 | 14 | 4,8 | 154,8 |
| pierre | 2 | 2 | 0,7 | 140,1 |
| verre / fritte | 5 | 5 | 1,7 | 4,1 |
| plomb | 2 | 2 | 0,7 | 130,1 |
| **total** | **426** | **289** | **-** | **5641,3** |

*Fig. 35 - Dénombrement du petit mobilier en fonction des matériaux.*

| Matériaux | NR | pds (g) |
|---|---|---|
| scories | 66 | 5093,7 |
| parois de four | 13 | 104,9 |

*Fig. 36 - Dénombrement des scories et fragments de parois de four.*

### 3.4.1.2. Fragmentation

Le mobilier en fer apparaît comme particulièrement fragmenté ; son taux de fragmentation est ainsi de 65,9 %. La masse moyenne des 352 fragments inventoriés (NR) est de 14,4 g. On peut constater la forte proportion de clous par rapport aux autres éléments liés au domaine immobilier (pentures et ferrures), qui, eux, sont quasiment absents. Les clous sont également très fragmentés ; leur masse moyenne est d'environ 12 g (NR : 285).

Le mobilier en alliage cuivreux est aussi fortement fragmenté avec un taux de fragmentation équivalent à celui du mobilier en fer (66,7 %). La masse moyenne des 51 fragments inventoriés (NR) atteint 3,2 g.

Le fort degré de fragmentation du mobilier métallique ainsi que l'extrême rareté des éléments de ferrure et de penture invitent à penser que le petit mobilier métallique présent sur le site est de nature détritique.

## 3.4.2. Analyse fonctionnelle

La répartition des éléments de petit mobilier découverts sur le site en fonction des domaines fonctionnels auxquels ils peuvent être rattachés (fig. 37) montre, outre la prépondérance des éléments de quincaillerie, l'importance relative des domaines domestique et personnel[68]. Un nombre important d'objets demeure indéterminé et certains éléments pouvant être rattachés à plusieurs domaines fonctionnels ont été classés dans une catégorie *varia*.

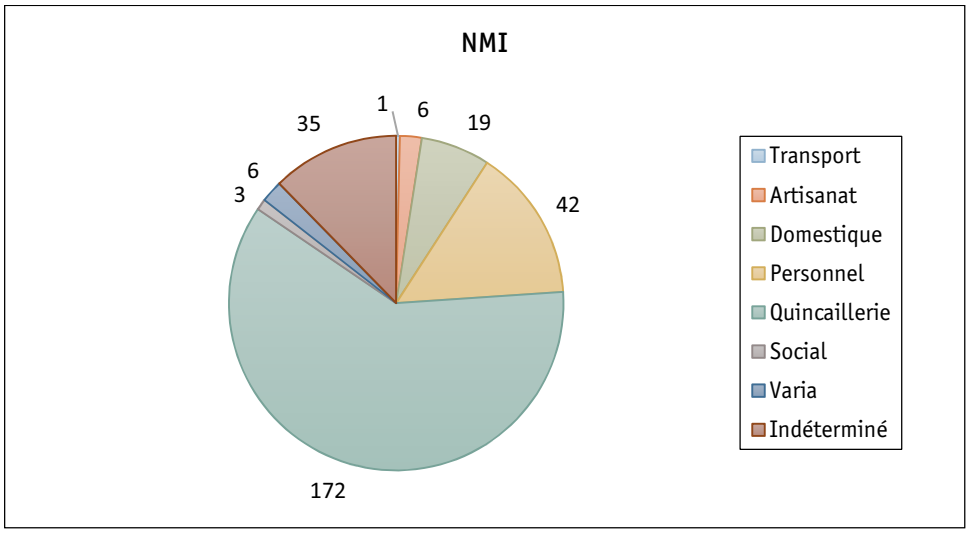


*Fig. 37 – Répartition et comptages du mobilier céramique par US et par phases.*

### 3.4.2.1. La quincaillerie et le domaine immobilier

#### Clouterie

Les éléments de quincaillerie, particulièrement la clouterie, sont prédominants sur le site avec un NMI équivalent à 172 (NR : 290), soit 61,4 % du NMI total du lot.

Les clous, largement dominants (NMI : 168), sont majoritairement de module intermédiaire (section de la tige comprise entre 4 et 8 mm). Ces éléments omniprésents, souvent qualifiés de clous de menuiserie, étaient destinés à l'assemblage d'éléments en bois. On remarquera la présence de deux exemplaires à tête en T (M80I10).

La très faible proportion de clous de gros module (section de la tige > 10 mm), employés pour la construction, est particulièrement notable.

[68] Ce graphique, et l'étude fonctionnelle dans son ensemble, excluent les objets issus des niveaux modernes. Ils sont donc basés sur un lot dont le NR est 421 et le NMI de 285.

De même, peu de clous de petit module (section de la tige < 4 mm) ont été conservés. Deux clous complets (M94I 21-22), mesurant respectivement 40 et 20 mm, à tige pointue de section carrée et à tête hémisphérique, peuvent être identifiés à des clous dits « de tapissier ».

### Autres éléments de quincaillerie

Parmi les autres éléments de quincaillerie présents sur le site, on peut identifier un probable crochet (M80I11), une virole (pl. 59, n° 5) et une tige en U de section rectangulaire (M175I65) identifiable à un crampon d'angle ou à un cerclage utilisé pour solidariser deux planches de bois. Un anneau circulaire fermé, auquel est attaché un piton destiné à être fixé dans la maçonnerie (M100I29), servait à attacher des éléments divers, le plus souvent la longe d'animaux (Guillaumet 2003 : 129).

Il faut sans doute également rattacher au domaine immobilier une longue tige de section indéterminée aux extrémités effilées (M61I 97).

### Huisserie

Un élément en fer coudé (pl. 57, n° 12) pourrait correspondre à un gond dont la patte-fiche était destinée à être scellée dans la maçonnerie tandis que la partie verticale recevait un nœud permettant la rotation de l'ouvrant.

### Serrurerie

Une clé (pl. 57, n° 11) à manche de section rectangulaire à sommet arrondi, repercé dans sa partie supérieure, et panneton perpendiculaire au manche pourvu de quatre dents tournées vers le haut, correspond à un type de serrures, dites laconiennes, fonctionnant par soulèvement (Guillaumet, Laude 2009 : 40-41). Il est toutefois difficile d'attribuer cet élément à la fermeture d'un meuble ou d'une porte.

### 3.4.2.2. Le domaine domestique (activités culinaires et ameublement)

La sphère domestique est représentée par 19 éléments (NMI) qui appartiennent aux catégories des activités culinaires et de l'ameublement.

#### Activités culinaires

Une cuillère/*cochlear* fragmentaire en os (pl. 57, n° 6) ne conserve que le départ de sa tige, de section circulaire, dont la jonction avec le cuilleron est matérialisée au dos de ce dernier par une pointe courte. Les *cochlearia* en os apparaissent dès la période augustéenne et deviennent plus fréquentes à partir du troisième quart du Ier siècle apr. J.-C. avant de se raréfier au profit des exemplaires métalliques dans la première moitié du IIe siècle apr. J.-C. (Schenk 2008 : 54). Ce type d'ustensile était employé pour la consommation d'aliments, notamment les coquillages et les œufs, mais a aussi pu servir à la préparation de cosmétiques ou d'onguents (Feugère 1994 : 163).

Par ailleurs, deux couteaux fragmentaires en fer peuvent être agrégés à cette catégorie fonctionnelle. Si ces outils sont d'un usage diversifié, ils ont notamment pu être utilisés pour la préparation et la consommation d'aliments.

L'un des deux exemplaires (pl. 57, n° 8) possède une lame de section triangulaire, à tranchant droit et dos droit à bout pointu et arqué, et une soie massive centrée.

Un élément massif de section quadrangulaire (pl. 57, n° 9) peut être identifié à une soie de couteau.

#### Ameublement

Plusieurs éléments en matériaux divers découverts sur le site sont attribuables à des coffres, coffrets ou petites armoires (NMI : 15).

Un élément de charnière à ailes en fer (pl. 56, n° 9), à bords convergents et comportant deux nœuds arrondis, était associé par le biais d'un axe commun à un autre objet similaire mais pourvu d'un seul nœud. Il possède un trou circulaire qui permettait sa fixation.

Une autre charnière (pl. 56, n° 10) est formée par deux plaques rectangulaires en alliage cuivreux dont une extrémité s'enroule autour d'un axe commun en fer afin de former des charnons et qui possèdent chacune deux trous de fixation circulaires placés dans les angles (diam. : 3 mm), dont seuls trois sont conservés. La superposition de deux épaisseurs de plaque en partie médiane, dont la cohésion est assurée par des rivets à tête circulaire plate (diam. : 5 mm), est due au mode d'élaboration par

enroulement de chacune des deux plaques qui constituent la charnière (Castella et al. 1999, type 2 : 357).

L'utilisation des charnières à ailes, en fer ou en bronze, pour assurer la jonction entre le corps et le couvercle des coffrets est bien attestée (Castella et al. 1999, type 1 : 357-359 ; Riha 2001 : 43-46, pl. 17-23). Des systèmes de charnière à ferrures en bande, semblables à notre exemplaire, façonnés en fer (Avenches, En Chaplix ; Castella et al. 1999, type 2 : 357-359) et en bronze (Augst ; Riha 2001 : 42-43, pl. 16, n° 228-230), sont également attestés pour la fermeture de coffrets.

Quatre têtes de clous en alliage cuivreux, hémisphériques (pl. 56, nos 2 à 4) et conique (pl. 56, no 5) à rebord plat, correspondent à des éléments décoratifs destinés à la fixation des garnitures métalliques de coffrets, notamment des plaques de serrure. La face antérieure de ces objets, creuse, a ainsi été remplie de plomb (ou d'étain) afin de permettre l'implantation d'une tige, souvent façonnée en fer (Riha 2001 : 73-81, pl. 48-49).

De même, une petite applique (pl. 56, no 1) en forme de visage d'enfant bachique, reconnaissable aux mèches de cheveux qui forment des toupets sur ses tempes et au corymbe placé au-dessus du front, conserve sur sa face arrière, creuse, le départ d'une tige de fixation de section circulaire. Ce type d'applique ornementale servait à la décoration de petits meubles tels que des coffrets. Des exemplaires similaires sont notamment connus dans les collections anciennes d'Augst (Riha 2001, pl. 3, n° 21, pl. 4, n° 25).

On peut également interpréter deux plaques fragmentaires de tôle d'alliage cuivreux comme des garnitures de coffrets : l'un des exemplaires (pl. 56, no 7) comporte un bord arrondi et deux trous de fixation circulaires, l'autre (pl. 56, no 6) est embouti pour former une cupule et conserve une perforation circulaire.

Une plaque en fer rectangulaire ajourée (pl. 56, no 8), aux extrémités amorçant une pliure, correspond peut-être à un élément ornemental destiné à un coffret ou à un autre type de meuble.

Le site a aussi livré trois cylindres courts (type Béal A XI, 2) de charnières en os (M148I129 ; pl. 56, nos 12-13), pourvus d'une ouverture circulaire latérale (diam. : 7-8 mm), et un élément long (type Béal A XI, 1 ; pl. 56, no 11) comportant deux ouvertures (diam. : 7 x 8 mm). Ces éléments, façonnés dans une portion d'os long d'épaisseur importante, présentent une cupule sur leur paroi interne qui résulte du forage des ouvertures et l'exemplaire n° 145 (pl. 56, no 12) conserve en outre un léger marquage préalable près de l'ouverture. Les deux extrémités des cylindres courts sont tournées tandis que l'une des bases du cylindre long est sciée et l'autre est tournée et soulignée par trois fines cannelures concentriques. L'exemplaire n° 160 (pl. 56, no 13) conserve des facettes de dressage qui laissent penser qu'il a pu être abandonné en cours de fabrication.

SERVICE ARCHEOLOGIQUE DE LA VILLE DE LYON
10, rue Neyret 69001 Lyon
téléphone 04 72 00 12 12

Ces objets composaient des systèmes de charnière associant des cylindres courts à des cylindres longs placés aux extrémités où une âme en bois placée à l'intérieur du dispositif permettait de relier alternativement les charnons au battant et au dormant du meuble par le biais de chevilles passant dans les ouvertures. Ils sont généralement attribués à des meubles à portes verticales (Béal 1983 : 102 ; Feugère, Prévot 2008 : 239-24). Des stries longitudinales et/ou transversales perceptibles à la surface de certains exemplaires (I129, I145) témoignent de leur rotation.

Les dimensions des exemplaires n$^{os}$ 129 et 160, dont la hauteur est de 32 et 36 mm et le diamètre de 25 et 30 mm, dépassent les dimensions moyennes attestées pour ce type d'objets à Lyon qui oscillent entre 19 et 26 mm pour la hauteur et 17 et 24 mm pour le diamètre (Béal 1983 : 110). Peut-être faut-il les attribuer à des meubles de taille importante ?

Les cylindres de charnière sont particulièrement fréquents de la deuxième moitié du I$^{er}$ siècle à la première moitié du II$^{e}$ siècle apr. J.-C. puis tendent à se raréfier jusqu'au III$^{e}$ siècle (Schenk 2008 : 84).

Un élément mouluré en os (pl. 59, n° 6) formant un angle, dont la partie supérieure comporte deux cannelures, correspond vraisemblablement à un placage ornemental destiné à un meuble. La face supérieure est bombée et présente un creux dans sa partie basse tandis que la face antérieure a été laissée brute et marque un ressaut.

### 3.4.2.3. Le domaine personnel (parure, accessoires vestimentaires, toilette)

Le site a livré 42 objets (NMI) pouvant être rattachés au domaine personnel, soit environ 15% de l'intégralité du lot.

#### Parure

Plusieurs perles sphériques côtelées (pl. 57, n° 15 à 18) façonnées en fritte[69] (dites « *Melonperlen* »), dont une seule est complète (pl. 57, n° 18), ont été découvertes sur le site. Leur hauteur varie de 7 à 14 mm et le diamètre des deux exemplaires les mieux conservés (I124, I131) est respectivement de 14 et 13 mm.

Ces éléments de parure, qui constituaient sans doute des colliers ou bracelets, étaient également pourvus d'une valeur apotropaïque. Par ailleurs, plusieurs découvertes archéologiques suggèrent

[69] La fritte est un agglomérat de grains de silice colorés par des oxydes de cuivre qui lui confèrent sa coloration bleu-vert. Cette matière est travaillée à l'état pâteux pour la fabrication de petits objets moulés (perles et amulettes).

qu'elles ont également pu être utilisées pour l'ornementation des harnais de chevaux (Artefacts, fiche PRL-4001)[70].

Les perles de ce type sont attestées en Gaule dans des contextes datés entre 15/20 et la fin du IIIe siècle (Artefacts ; Foy 2010 : 466). La série d'Augst (Suisse) illustre ce phénomène dans la mesure où elles apparaissent au début du Ier siècle et figurent avec une fréquence décroissante dans des contextes des IIe et IIIe siècle apr. J.-C. (Riha 1990, type 11.1.1 : 77, 80-82, pl. 33-35).

Une bague en fer à intaille (pl. 57, nº 13) peut être rapprochée du type 2a défini par H. Guiraud pour les exemplaires connus en Gaule (Guiraud 1989, type 2a : 181-185). L'anneau de section ovale s'élargit progressivement vers la partie supérieure et possède un épaulement convexe. La radiographie révèle la présence en partie sommitale de la bague d'une incrustation circulaire dont la corrosion ne permet pas de déterminer le matériau (pierre, pâte de verre, émail, métal). Elle appartient à un type très répandu en Gaule entre le Ier siècle et la première moitié du IIIe siècle apr. J.-C. (Guiraud 1989 : 181). Parmi les exemplaires découverts à Augst (Suisse), ceux qui sont stratigraphiquement datés figurent dans des contextes situés entre le règne de Claude et le milieu du IIIe siècle (Riha 1990, type 2.1.2 : 30-31, pl. 1-4). On remarquera que la tradition littéraire romaine attribue aux hommes le port exclusif des bagues et anneaux en fer (Riha 1990 : 29).

La fouille a également livré un petit élément en alliage cuivreux en forme de demi-cercle outrepassé, de section circulaire, dont les extrémités effilées sont légèrement orientées vers l'intérieur (pl. 57, nº 14). Cet anneau ouvert correspond vraisemblablement à un bijou : sans doute une boucle d'oreille filiforme (Riha 1990, type 6.2.5 : 72, pl. 31, nºs 712-713 ; Feugère 2009 : 153, fig. 49, n° 660) au vu de son faible diamètre (20 x 18 mm), davantage qu'un anneau qui ménagerait la possibilité de l'adapter à la taille du doigt (Riha 1990, type 2.32 : 46, pl. 15).

Un fragment de fût en os de section circulaire (pl. 57, nº 7), à renflement médian, est attribuable à une épingle. Des facettes de dressage et traces d'abrasion sont encore décelables sur la surface. Ces objets, très courants dans le monde romain, sont généralement rattachés au domaine de la coiffure féminine (Feugère, Prévot 2008 : 237).

Nous associons également à la catégorie des ornements individuels deux objets qui revêtent une forte dimension apotropaïque. Il s'agit en premier lieu d'une petite cage bouletée (pl. 57, nº 19) formée par trois anneaux filiformes superposés, reliés par des rayons formant ainsi six segments ajourés sur

[70] Un important lot de « perles en melon » a été découvert à Eysses (47) dans un dépotoir qui a également livré des objets liés au harnachement (Chabrié 2010, cité par A. Gilles et al. dans Artefacts, fiche PRL-4001). Une tombe de cheval découverte en Allemagne a aussi fourni un lot significatif de perles de ce type (tombe 3960 de Krefeld-Gellep, Pirling 1997, Taf. 125, cité par A. Gilles et al. dans Artefacts, fiche PRL-4001).

chaque face. Chacune des intersections présente un décor bouleté : 16 groupes de deux ergots sphériques sont placés en périphérie de chaque face et l'ouverture centrale comporte sept ergots d'un côté et huit de l'autre. Ces éléments sont généralement interprétés comme des amulettes ; la présence fréquente de ces objets en contexte funéraire et cultuel tend à renforcer cette hypothèse. Ils n'apparaitraient en Gaule qu'à partir de la période augustéenne (Demierre, Poux 2009 : 199-200) et leur fabrication est notamment attestée à Autun (Chardron-Picault, Pernot 1999 : 167, fig. 136).

Par ailleurs, un petit objet trapézoïdal à section en D qui tend à s'affiner (pl. 57, n° 2) constitue vraisemblablement la reproduction miniature, sous une forme stylisée, d'une hache à bois (Mouquin, Rossier 2011). La face bombée conserve une portion d'un décor de deux lignes parallèles de perles estampées qui se poursuivait probablement le long des bords.

Il faut sans doute également rapprocher de cette catégorie d'objets à caractère prophylactique, une feuille de tôle de bronze repliée en triangle (M174I138) dont la radiographie a montré qu'elle renfermait une masse circulaire plus dense, peut-être une monnaie ?

### Accessoires vestimentaires

Un lot de 21 clous de chaussures (M94I23) agglomérés par la corrosion, dont certains sont complets, témoigne de la présence de chaussures dont les composants en matériaux périssables ont disparu. Ces clous de petite taille, bien reconnaissables, présentent une tête hémisphérique et une courte tige recourbée dans leur partie inférieure (Castella et al. 1999 : 329).

### Toilette et soins du corps

Le site a livré un ensemble relativement important (NMI : 11) d'objets relatifs à la toilette et aux soins du corps.

Outre un fragment de miroir en alliage cuivreux (pl. 58, n° 7) extrêmement altéré, dont les restes de décor oculé suggèrent une appartenance au groupe X de G. Lloyd-Morgan, plusieurs objets se rapportent à la toilette.

Une cuillère à cuilleron en forme de goutte allongée (pl. 58, n° 5), à profil en V peu profond, placé dans le prolongement du manche, appartient à un type d'objets qualifié de « cuillères à parfum » (Béal 1983, type A XXIV, 2a : 245-246, pl. 44, 46 ; Schenk 2008 : 41, fig. 107, n° 381). Elles étaient probablement utilisées pour l'extraction, facilitée par leur petite taille, d'onguents, cosmétiques ou parfums de balsamaires, pour leur mélange et leur application, ainsi que pour le retrait des cosmétiques

SERVICE ARCHEOLOGIQUE DE LA VILLE DE LYON
10, rue Neyret 69001 Lyon
téléphone 04 72 00 12 12

de la peau (Vigier 2012 : 200-201, pl. 106-115). Les cuillères dites à parfum sont particulièrement fréquentes dans le monde romain aux Ier et IIe siècles apr. J.-C. (Schenk 2008 : 41).

Un corps fragmentaire de pyxide cylindrique (pl. 58, nº 1), plus haute que large, appartient au type des pyxides à corps cylindrique et couvercle débordant défini par J.-Cl. Béal et M. Feugère (Béal, Feugère 1983, type 1a). Les pyxides de ce type apparaissent à l'époque augustéenne et ne semblent pas dépasser la fin du Ier siècle apr. J.-C. (Béal, Feugère 1983 : 119 ; Schenk 2008 : 107). Ces petits récipients, généralement rattachés au *mundus muliebris*, contenaient des fards et onguents ou du petit matériel, notamment de couture (Schenk 2008 : 105-109).

Deux objets fragmentaires en fer de section plate (pl. 58, nos 8 et 9), formant une courbure, pourraient correspondre à des segments de *ligula* de strigile.

D'autre part, une anse mobile en forme de D, de section circulaire, dont les extrémités, tournées vers l'intérieur, sont ornées de trois moulures, est attribuable à un bassin (Kappeller 2003 : 89). Ses extrémités filiformes étaient insérées dans un tube, disparu, qui permettait la soudure de l'anse sur la panse du bassin. Ces récipients ouverts et peu profonds, souvent pourvus d'anses ou de poignées, étaient utilisés pour le service et la présentation des aliments mais également pour des ablutions dans le cadre de la toilette (Kappeller 2003 : 88). Les éléments de bassin connus à Lyon figurent tous dans des contextes datés du Ier siècle apr. J.-C. (Guichard-Kobal 2012 : 56).

Plusieurs instruments ont pu être employés, entre autres usages possibles, pour l'élaboration et l'application d'onguents ou de substances pharmaceutiques sur le corps voire dans un contexte chirurgical. Un instrument pourvu d'une palette circulaire plate (pl. 58, nº 3) placée dans le prolongement de la tige, ornée d'incisions sur au moins une de ses portions et de moulures, a pu être employé pour l'application de cosmétiques mais a aussi pu connaître un usage médical, notamment pour le soin des yeux (Vigier 2012 : 196).

Une cuillère-sonde (pl. 58, nº 2) à cuilleron allongé à profil en U et manche lisse, de section circulaire, à extrémité olivaire (Riha 1986, variante E : 69-70) a également été découverte sur le site. La jonction entre le cuilleron et le manche est soulignée par une série de moulures. Ces instruments doubles ont pu servir pour la préparation et l'application de cosmétiques, de préparations pharmaceutiques voire de pigments ainsi que dans un contexte chirurgical (Vigier 2012 : 178).

Il faut y ajouter l'extrémité en forme de sonde d'un instrument indéterminé (pl. 58, nº 4) dont seuls un segment de la tige de section circulaire, très fine, et la partie olivaire sont conservés.

Enfin, une tablette à broyer rectangulaire (pl. 58, nº 10), fragmentaire, probablement en schiste, qui présente une cupule due à son utilisation au centre de sa face active, a pu être utilisée pour

l'élaboration de fards, d'onguents ou de préparations pharmaceutiques (Riha 1986 : 43-49, pl. 18-24 ; Vigier 2012 : 191-194). Le site a également livré un fragment de petit mortier bas en marbre blanc (pl. 58, n° 11), à paroi arrondie et bord et fond plats. L'utilisation de ce type de mortiers de petite taille pour des préparations médicinales est notamment attestée par les découvertes de la Maison dite du Médecin à Rimini[71] (De Carolis 2009).

### 3.4.2.4. Le domaine social (jeu / comptage, écriture)

Seuls trois éléments (NMI) illustrent le domaine social.

#### Jeu / comptage

Un jeton en os (pl. 57, n° 4), circulaire à faces lisses (Béal 1983, type A XXXIII, 2 : 286-289, pl. 50, 53 ; Schenk 2008 : 71-72, fig. 122), et un autre exemplaire en verre opaque bleu foncé (pl. 57, n° 3), circulaire et plano-convexe (Foy 2010 : 458-461) ont été découverts sur le site. Ces objets, d'usage courant à l'époque romaine et qui apparaissent tant en contexte d'habitat que funéraire, sont d'interprétation délicate. Ils peuvent en effet être considérés comme des éléments de comptage (*calculi*) mais aussi comme des accessoires de jeu qui attestent de la pratique des jeux de table (Feugère, Prévot 2008 : 241). Le jeton en os appartient à un type simple, fréquent dans les provinces occidentales entre le I^er^ et le III^e^ siècle apr. J.-C. Les jetons de ce type sont attestés à Avenches (Suisse) dès l'époque tibérienne mais y sont particulièrement fréquents au début de la deuxième moitié du I^er^ siècle apr. J.-C. puis deviennent rares aux II^e^ et III^e^ siècles apr. J.-C. (Schenk 2008 : 71-72).

#### Écriture

Un stylet fragmentaire en fer (pl. 57, n° 10) à corps de section circulaire et palette rectangulaire correspond probablement aux types 1 ou 2 définis par W. H. Manning (Manning 1985). Sa forme se rapporte à des types que V. Schaltenbrand Obrecht situe au Haut-Empire, soit entre 30 av. et 70 apr. J.-C., pour la série d'Augst (Schaltenbrand Obrecht 2012 : 101-103, fig. 92)[72]. Ces instruments servaient à écrire sur une tablette de cire : la pointe traçait les caractères tandis que la palette sommitale permettait d'effacer (Bozic, Feugère 2004 : 28-31).

[71] Nous remercions ici E. Vigier, Doctorante à l'Université Lyon 2, pour ses conseils précieux concernant l'*instrumentum* de toilette et de soin du corps.
[72] L'état de conservation du stylet ne permet pas de déterminer si la pointe était ou non séparée du fût.

### 3.4.2.5. Le domaine artisanal

En plus de 5 kg de scories, quelques objets (NMI : 6) illustrent probablement la pratique d'activités artisanales sur le site.

#### Travail du textile

Une aiguille fragmentaire en os (pl. 58, nº 5), conservant le départ d'un chas, présente un décor à la réserve de bande torsadée d'aspect rosâtre alternant avec une bande incolore[73]. Cette particularité est attestée pour d'autres objets en os, notamment une aiguille de type Béal A XIX, 9 conservée à Lyon (Béal 1983, n° 437 : 172, pl. 32).

Une petite aiguille en alliage cuivreux (MHSI157), à chas rectangulaire allongé, est malheureusement non stratifiée.

#### Métallurgie des alliages cuivreux

Deux éléments informes en alliage cuivreux (M106I121 ; M121I123), très denses, correspondent probablement à des coulures liés à la métallurgie des alliages cuivreux.

#### Métallurgie du fer

Plusieurs scories ferreuses et argilo-sableuses (NR : 66, pds : 5,1 kg), ainsi que quelques fragments de parois de four (NR : 13, pds : 104,9 g) apparaissent sur le site. Il s'agit essentiellement d'éléments erratiques, présents à un ou deux exemplaires, à l'exception des niveaux de remblais US 154-159 et 378 qui fournissent des lots conséquents de scories ferreuses (NR respectifs : 30 et 18), dont la majorité à morphologie en calotte. Ce type de scories, associé à la présence de scories ferreuses présentant une autre morphologie et de fragments ténus de parois de four (NR US 154 : 2 ; NR US 378 : 1), traduit probablement la proximité d'une activité de métallurgie du fer à son stade de post-réduction (Fluzin et al. 2000 ; Serneels 1998).

Un fil de section indéterminé, replié plusieurs fois sur lui-même (M378I110), correspond peut-être à une réserve de matière et un fragment de tige (M28I4) pourrait être une chute de découpe[74].

[73] Ce décor a été réalisé par enroulement d'un lien en matériau organique autour du fût puis par teinture de l'objet avec un pigment vraisemblablement rouge à l'origine, faisant ainsi apparaître une bande spiralée colorée contrastant avec le matériau brut dont la couleur naturelle a été préservée par le lien.
[74] Ces éléments indéterminés ne figurent pas dans le décompte des objets associés aux activités artisanales.

### Tabletterie

Deux déchets osseux isolés renvoient au travail de l'os. Il s'agit de portions de diaphyses aux extrémités sciées (M154I136 ; M342I151), vraisemblablement rejetées lors de l'ajustement en longueur de la matrice osseuse, dont la surface externe présente des facettes d'épannelage.

## 3.4.2.6. Le domaine du transport

Parmi les éléments de clouterie en fer, nous avons individualisé un petit clou à collet en forme de "clé de violon" et lame de section rectangulaire, refoulée à son extrémité (M186I71), qui correspond à un clou de ferrure (Guillaumet 2003, type 2 : 51). Ce type d'éléments était destiné à ferrer les chevaux et les ânes : le collet était inséré dans l'étampure du fer tandis que la lame était rivetée sur le sabot par refoulement ou retournement de son extrémité, l'affilure, sur le côté du sabot.

## 3.4.2.7. *Varia* et *incerta*

### *Varia*

Plusieurs éléments (NMI : 6) ne peuvent pas être rattachés à une catégorie fonctionnelle spécifique dans la mesure où ils ont pu connaître plusieurs usages qui ont d'ailleurs pu coexister.

Deux anneaux en alliage cuivreux ont pu avoir des fonctions diverses, notamment pour des éléments d'ameublement ou de luminaire. L'un d'entre eux, de section circulaire, présente des extrémités fortement désaxées l'une par rapport à l'autre (pl. 59, n° 7). L'autre exemplaire (pl. 59, n° 8), fermé, de section circulaire, comportant deux séries de moulures annulaires juxtaposées, pourrait correspondre à un anneau à extrémités nouées.

Une petite clochette de forme semi-ovoïde (pl. 57, n° 1), pourvue d'une anse de forme hexagonale à cupule sommitale, comportait un battant en fer (dont de probables fragments sont préservés à l'intérieur) qui était fixé au corps de la clochette par un orifice visible près de l'anneau de suspension (7 x 5 mm). Des clochettes de ce type figurent dans des contextes datés entre 15 av. et au-moins la fin du Ier siècle apr. J.-C. (Feugère et al., Artefacts, fiche CLT-4001 ; Nowakowski 1988, type C : 78-80).

Ces instruments sonores avaient sans doute des fonctions diverses : ils pouvaient être fixés aux colliers et harnais d'animaux (Feugère 2009 : 169), mais revêtaient également une dimension apotropaïque comme en témoigne leur présence fréquente en contexte funéraire (Schmitt et al. 2010 :

fig. 22, n° 10) et cultuel (Monteil 2009 : 179-180, fig. 24, n° 1). Des clochettes figurent ainsi dans la composition de *tintinnabula* tel que celui de la *Via dell'Abbundanza* à Pompéi qui a toutefois probablement connu une restauration abusive à l'époque contemporaine (*Pompéi. Un art de vivre* 2011 : 183-184).

L'un des niveaux de démolition consécutif à l'incendie mis en évidence sur le site a également livré une clochette en alliage cuivreux de grandes dimensions (pl. 60) à base quadrangulaire munie de quatre ergots et possédant une attache de suspension arrondie (Nowakowski 1988, type B : 77-78). Des fragments du battant en fer étaient conservés à l'intérieur. La clochette était associée à une masse ferreuse très oxydée correspondant très probablement à une chaîne de suspension[75]. Les occurrences connues dans le monde romain montrent que ce type est particulièrement fréquent entre l'époque augustéenne et le règne de Claude (Gilles A. et al., Artefacts, fiche CLT-4002).

Plusieurs clochettes de ce type découvertes à Pompéi, dans la Maison du Ménandre, en association avec un pendant de harnais et un chariot à deux roues suggèrent qu'il pouvait s'agir d'éléments de harnachement (Allison 2006, pl. 44, cité par Gilles A. et al., Artefacts, fiche CLT-4002).

### Éléments indéterminés

Parmi les éléments qui n'ont pu être identifiés (NMI : 35), plusieurs objets se distinguent particulièrement.

Un objet en fer formant une sorte d'anneau ouvert (pl. 59, n° 3), ne peut pas être interprété comme un bijou (bague voire boucle d'oreille) dans la mesure où sa section, grossièrement circulaire, s'épaissit très fortement à l'une de ses extrémités.

Un autre élément indéterminé en fer (pl. 59, n° 4) comporte une tige courte de section carrée et un corps rectangulaire de section trapézoïdale.

Deux éléments pondéreux en fer sont d'aspect comparable. Le premier (pl. 59, n° 1), de forme grossièrement trapézoïdale, présente une base triangulaire et un sommet rectangulaire tandis que le second (pl. 59, n° 2), également trapézoïdal, ne permet pas d'individualiser de base plane. Ils sont peut-être à rapprocher du domaine artisanal.

[75] Ces deux objets, très instables, ont été prélevés en bloc sur le terrain et confiés au Laboratoire municipal de Vienne (CREAM) pour radiographie et stabilisation. Ils n'ont donc pas pu être étudiés ni dessinés dans le cadre du rapport final d'opération et nous leur avons attribué un NR fictif de deux, correspondant à un NMI également de deux.

### 3.4.3. Éléments de synthèse chronologique

L'examen de la distribution relative du petit mobilier en fonction des différentes phases antiques identifiées sur le site révèle en premier lieu un net déséquilibre en faveur de la phase 1.3 (fig. 38-39). Il est également possible de faire quelques observations fonctionnelles sur les catégories d'objets présentes dans chaque phase. Comme exposé plus haut (cf. *supra* Analyse fonctionnelle), seul le petit mobilier antique est ici pris en compte : les comptages s'appuient donc sur un NMI de 285.

| Phases | Matériaux | NR | NMI | % NMI |
|---|---|---|---|---|
| **1.1** | fer | 1 | 1 | 0,3 |
| **1.2** | fer | 50 | 32 | |
| | alliage cuivreux | 4 | 4 | |
| | os | 1 | 1 | |
| | **total** | **55** | **37** | 13,0 |
| **1.3** | fer | 251 | 164 | |
| | alliage cuivreux | 34 | 19 | |
| | pierre | 2 | 2 | |
| | os | 11 | 11 | |
| | verre | 3 | 3 | |
| | **total** | **301** | **199** | 69,8 |
| **1.4** | fer | 32 | 20 | |
| | alliage cuivreux | 5 | 3 | |
| | verre | 1 | 1 | |
| | **total** | **38** | **24** | 8,4 |
| **1.5** | fer | 12 | 9 | |
| | plomb | 2 | 2 | |
| | **total** | **14** | **11** | 3,8 |
| **1.6** | fer | 6 | 6 | |
| | alliage cuivreux | 1 | 1 | |
| | os | 1 | 1 | |
| | **total** | **8** | **8** | 2,8 |

*Fig. 38 – Répartition du petit mobilier antique par phases et matériaux.*

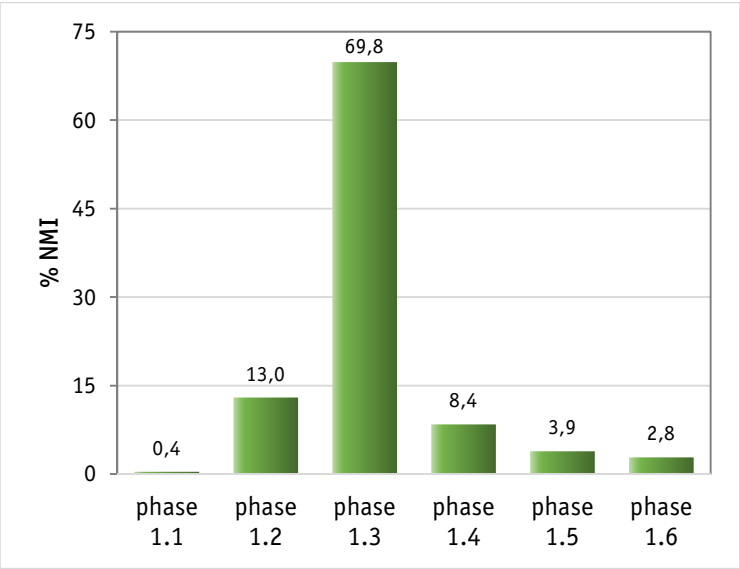


*Fig. 39 – Répartition du petit mobilier antique par phases (pourcentage du NMI).*

### 3.4.3.1. Phase 1.2 (60-70 apr. J.-C.), viabilisation du site

La phase 1.2 livre relativement peu de petit mobilier (environ 13 % du NMI total), essentiellement constitué de clous en fer (46 NR) et d'éléments divers appartenant aux domaines domestique et personnel qui figurent en position détritique dans des niveaux de remblais. De même, un lot important de scories (18 NR), ferreuses et argilo-sableuses, figure dans le niveau de remblai US 378. On remarquera la présence conjointe dans cette même US 378 d'un instrument de toilette à extrémité lenticulaire (pl. 58, nº 3) et d'une probable hache miniature (pl. 57, nº 2).

### 3.4.3.2. Phase 1.3 (70-90 apr. J.-C.), la première *domus*

La phase 1.3 livre à elle seule près de 70 % du lot de petit mobilier du site, soit 301 restes équivalant à un NMI de 199.

Les nombreux niveaux de remblais qui précèdent la mise en place de la première *domus* sont particulièrement riches en petit mobilier. On y trouve un grand nombre d'éléments de quincaillerie en fer (111 NR) ainsi que des éléments de meubles et objets liés à un environnement domestique et à des activités artisanales de faible ampleur (aiguille en os M174I155 ; déchets de tabletterie, M154I136, M342I151). Des scories (42 NR) y apparaissent aussi de manière erratique, à l'exception des niveaux de remblais US 154-158 qui en livrent des lots importants (30 NR). Il est notable que plusieurs objets liés aux soins du corps (13 NR) ainsi qu'à la parure (5 NR) proviennent de ces niveaux[76]. À l'image d'une petite clochette en bronze (pl. 57, nº 1), deux objets appartenant à cette dernière catégorie revêtent également une dimension prophylactique (cage bouletée pl. 57, nº 19; amulette ? M174I138). Ces objets remobilisés proviennent vraisemblablement de couches de destruction de bâtiments situés à proximité du site et reflètent ainsi les activités, essentiellement domestiques, qui y avaient lieu. La relative importance des objets liés aux soins du corps et à l'ornement personnel indiquent peut-être qu'ils proviennent originellement d'un contexte thermal (cf. étude du verre). Ce type de remblais contenant beaucoup de petit mobilier a été mis en évidence sur le site voisin de la rue Bourgelat (Bertrand et al. 2011 : 160-172).

Les niveaux d'incendie qui viennent clore cette phase d'occupation ont piégé des objets qui fournissent des indices sur les activités qui avaient lieu sur le site lors de sa destruction. Les nombreux clous en fer (70 NR) témoignent de l'effondrement de bâtiments en partie construits en bois. Les autres objets présents dans ces couches d'incendie sont des instruments (manches M94I25 et M100I30 ; couteau pl. 57, nº 9), des éléments constitutifs de meubles (clou décoratif en bronze pl. 56, nº 2 et charnière en os pl. 56, nº 11) et une clé en fer (pl. 57, nº 11) qui évoquent des activités domestiques. Un

[76] Trois objets de toilette et de parure sont rassemblés dans le niveau de remblai 174 : pyxide en os n° 139, mortier en marbre n° 140, amulette ? n° 138.

lot important (21 NMI) de clous de chaussure en fer (M94I23) et une boucle d'oreille filiforme en bronze (pl. 57, n° 14) rappellent également la fréquentation humaine de ces bâtiments.

Par ailleurs, plusieurs éléments découverts dans les niveaux d'incendie des bâtiments situés à l'ouest évoquent la présence d'équidés et viennent ainsi renforcer leur interprétation comme des communs à usage fonctionnel. Un anneau pourvu d'un piton (M100I29) servait très probablement à attacher des animaux. Un clou de ferrure (M186I71) provenant des mêmes niveaux atteste quant à lui de la présence de chevaux ou d'ânes. La clochette à ergots en bronze, encore pourvue de sa chaîne de suspension en fer, qui a été découverte sur le sol incendié 94 (pl. 60), peut elle aussi, au vu des associations fonctionnelles connues, être interprétée comme un élément de harnachement. On peut donc suggérer un usage d'une partie de ces bâtiments ouest comme écurie.

### 3.4.3.3. Phase 1.4 et 1.5 (IIe-IIIe siècles), réfections de la *domus*

Ces phases de réfection de la *domus,* rassemblent respectivement 38 et 14 restes, pour environ 8 % et 4 % du NMI global, soit, à elles deux, environ 12 % du *corpus* de petit mobilier.

Il s'agit, comme dans le cas de l'état 1.2, en grande partie d'éléments de quincaillerie en fer (37 NR) et d'objets fragmentaires se rattachant à l'équipement personnel (accessoires vestimentaires et parure) ainsi qu'à l'environnement domestique. Plusieurs éléments correspondent ainsi à des décors de coffrets : une plaque décorative (pl. 56, n° 8), une probable garniture et un clou décoratif provenant de la même couche (pl. 56, nos 5 - 6).

Le petit mobilier issu de ces deux états, d'origine détritique ou remobilisé dans des remblais, ne fournit qu'un écho lointain des activités, vraisemblablement domestiques, qui avaient lieu sur le site et dans sa proximité.

### 3.4.3.4. Phase 1.6 (IVe siècles), abandon de la *domus*

La phase d'abandon du site ne fournit qu'une infime part du *corpus* de petit mobilier découvert (2,8 % du NMI total). Outre des clous en fer (6 NR), une applique décorative anthropomorphe (pl. 56, n° 1 et une cuillère en os (pl. 57, n° 6) y figurent de manière résiduelle.

## 3.5. La mosaïque *(E. Bertrand)*

La découverte d'un sol de terrazzo lors du diagnostic s'est avérée plus exceptionnelle au moment de la fouille (pl. 17, 61, 62, 73). Si en effet le sol US 106 (ARM 154[77]) est bien majoritairement un terrazzo, la présence d'un *emblema* en *opus tesselatum* est évidemment moins fréquente.

La largeur de la pièce est intégralement conservée : au nord, le terrazzo s'appuie sur le sommet de la fondation US 124, les murs ouest et sud sont récupérés, mais les limites du sol sont nettes. Accroché au mur US 124 (pl. 23), le terrazzo a gardé son altitude initiale (164,70 m NGF), puis très vite, il s'effondre pour se stabiliser à une quarantaine de centimètres plus bas (164,32 m NGF). Le fait que les bords sud et ouest du terrazzo soient demeurés plans paraît impliquer qu'ils n'étaient pas accrochés sur des points durs. Le sol a donc pu s'affaisser progressivement le long d'un parement dépourvu de ressaut de fondation sans se déformer. La longueur nord-sud du terrazzo US 106 a été mesurée à 2,60 m, vers l'est, il n'est conservé que sur 2,10 m. La présence en limite orientale du site d'une couche d'amphores brisées surmontées par une couche (US 101) identique au *rudus* du pavement US 106, laisse à penser qu'il s'agit du même sol dont la dimension est-ouest dépasserait 5 m (pl. 17). Dans ce cadre l'*emblema* n'est pas centré, il est déporté vers l'ouest ( 1,16 m du mur gouttereau), mais aussi légèrement décalé au sud avec une distance de 0,54 m depuis le mur US 124 contre 0,28 m par rapport à la tranchée de récupération US 286.

Le pavement repose sur un lit de tessons d'amphores de 0,25 m d'épaisseur (US 120) qui prend le rôle de *statumen* et assure l'assainissement du sol. Le *rudus*, constitué de fragments de gneiss noyés dans un béton jaune, fait une dizaine de centimètres d'épaisseur ; c'est sur son sommet plan que sont déposés la couche finale du terrazzo et le *nucleus* de l'*emblema*.

La surface du terrazzo (3 cm) est soignée, le mortier est légèrement rosé. L'épiderme, très bien conservé, accueille des inclusions noires, blanches, jaune, rouges et quelques éclats verts de porphyre. Le *nucleus* de l'*emblema* est un mortier de tuileau fin d'1,5 cm, les tesselles font 1,5 cm de hauteur et sont jointoyées par un lait de chaux blanc. La taille moyenne des tesselles est supérieure à 1 cm avec une densité faible de 70 tesselles au dm². Le choix des matériaux pour le fond blanc n'est pas uniforme : plusieurs types de calcaires sont employés de couleur blanche, jaune clair ou mastic. La taille des tesselles est grossière, irrégulière. Si elles sont alignées en périphérie du tapis, dans les zones de remplissage cet alignement est souvent bouleversé, notamment autour des inclusions puisque les tesselles ne sont pas retaillées en triangle pour épouser leur géométrie.

[77] Le pavement US 106 a été déposé dans son intégralité par l'atelier de restauration de mosaïques et d'enduits peints du musée gallo-romain de Saint-Romain-en-Gal sous le numéro d'inventaire ARM 154. Il est conservé par cet organisme, en attente de restauration.

Les tesselles noires sont généralement plus petites (entre 0,6 et 1 cm de côté) et parfois moins profondes. Leur taille est aussi irrégulière, deux types de roches sont employées : un noir charbonneux (majoritaire) et un gris foncé.

L'*emblema* est bordé par un bandeau de trois rangées de tesselles noires. Le côté ouest, complet, fait 1,75 m de longueur et 35 à 40 mm de largeur. De manière concentrique, vient ensuite un bandeau blanc de trois rangées de tesselles de la même largeur. Un filet noir de deux rangées de tesselles, long de 1,57 m et large de 20 à 25 mm forme la limite extérieure d'un damier périphérique de carrés mitoyens bordés de filets noirs. La taille moyenne de ces carrés, peu réguliers, varie de 26 à 28 cm, un quadrilatère plus étroit ne fait que 24 cm de largeur sur le côté ouest. Ce damier cerne, sur les côté conservés (sud, ouest et nord), un vaste quadrilatère de 1,02 m de longueur sur le côté ouest. Il s'agit sans doute d'un carré puisqu'il enserre un cercle. Ces formes sont toujours dessinées par un filet de deux rangées de tesselles noires. Dans le cercle central apparaît, très partielle, une forme géométrique sur pointe.

Ce motif est réalisé sur un fond de tesselles blanches dans lesquelles sont incrustées des fragments de roches nobles. Ces éléments (*scutulae*) inclus dans un *opus tesselatum* définissent une variante de l'*opus scutulatum*. Les *scutulae* sont des fragments irréguliers, à trois ou quatre côtés, de tailles variables (2 à 13 cm). Les éléments les plus grands sont placés en fonction des surfaces disponibles : parfois un par carré, voire deux dans les écoinçons du carré central.

Deux roches mise en œuvre pour les *scutulae* sont particulièrement reconnaissables, il s'agit du porphyre rouge d'Égypte (*lapis porphyrites*) et du porphyre vert du Péloponnèse (*lapis lacedaemonius*). Le couleur sombre de ces roches se détache particulièrement du fond contrairement aux marbres plus clairs (gris ou bleuté) plus discrets.

À partir des éléments connus, le report par symétrie de la trame géométrique de l'*emblema* permet la restitution d'un décor carré de 1,75 m de côté avec un damier périphérique de six carrés (pl. 63). Le cercle central devait avoir logiquement un rayon de 0,9 m. Bien qu'ils soient fortement endommagés, les indices conservés du motif central sont compatibles, au regard de leur dimensions et des angles mesurables, avec une étoile losangique à six branches. Ce motif, complet ou le plus souvent tronqué, apparaît régulièrement dans la composition des fonds géométriques des mosaïques lyonnaises. Les mosaïques de Méléagre et Atalante (rue Jarente, Stern 1967 : 72-73) ou de Dionysos et Silène (place Ampère, Bertrand et al. 2015) en sont des exemples particulièrement proches.

Du point de vue de la réalisation, la grossièreté de l'*opus tesselatum* tranche avec la finesse du terrazzo. La composition en damier semblait par ailleurs bien adaptée à la mise en place de l'étoile losangique, pourtant la rotation de son schéma constructeur par rapport au cadre est surprenante.

Le positionnement des incrustations semblait assez aléatoire avec un panachage peu régulier des roches les plus colorées (majorité de porphyre rouge au sud). Il est rapidement apparu que le nombre de *scutulae* par carré (toujours impair : trois ou cinq) n'était pas dû au hasard. En effet, tous les fragments se placent systématiquement sur une trame en diagonale par ailleurs suscitée par les deux fragments allongés de porphyres verts placés dans les angles du damier (pl. 63).

La découverte d'un opus *scutulatum* sur fond d'*opus tesselatum* est unique à Lyon. Seule l'utilisation de *scutulae* permet des comparaisons dont les plus évidentes proviennent du site de la rue du colonel Chambonnet (Lyon 2e) où une mise en œuvre importante de ces incrustations est attestée. Ainsi, dans la pièce 7 de la Maison à Pavements, un terrazzo (US 285) est enrichi de *scutulae* noires, roses ou blanches disposées en alignements ; dans la pièce 4 un pavement plus complexe (US 91) était centré autour d'un motif en *opus sectile*. En périphérie, le terrazzo est incrusté de grosses *scutulae* en roches nobles (Ayala et al. 1997 : 44-56). La datation de ces sols (période IV, phases 1 et 2, préflavienne) est proche du pavement de la rue Jarente. D'autres sols emploient les *scutulae* en tapis dense pour former au final des terrazzos plus luxueux : pièce 2 de la Maison à Pavements ou pièce R sur le site de la rue de la Monnaie (Jacquin et al. 1984 : 18-19, début du IIIe siècle). À Vienne-Sainte-Colombe, la *domus* sud des rues Garon/Salin a livré plusieurs de ces terrazzos à *scutulae* pour l'époque tibérienne (US 1007) ou pour la phase pré-flavienne (US 1010, Forestier 2012 : 18).

L'insertion d'éléments plus grossiers dans un *opus tesselatum* relève plus souvent de la catégorie des pavements à *crustae* dont la découpe est standardisée et la répartition régulière. C'est notamment le cas de la mosaïque ARM 145 du site de la place Ampère (Bertrand et al. 2015 : 84-85) ou de la mosaïque tardive de la rue Jarente (Stern 1967 : 82-83).

La fouille de la rue Jarente et la découverte du pavement US 106 apporte en outre de nouveaux éléments pour la lecture des découvertes anciennes de mosaïques rapportées et étudiées par F. Artaud. Le positionnement de la mosaïque du Cirque (Stern 73) mise en jour en 1806 doit être au regard du plan donné par Artaud en 1835 (Artaud 1806, 1835) reporté dans la parcelle voisine du 24, rue Jarente. L'assurance de cette localisation est capitale puisque la mosaïque du Cirque avait été découverte dans le jardin de M. Macors à un mètre de profondeur « par des ouvriers qui faisaient un réservoir », ouvrage qui aurait pu être confondu avec la structure moderne dégagée dans le sondage 2 du diagnostic (Glisoni 2014 : 39).

Un pavement plus petit (« à quelques pas de là, du côté du couchant ») considéré par Artaud comme « le péristyle » ou l'entrée de la mosaïque du Cirque se place, selon son plan, dans l'emprise de la fouille du 22, rue Jarente (Artaud 1806 : 2 ; 1835 : 74). Sa dimension exacte n'est pas donnée, elle serait en tous cas à l'ouest du mur US 87 (phase 1.4) et aurait pu avoir été vue au fond du creusement contemporain US 39 (pl. 22). Cette mosaïque (Stern 1967 : 69) est malheureusement perdue.

*Fig. 40 – Mosaïque Stern 74 (relevé graphique, Artaud 1835 : pl. 14).*

Un autre signalement aurait pu intéresser directement la fouille. En effet, Artaud décrit sommairement un « pavé de mosaïque plus grossière, dont le fond est un assemblage de pierres irrégulièrement coupées, offrant de distance en distance, une espèce d'étoile bleue. ». Le motif en étoile et les *scutulae* peuvent évoquer le pavement US 106, mais la situation qui en est donnée : « A soixante pas et au nord de ce carré [*la mosaïque Stern 74*], du côté de l'occident » (Artaud 1806 : 2) semble nous conduire en dehors de l'emprise de la fouille.

Une dernière description illustre la densité des pavements à *scutulae* dans l'environnement de la rue Jarente. Artaud évoque encore, à l'est de la mosaïque du Cirque « un autre pavé très grossier, dans le genre vénitien. Il est formé de morceaux de marbre irréguliers, posés sans symétrie, liés par un ciment, et très éloignés les uns des autres. On y voit des petites pièces de vert antique, du serpentin et du granit vert, etc. » (Artaud 1806 : note 1 ; Stern : 69-70).

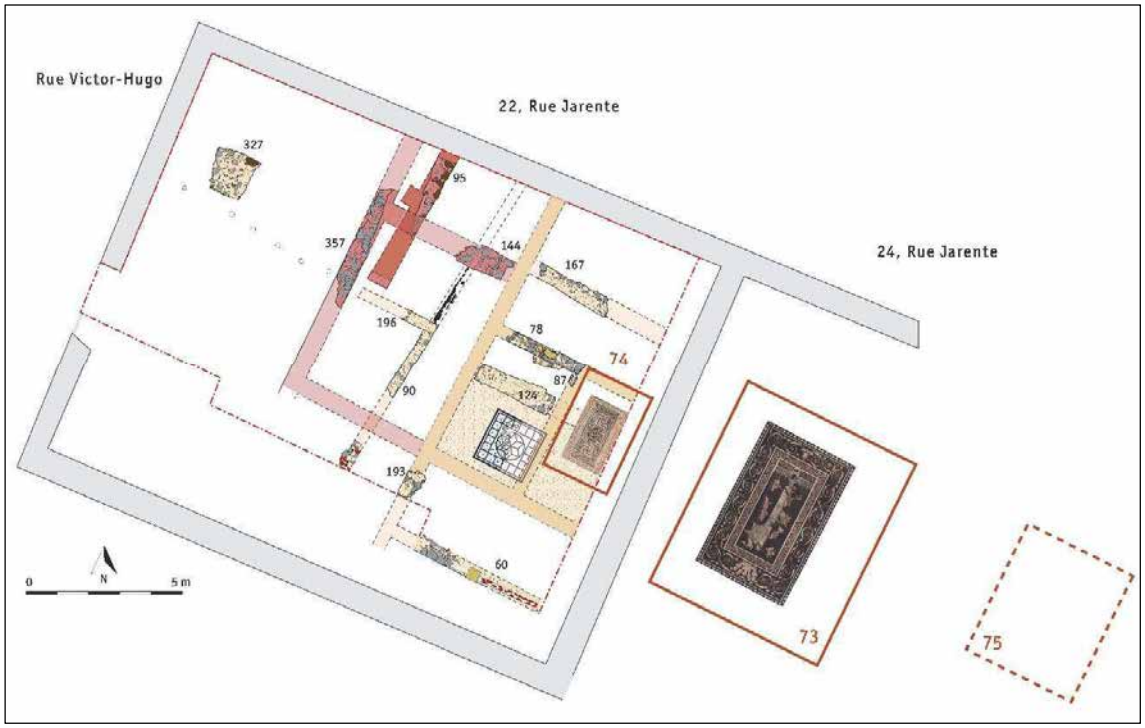


*Fig. 41 – Positionnement des mosaïques découvertes au XIXe siècle par rapport à la fouille, d'après le plan d'Artaud (fig. 3, Artaud 1835 : pl. 17) ; numérotation Stern 1967.*

SERVICE ARCHEOLOGIQUE DE LA VILLE DE LYON
10, rue Neyret 69001 Lyon
téléphone 04 72 00 12 12

## 3.6. Les enduits peints *(M. Leperlier)*

Les enduits peints issus de la fouille du 22 rue Jarente se sont présentés sous une forme fragmentaire. Ils ont majoritairement été retrouvés dans des remblais provenant du secteur est du site. Au total, 47 US ont livré des enduits peints (cf. inventaire enduits peints). Les 1223 fragments sont répartis dans sept caisses soit une surface conservée de 0,98 m². La présence de peinture murale sur le site était déjà connue grâce au diagnostic réalisé en 2014 par l'Inrap.

### 3.6.1. Méthodologie

Le prélèvement des fragments d'enduits peints a été réalisé immédiatement lors de la mise au jour, dans des sachets s'il y avait peu de fragments, dans une cagette s'ils étaient plus nombreux. Ces contenants ont été marqués des informations stratigraphiques nécessaires à leur inventaire et conditionnement. Ils ont été entreposés au SAVL, en attente du traitement post-fouille.

Dans un premier temps, les enduits peints sont débarrassés de la terre provenant de leur milieu d'enfouissement. Après avoir vérifié que leur état de conservation permettait le nettoyage, ils ont été lavés à l'eau à l'aide de brosses et de pinceaux. Une fois secs, ils sont stockés dans des caisses de type Allibert.

La phase d'étude suivante consiste à tenter de remonter le décor, si tant est qu'il y en ait un. Ici, seule l'US 448 a permis l'assemblage de plaques. Ce travail de remontage se fait dans des bacs à sable, ce qui permet de faire une mise à plat des fragments, dont l'épaisseur peut varier en fonction de la conservation du mortier. Les plaques remontées ont été relevées sur des feuilles de polyester transparent avec des marqueurs fins, et photographiées. Chaque dessin est associé à la photographie correspondante, au numéro d'inventaire, à une échelle et aux références du site. Les relevés et les photos sont réduits à une échelle adaptée à la taille des plaques et traités via les logiciels Adobe Photoshop et Illustrator. L'étude terminée, les enduits peints sont conditionnés de façon définitive dans les caisses Allibert revêtues de mousse polyéthylène de 0,5 mm d'épaisseur et placés dans une salle du SAVL qui leur est dédiée. Les caisses sont étiquetées et numérotées avec le numéro INSEE-Patriarche, le numéro propre au SAVL et un numéro de caisse.

### 3.6.2. Description

Dès le prélèvement et le nettoyage, il est apparu que les fragments issus d'US différentes présentaient peu de similitudes entre eux, tant au niveau du support de mortier que des pigments employés. Cela induit que leurs provenances sont diverses et confirment le caractère disparate de ces enduits peints. Leur datation peut aussi varier. À l'intérieur d'une même US, les fragments peuvent être différents les uns des autres mais ils peuvent aussi appartenir au même ensemble (mortiers identiques, décor cohérent).

On ne décrira ici que les US dont des fragments présentent un décor ; les autres éléments sont décrits dans l'inventaire des enduits peints.

US entre 21 et 32 : le fragment inventorié, provenant d'un remblai, présente un champ jaune et un champ vert, séparés par un filet blanc de 0,9 cm. D'aspect très abîmé, le pigment a disparu en plusieurs endroits, ce qui laisse voir une coulure jaune dans le champ vert. Le lissage très apparent du pigment vert laisse supposer une bande (pl. 64, n° 1).

US 26 : ce comblement de tranchée livre un fragment d'angle obtus, à l'arête non émoussée, peinte en rouge. Elle est bordée d'un champ blanc. Ces deux pigments ont été déposés sur un fond noir. Cet angle pourrait marquer l'ouverture d'une baie (fenêtre ou porte) dans la paroi (pl. 64, n° 2).

US 28 : plusieurs fragments provenant de cette US de remblai ont été retenus pour leur décor. On peut y voir un motif végétal vert, sur fond blanc, à proximité d'un champ rouge, des feuillages traités dans différentes teintes de vert, des filets gris et rouge sur fond blanc, un champ vert sur fond blanc (pl. 64, n° 3). On trouve également des fragments rouge ocre avec des filets blancs délavés, qui peuvent être parallèles ou perpendiculaires les uns aux autres. Les deux supports en mortier ne correspondent pas. Ces fragments proviennent donc de deux endroits distincts.

US 94 : le champ noir de ces deux fragments est séparé par un filet blanc d'un champ respectivement rouge et vert (pl. 64, n° 4). Ils ont été prélevés dans une couche de démolition résultant d'un incendie.

US 133 : plusieurs fragments de bleu égyptien ont été découverts, notamment dans ce remblai (pl. 64, n° 5). Si la surface a subi de nombreuses altérations telles que des griffures, le bleu n'en reste pas moins d'excellente qualité et garde son éclat.

US 150 : sur ce fragment, les champs vert et noir sont séparés par un filet rouge ocre. Le revers comporte une trace d'accroche en relief, longiligne. Des traces d'adobe ont été relevées de part et

d'autre. Ces deux éléments laissent supposer que le mur orné de ces peintures était peut-être construit en briques d'adobe (pl. 64, n° 6).

US 151 : ce remblai a livré plusieurs fragments d'enduits peints, provenant d'ensembles disparates. L'un d'eux arbore deux bandes grise et rouge, de 1 cm et 1,1 cm d'épaisseur, sur un fond blanc (pl. 64, n° 7).

US 158 : ce fragment est l'un des rares comportant un décor identifiable. Sur le fond rouge, on distingue une fine hampe à volute jaune, supportant une ombelle verte à festons, rehaussée de blanc (pl. 64, n° 8). Appartenant à un candélabre, ce fragment devait se situer dans un interpanneau, sur la paroi.

US 179 : ce fragment de tuileau a été peint en rouge. Il propose une forme bombée ainsi qu'un angle rentrant, marquant une rupture, un rebord de la structure formée par ce revêtement (pl. 64, n° 9).

US 256 : dans ce remblai, le fragment mis au jour est décoré d'une bande verte enrichie d'un filet blanc. Elle est séparée d'un champ noir par un filet blanc épais de 0,7 cm. Le pigment vert a été apposé sur un fond rouge ocre (pl. 64, n° 10).

US 360 : cette US de remblai comportait un enduit peint ayant fortement chauffé. Il présente un fond noir, traversé par un filet de couleur marron (pl. 64, n° 11). L'observation au compte-fil révèle que cette teinte n'est présente qu'en surface. En effet, aux endroits où des éclats de peinture ont sauté, on peut voir que le pigment employé est en réalité du blanc. Au revers, la couche de préparation comporte elle aussi des traces de chauffe noirâtres.

US 417 : dans cette couche, c'est un fragment à fond blanc, moucheté de rouge et de noir qui a été découvert (pl. 64, n° 12). Ce motif récurrent de la peinture gallo-romaine est très commun. On le trouve en bas de paroi, en contact avec le sol. Sa hauteur peut varier mais il constitue généralement une plinthe.

US 448 : cette couche a livré trois petites plaques d'enduits peints intéressantes, figurant un décor sur un fond noir. La première plaque comporte une hampe vert foncé et vert clair enrubanné d'un fin ruban rouge. Elle est parée de chaque côté de petites feuilles. On distingue, en haut du fragment, un morceau d'ombelle jaune à festons blancs. Un ruban blanc, lesté de petites perles, semble s'accrocher à son extrémité (pl. 65, n° 2). La deuxième plaque figure un décor végétal, composé de petites feuilles bifoles vertes et blanches et agrémenté de trois points blancs (pl. 65, n° 1). La dernière plaque présente une ombelle jaune à festons blancs, avec un ruban blanc à son extrémité, formant une boucle et lesté de perles. La hampe est ici jaune, enrichie d'un élément incomplet évasé et de petites sphères (pl. 65,

n° 3). Ces éléments sont trop restreints pour émettre une hypothèse de restitution. Néanmoins, on suppose pour cet ensemble la présence d'un candélabre, généralement positionné dans un interpanneau, en l'occurrence à fond noir.

Plusieurs couches (US 30, 135, 150, 151, 174, 252, 284, 299, 417) ont mis au jour des fragments d'enduits peints dont le support de mortier est strictement le même (dénommé « mortier 1 » dans l'inventaire). La couche de finition (a), épaisse de 3 mm, est composée d'un liant beige et d'un granulat de sable fin de quartz à teneur moyenne. Elle est séparée de la couche de transition par un lait de chaux blanc. Cette couche de transition (b) est de couleur beige saumon avec un granulat de sable fin à moyen dont les grains ont des arêtes émoussées. Leur teneur est moyenne. Elle mesure 1,1 cm d'épaisseur. La seconde couche de transition a été déposée en deux passes (c et c'). Le liant est blanc et mélangé à un granulat de sable fin à gros, non trié, à teneur forte. Une ligne de vides sphériques indique qu'il y a eu un temps de séchage entre les deux applications, donc deux passes. La couche de préparation est constituée d'un granulat de sable fin à moyen à teneur forte et d'un liant blanc (pl. 64, n° 13). La présence de fragments provenant d'un même ensemble indique la contemporanéité de ces couches stratigraphiques, interprétées en majorité comme des remblais résiduels de l'occupation antique.

En l'absence de véritable remontage d'ensemble, nous ne pouvons proposer des comparaisons replaçant ces peintures murales dans leur contexte tant stylistique que chronologique.

### 3.6.3. Synthèse

Les éléments d'enduit peint fragmentaire récoltés sur ce site forment un contingent extrêmement hétérogène, d'une couche à l'autre mais aussi à l'intérieur d'une même US. De façon générale, le support de mortier ne présente pas de couches semblables. On trouve donc des assemblages de mortiers divers, avec aussi du tuileau. Les revers livrent des traces d'accroche témoignant de techniques de construction variées. En effet, les enduits peints découvert lors de cette fouille ornaient probablement des murs en moellons, en briques d'adobe ou encore en matériaux périssables (empreintes de clayonnage). Ces différences traduisent des provenances diverses, par exemple de plusieurs maisons alentours et/ou de plusieurs pièces. Il est également vraisemblable que ces peintures murales appartiennent à diverses phases de l'Antiquité comme en témoignent la céramique mise au jour conjointement.

L'étude de la couche picturale et des quelques rares éléments de décors conservés confirme cette disparité. Aucune datation précise pour les enduits peints ne peut être proposée avec certitude, les fragments étant trop petits et les assemblages inexistants, ce qui rend impossible la restitution d'une paroi. Il est cependant certain que tous ces fragments n'ont pas été exécutés à la même période car les

techniques (support et couche picturale) ainsi que les décors sont trop éloignés les uns des autres pour garantir une cohérence chronologique.

Ainsi, la présence d'enduits peints sur ce site indique-t-elle la proximité immédiate d'un habitat, du moins d'édifices décorés, car ce type de matériaux, lors de sa destruction, ne subit pas de grand éloignement géographique par rapport à son positionnement primaire. Détritique, il est en général jeté dans des remblais, des couches de démolition ou des fosses. Ceci explique sa présence récurrente, au même titre que la céramique, dans les niveaux antiques dégagés. La peinture murale est attestée en de multiples endroits de la Presqu'île. On situera à proximité les enduits peints de la rue Bourgelat (Bertrand et al. 2011), de la rue Auguste Comte (Carrara et al. 2016) ou encore de la rue Sainte-Hélène (Carrara et al. 2008). Si aucune comparaison n'a pu être faite entre ces sites du même quartier, il convient tout de même de les signaler car elles témoignent de l'habitat qui se développe à l'extrémité de la langue de terre formant la Presqu'île, à la confluence de la Saône et du Rhône (située au niveau d'Ainay pour la période gallo-romaine).

## 3.7. La faune *(A. Creuzieux)*

### 3.7.1. Méthodologie

La diagnose des ossements a été réalisée par anatomie comparée et grâce à des articles et des ouvrages de référence (Barone 1986, Schmid 1972). La distinction entre mouton (*Ovis aries*) et chèvre (*Capra hircus*) a été possible à l'aide des critères de Payne, Prummel et Frisch, Halstead, Zeder et Lapham (Payne 1985, Prummel et Frisch 1986, Halstead et al. 1992, Zeder et Lapham 2010).

L'indice de fragmentation a été calculé en fonction du pourcentage de surface conservée pour chaque ossement, sur une échelle de 1 à 5. Le chiffre 1 correspond à un reste dont au moins 80 % de la surface est présente, et le chiffre 5 à un fragment dont moins de 20 % de l'os complet est présent. Puis, l'indice général est obtenu par moyenne pondérée sur l'ensemble des restes de l'assemblage considéré.

Des classes d'âges ont été utilisées pour les estimations des âges d'abattage : Très-Jeune (TJ), Jeune (J), Jeune-Adulte (JA) et Adulte (A), chacune correspondant à des âges absolus différents selon l'espèce prise en compte (Gardeisen 1997). Le NMI (Nombre Minimum d'Individus) est un NMI de combinaison, calculé en intégrant les informations concernant le sexe de l'animal, le format et la classe d'âge (épiphysation des os longs, attrition dentaire, etc.). Les NMI ont été calculés pour l'ensemble des assemblages. Le référentiel des âges d'épiphysation des os longs utilisé est celui de R. Barone (Barone 1976) et les mesures ont été effectuées selon le référentiel de Von den Driesch (Driesch 1976) pour les mammifères et de A. Bardot-Cambot pour la malacofaune (Bardot-Cambot 2013).

Enfin, les termes de NRd et NRt ont été utilisés pour parler respectivement du nombre de restes déterminés et du nombre de restes total.

### 3.7.2. Éléments de taphonomie

La stratégie de prélèvement a consisté en un ramassage manuel et à l'œil nu des ossements. Seul le matériel osseux de l'US 403 provient d'un tamisage.

La conservation des restes est très bonne. Les surfaces corticales sont toutes très bien préservées, ce qui indique un environnement sédimentaire favorable ainsi qu'un enfouissement assez rapide des assemblages après l'exploitation des carcasses et le rejet des déchets. Ces conditions de conservation sont homogènes pour tous les niveaux antiques. Seuls quelques rares contextes contiennent des traces de brûlures (fig. 42), notamment les niveaux d'occupation US 100, US 206 et US 187. Les ossements concernés représentent 2,3% NRt. À noter également la présence de quelques altérations, concrétions

et traces de rognage qui ont été observées sur des fragments épars et qui concernent majoritairement la triade domestique.

| Traces | NR | % NRt |
|---|---|---|
| Brûlé | 41 | 2,3 |
| Rogné | 2 | 0,1 |
| Rongé | 0 | 0 |
| Altéré | 4 | 0,2 |
| Racines | 0 | 0 |
| Concrétions | 3 | 0,2 |
| **Total** | **50** | **2,8** |

*Fig. 42 – Altérations des restes osseux.*

L'indice de fragmentation général atteint 3,2, soit une fragmentation moyenne (fig. 43). Cet indice est stable d'un contexte à l'autre et ne varie pas de manière significative entre les principales espèces de mammifères. Ce degré de fragmentation indique également que les assemblages n'ont pas fait l'objet de remaniements importants.

| | Indice de fragmentation | Pourcentage de l'os conservé | Antique |
|---|---|---|---|
| | 1 - Très faible | Plus de 80 % conservé | 175 |
| | 2 - Faible | 60-80 % conservé | 203 |
| Moyenne : 3,2 --> | 3 - Moyenne | 40-60 % conservé | 450 |
| | 4 - Forte | 20-40 % conservé | 670 |
| | 5 - Très forte | 1-20 % conservé | 56 |

*Fig. 43– Indices de fragmentation.*

### 3.7.3. Présentation générale des assemblages

Le matériel osseux faunique de la rue Jarente est composé de 1778 restes osseux et dentaires répartis dans 88 unités stratigraphiques appartenant aux périodes antique (80 US) et moderne/contemporaine (8 US). Le poids total atteint 21,8 kg[78]. Les analyses détaillées ont été menées pour la période antique uniquement, les autres périodes ne présentent pas suffisamment de restes pour faire l'objet d'une analyse statistique valable. Les résultats généraux de la diagnose concernant ces niveaux ont cependant été notés dans l'inventaire. Au total, 1557 ossements proviennent des niveaux antiques. Le spectre faunique est composé de 22 taxons distincts : 5 mammifères domestiques, 4 mammifères sauvages ; 4 oiseaux ; 5 espèces de malacofaune marine et 4 de malacofaune terrestre. Pour la période moderne 221 restes (fig. 44).

[78] La liste complète et contenant la composition détaillée des restes fauniques par unité stratigraphique est disponible dans l'inventaire.

| Taxon / Période | | Antiquité | Moderne | Total |
|---|---|---|---|---|
| Porc | *Sus domesticus* | 450 | 28 | 478 |
| Bœuf | *Bos taurus* | 395 | 35 | 430 |
| Caprinés | *Capra hircus + Ovis aries* | 176 | 20 | 196 |
| Chien | *Canis familiaris* | | 97 | 97 |
| Lièvre d'Europe | *Lepus europaeus* | 5 | 1 | 6 |
| Mustélidé | *Mustela sp.* | 3 | | 3 |
| Cervidé | *Cervus elaphus* | | 1 | 1 |
| Renard roux | *Vulpes vulpes* | 2 | | 2 |
| **NR total mammifères** | | **1031** | **182** | **1213** |
| Poule | *Gallus gallus* | 40 | | 40 |
| Columbiforme | *Columbae sp.* | 1 | | 1 |
| Corvidé | *Corvidae sp.* | 1 | | 1 |
| Oie domestique | *Anser anser* | 1 | | 1 |
| **NR total oiseaux** | | **43** | **0** | **43** |
| Huître | *Ostrea edulis* | 26 | | 26 |
| Peigne glabre | *Proteopecten glaber* | 16 | | 16 |
| Bivalve marin | / | 5 | | 5 |
| Gastéropode terrestre | / | 3 | 1 | 4 |
| Palourde | *Veneridae* | 2 | | 2 |
| Élégante striée | *Pomatias elegans* | | 2 | 2 |
| Rocher épineux | *Bolinus brandaris* | 1 | | 1 |
| Escargot de Bourgogne | *Helix pomatia* | | 1 | 1 |
| Amande violacée | *Glycymeris violacescens* | 1 | | 1 |
| Pecten ind. | *Pecten / Proteopecten sp.* | 1 | | 1 |
| **NR total malacofaune** | | **55** | **4** | **59** |
| **NR total ichtyofaune** | | | **6** | **6** |
| **NR total déterminés** | | **1129** | **192** | **1321** |
| Oiseaux ind. | | 22 | | 22 |
| NR mammifères indéterminés | | 406 | 29 | 435 |
| **Total** | | **1557** | **221** | **1778** |

*Fig. 44 – Dénombrement par espèces et par phases.*

La faune domestique et notamment la triade domestique est très largement majoritaire avec 91 % du NRd. Le porc est l'espèce qui a livré le plus de restes avec 40 % du NRd, suivit du bœuf (35 %) et des caprinés (16%). L'avifaune représente 3,2 % du NRd tandis que la malacofaune compose 4,5 % du NRd. Les remblais sont les contextes qui ont livré les plus de restes avec près des deux tiers du NRd tandis que les niveaux de sol et d'occupation regroupent environ 12 % du NRd.

Enfin, quatre fragments de vertèbres, un os dentaire et un fragment indéterminé de poisson ont été identifiés dans l'US 19 (époque moderne). La diagnose précise n'a pas pu être réalisée.

### 3.7.4. Assemblages antiques

#### 3.7.4.1. Mammifères domestiques

Le porc (*Sus domesticus*)

450 restes de suidés ont été comptabilisés. Il s'agit de l'espèce la mieux représentée des assemblages du site de la rue Jarente avec environ 40 % du NRd des niveaux antiques. Le nombre d'individus s'élève à 18, dont plus de la moitié sont des individus matures, ce qui porte le nombre de restes moyen par individu à 25. Les âges d'abattage montrent une sélection réalisée à tous les âges mais largement centrée sur les individus matures. Les âges varient d'individus de moins de 6 mois à des individus matures de plus de 4 ans. Un pic de mortalité très net est visible pour la classe Adulte, soit un âge ou les porcins ont atteint leur maturité pondérale (autour de 24 mois, fig. 45). Le sex-ratio affiche un fort déséquilibre entre femelles et mâles. Ces derniers présentent 19 restes pour 11 individus (dont 3 immatures), et les femelles 8 restes pour 4 individus (1 immature et 3 adultes). Les mesures relevées sur les ossements entiers indiquent une hauteur au garrot moyenne de 77,8 cm - obtenue à partir de 8 ossements, principalement des métapodes - soit une hauteur conforme à la moyenne obtenue sur plusieurs autres sites du premier siècle de notre ère (Argant 2001, 355).

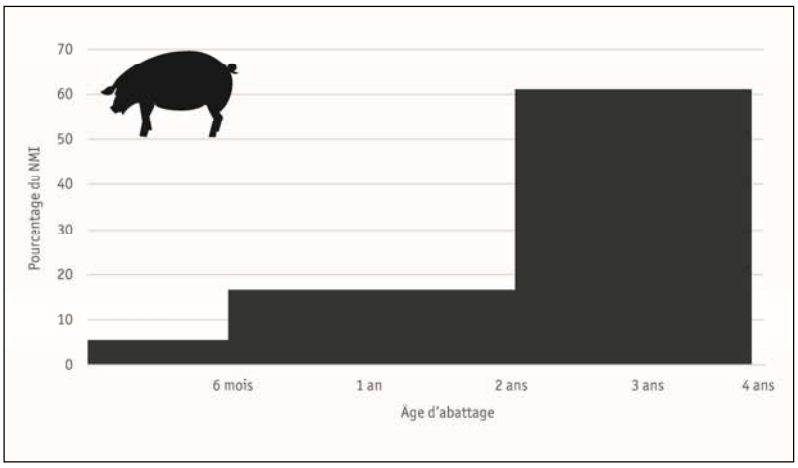


*Fig. 45 – Âge d'abattage du porc.*

Les répartitions anatomiques permettent de mettre en évidence une représentation presque complète du squelette marquée par une surreprésentation des côtes et des éléments crâniens (respectivement 19 % et 13 % du NRd), pour une présence plus faible mais équilibrée des ossements des membres. Les extrémités des membres apparaissent également mais dans des proportions restreintes (pl. 66). La présence de toutes les portions anatomiques suggère la présence à proximité de lieux d'exploitation des carcasses. Cependant, la concentration de parties porteuses de grandes quantités de chair comme les côtes et les membres suggère davantage un lieu de consommation et de rejet. Des traces anthropiques apparaissent sur 18 fragments osseux, très majoritairement sur les côtes et les ossements

des membres antérieurs. Des stries de mise en pièces et de récupération de chair ont été observées sur les côtes (pl. 66). La forte représentation des côtes et cette présence de marques d'exploitation soulignent l'intérêt porté à ces portions de viande.

### Le boeuf (*Bos taurus*)

Les bovins ont livré 395 ossements, soit environ 35 % du NRd pour les niveaux antiques. Six individus ont été déterminés. Le premier était âgé entre 6 et 18 mois, le second entre 18 et 30 mois tandis que les cinq autres étaient matures (fig. 46). La représentation squelettique moyenne atteint 56 restes, ce qui est relativement important. La gestion des bovins a donc été fondée sur la recherche d'une maximisation des quantités de viande obtenues en ciblant les individus qui ont atteint leur poids maximum. Les bovins étaient régulièrement utilisés par les Romains à la fois comme source de nourriture et comme auxiliaire pour les travaux agricoles. Cependant aucun indice ne permet de mettre en évidence de bovin très âgé et aucune pathologie liée à une utilisation de la force motrice n'a été observée sur les vertèbres ou les phalanges des ossements de la rue Jarente.

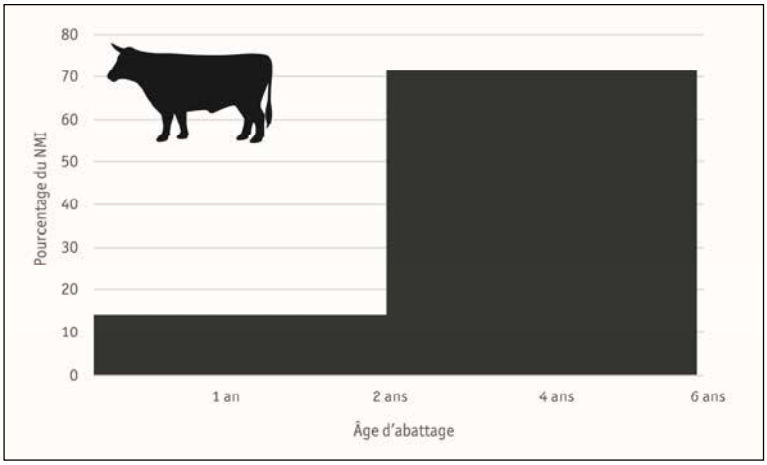


*Fig. 46 – Âge d'abattage du boeuf.*

Les répartitions anatomiques montrent la présence de l'ensemble du squelette avec toutefois une faible présence des ossements des membres. Comme pour le porc, le squelette axial est le mieux représenté avec 58 % du NRd, tandis que les os crâniens et les extrémités apparaissent dans des proportions équivalentes (14 % et 18 % du NRd, pl. 66).

Ces résultats concernant les bovins indiquent donc une exploitation privilégiée de la viande. L'absence de pic d'abattage pour les âges très jeunes semble exclure la présence d'une exploitation laitière dans ce secteur. La grande concentration de restes du squelette axial et le fort pourcentage de traces de récupération de chair indique qu'il s'agit clairement de rejets de consommation carnée, centrée sur des portions de viande présentes au niveau des côtes et du rachis.

## Les caprinés (*Ovis aries, Capra hircus*)

Les caprinés ont livré 176 restes osseux, soit environ 16 % du NRd des niveaux antiques. La distinction de 11 individus entraîne une représentation squelettique moyenne de 16 restes par individu, ce qui est très faible en comparaison avec le bœuf (environ 56 ossements par individu en moyenne), et le porc dans une moindre mesure (25 ossements).

Malgré cette faible représentation, l'ensemble des régions squelettiques a fourni des restes osseux et dans des proportions équivalentes (entre 16 % et 23 % du NRd). Comme pour le porc et le bœuf, les côtes sont les éléments les plus présents avec plus de 15 % du NRd (pl. 67). Parmi ces 176 restes, 6 ont été attribués à la chèvre et 16 au mouton, soit un rapport de près de 3 pour 1. Ce résultat illustre la prédominance classique de l'élevage des ovins par rapport à celui des caprins. Aucune distinction sexuelle n'a pu être réalisée.

Les âges d'abattage révèlent une exploitation mixte des troupeaux avec des sélections d'individus à des âges variant de 3 mois pour le plus jeune, à 6-7 ans pour le plus âgé. Un pic - relativement restreint - apparaît autour de l'âge de 2 ans lorsque la maturité pondérale est atteinte (fig. 47). Cependant, un tiers des individus a été abattu avant cette date. Cet aspect met en avant l'adoption d'une stratégie permettant d'obtenir différentes qualités de viande : de la viande tendre de jeunes individus à une viande de moins bonne qualité mais en quantité plus importante provenant d'individus adultes.

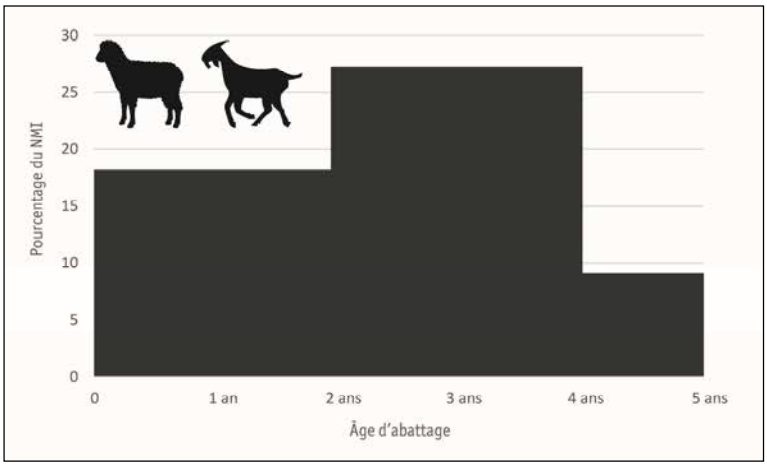


*Fig. 47 – Âge d'abattage des caprinés.*

19 ossements portent les stigmates d'une exploitation anthropique des carcasses. Un plan de découpe sagittal observé sur une vertèbre lombaire témoigne d'un traitement par demi-carcasses, alors que l'élimination des extrémités apparaît par l'intermédiaire de stries sur les phalanges et les ossements du tarse. Les étapes de la mise en pièces et de la récupération de chair sont elles aussi documentées sur tous les os longs des membres antérieurs et postérieurs, à l'exception des ulnas. Enfin, deux phalanges proximales portent des stries qui pourraient être le reflet d'une récupération de la peau.

### 3.7.4.2. Mammifères sauvages

#### Le lièvre d'Europe (*Lepus europaeus*)

Le lièvre d'Europe a livré 5 restes. Trois provenant du membre antérieur (scapula, humérus, radius) et deux fémurs. Des stries illustrent la mise en pièces du membre postérieur et attestent de sa consommation. Le lièvre est régulièrement chassé à cette période et compose la très grande majorité du gibier à poils retrouvé en contexte antique (Argant 2001 : 396). Il participait à l'alimentation carnée des populations et sa peau était également recherchée.

#### Le renard roux (*Vulpes vulpes*)

Deux ossements de renard ont été déterminés : un tibia et une mandibule. La distinction entre le chien et le renard a été réalisée à partir de critères métriques, notamment la grande longueur du tibia (GL=123mm, et le format de la mandibule, pl. 67). Cette espèce, tout comme les autres grands carnivores (chien, chat, lynx, lion, etc...), est très rarement consommée durant l'Antiquité. Il apparaît de manière sporadique dans les niveaux lyonnais, probablement en raison de sa fourrure de bonne qualité. Cette présence peu marquée en contexte archéologique pourrait également être une conséquence de la difficulté de distinction entre les espèces de canidés, notamment entre le chien, le loup et le renard. Quoiqu'il en soit, cette rareté reflète davantage une exploitation opportuniste qu'une véritable volonté cynégétique.

#### Mustélidés (*Mustela sp.*)

Un crâne et deux mandibules d'un même individu ont été déterminés à partir de leur formule dentaire (US 303). Ce genre contient diverses espèces comme la belette d'Europe (*Mustela nivalis*), l'hermine (*Mustela herminea*), le putois (*Mustela putorius*) ou le vison d'Europe (*Mustela lutreola*) (pl. 67). Les mesures relevées sur les séries dentaires indiqueraient davantage une belette. Comme pour les carnivores de plus grand format, ces espèces n'étaient probablement pas consommées mais davantage chassées pour leur fourrure de bonne qualité ou encore utilisées pour lutter contre certaines espèces nuisibles. Enfin, il est également possible que cet animal soit intrusif.

SERVICE ARCHEOLOGIQUE DE LA VILLE DE LYON
10, rue Neyret 69001 Lyon
téléphone 04 72 00 12 12

### 3.7.4.3. Avifaune

#### La poule (*Gallus gallus*)

La poule est l'espèce d'oiseau qui a livré le plus de restes avec au total 40 ossements. Ils proviennent exclusivement des membres et dans des proportions équivalentes pour les pattes antérieures et postérieures. Cette répartition anatomique met en avant des portions porteuses de grande quantité de chair, notamment en ce qui concerne le membre postérieur. Il faut également signaler la présence de stries de découpe sur un humérus témoignant de la mise en pièces du membre antérieur et donc d'une consommation. Le ratio mâle/femelle affiche une présence trois fois plus importante de la poule par rapport au coq. Cette espèce est traditionnellement l'oiseau le plus consommé par les populations antiques. Son importance dans l'alimentation carnée, comme celle de toute l'avifaune, est probablement tronquée par une conservation moins optimale de ses restes que pour les ossements de mammifères.

#### Autres oiseaux

Trois autres espèces oiseaux apparaissent dans les niveaux antiques : un colombiforme (*Columbae sp.*, NR=1), un corvidé (*Corvidae sp.*, NR=1) et l'oie domestique (*Anser anser*, NR=1).

### 3.7.4.4. Malacofaune

En ce qui concerne la malacofaune, 10 taxons ont été déterminés pour un total de 59 restes dont 55 proviennent des niveaux antiques. Les niveaux modernes et contemporains ont livré 2 élégantes striées (*Pomatias elegans*), un escargot de Bourgogne (*Helix pomatia*) et un gastéropode terrestre non précisé.

Ce sont les espèces marines qui sont les mieux représentées avec 95 % des restes déterminés pour la période antique. La principale espèce est l'huitre plate (*Ostrea edulis*), qui présente 26 fragments plus ou moins bien conservés, pour un NMI de 13 (13 valves droites, 13 valves gauches). Deux de ces restes présentent des traces d'ouverture des coquilles sur leur bord ventral. La consommation d'huitre est un phénomène bien connu à Lyon au cours du premier siècle de notre ère. Elles étaient principalement importées des côtes méditerranéennes, ce qui nécessitait un certain nombre de précautions lors de leur transport, notamment avec leur préservation dans des compartiments d'eau salée. Ces contraintes sont probablement la raison du fait que cette nourriture n'était pas consommée quotidiennement et par n'importe qui. On en retrouve sur de nombreux sites lyonnais de la presqu'île, de Fourvière ainsi que de la plaine de Vaise, avec parfois d'importantes concentrations comme sur le site de Lyon/Cybèle (Bardot-Cambot 2013 : 13). Cette espèce apparaît au changement d'ère et compose la très grande majorité de la

malacofaune mise au jour sur les sites archéologiques lyonnais. En ce qui concerne les dimensions, les huitres de Jarente sont de taille relativement élevée, ce qui confirme les données recueillies sur les autres sites lyonnais du premier siècle comme celles du site d'Abbé Larue et de Lyon Cybèle (Argant 2015, Bardot-Cambot 2013).

Le second taxon en NR est le peigne glabre (*Proteopecten glaber*), qui a livré 16 restes. Lui aussi importé de Méditerranée, il est moins présent que l'huitre plate mais apparaît régulièrement dans le bestiaire lyonnais, toujours en quantité relativement faible (Lyon/Cybèle, Célestins mais uniquement pour le second siècle : Bardot-Cambot 2013). Le reste de la conchyliofaune est composée du rocher épineux (*Bolinus brandaris*, NR=1), d'amande violacée (*Glycymeris violacenscens* : NR=1), de palourde (*Veneridae* : NR=2), de Pecten non identifié (*Pecten sp. / Proteopecten sp.* : NR=1) et de 5 autres fragments de bivalves marins non identifiés. La malacofaune terrestre antique est composée de 3 fragments de gastéropodes terrestres non identifiés, probablement intrusifs.

### 3.7.5. Assemblages modernes et contemporains

Les 163 ossements qui composent les assemblages fauniques modernes et contemporains ont été mis au jour dans 8 US : US 19 : 147 restes, US 33 : 4 restes, US 26 : 4 restes, US 98: 3 restes, US 52 : 2 restes, US 210 : 1 reste, US 20 : 1 reste et US 15 : 1 reste. Le spectre faunique est composé de la triade domestique à laquelle il faut rajouter le chien (97 restes), le lièvre et les cervidés (1 reste chacun), ainsi que 4 fragments de gastéropodes terrestres dont l'élégante striée et l'escargot de Bourgogne. La moitié de ces assemblages est composée de fragments d'un même chien (US 19, S 70), qui a probablement été enterré en entier, bien que seulement une petite partie de son squelette nous soit parvenu. Ce dernier a livré les restes d'une patte antérieure - scapula, humérus, radius et ulna - et de la quasi-totalité des côtes, des vertèbres thoraciques et des vertèbres lombaires.

### 3.7.6. Conclusion

Les restes fauniques du site de la rue Jarente ont été très bien conservés. Bien que les biais de prélèvements et les conditions taphonomiques ne permettent pas de se faire une idée sur les proportions entre les différentes classes : mammifères, oiseaux, poissons..., il faut souligner la diversité du spectre faunique qui contient plusieurs espèces de mammifères domestiques et sauvages, d'oiseaux domestiques et sauvages, de malacofaune marine et terrestre, et même de poisson dans les niveaux ayant fait l'objet de tamisage (cf. supra). La consommation de viande était très largement centrée sur la triade domestique et plus particulièrement les porcins et les bovins. La prédominance des porcins dans l'alimentation carnée est un aspect récurrent des niveaux du premier siècle de notre ère.

L'importance du bœuf (35% du NRd) est intéressante à noter car elle est légèrement supérieure aux moyennes obtenues sur plusieurs autres sites de *Lugdunum* (Argant 2001). Cette différence n'est cependant pas suffisante pour parler d'une véritable exploitation singulière.

Des stratégies mixtes ont été retenues pour la sélection des âges d'abattage du petit et du gros bétail, mais c'est bien la recherche de rentabilité qui a été privilégiée avec la très grande majorité des individus abattus à l'âge adulte. Les représentations anatomiques de la triade domestique, les traces de mise en pièces et de récupération de chair ainsi que la nature des contextes archéologiques - composés de nombreux remblais - indiquent que ces assemblages sont clairement des rejets de consommation. Pour toutes les principales espèces, les concentrations de fragments porteurs de grandes quantités de chair comme les côtes, les vertèbres ou le haut des membres, soutiennent bien cette hypothèse et indiquent une consommation privilégiée des portions de viande associées.

La faune sauvage jouait un rôle très secondaire avec la présence sporadique de cervidé, de lièvre et de carnivores. Leur participation à l'économie animale est très restreinte et ces espèces ne jouaient probablement qu'un rôle de complément alimentaire et/ou de fournisseur de produits comme la fourrure ou les bois.

La présence récurrente de coquilles marines dans les niveaux antiques montre que cette source de nourriture était répandue durant l'Antiquité. Nombre des espèces déterminées dans les niveaux de la rue Jarente sont consommables : huitres, peignes glabres, rocher épineux, palourde.... Leur participation à l'alimentation des populations antiques est bien attestée à travers les textes ainsi que par les traces d'ouverture et de récupération de la chair observées sur les coquilles (Bardot-Cambot 2013 : 147-151). Cependant, les quantités réduites indiquent davantage une consommation occasionnelle qu'une présence quotidienne à la table des habitants de Lugdunum. De plus, les contextes de découverte de ces coquilles de malacofaune marine indiquent principalement des milieux aisés, comme sur le site de Lyon/Cybèle, ce qui souligne la rareté de ce type de nourriture. Enfin, le rocher épineux est une espèce pouvant fournir de la pourpre, utilisée dans l'Antiquité pour la teinture. Cependant, une très grande quantité d'individus est nécessaire pour obtenir suffisamment de pourpre et permettre une utilisation artisanale (Ruscillo 2006). De plus, le processus d'extraction entraîne une forte fragmentation. La coquille retrouvée sur le site de la rue Jarente étant isolée et intacte, cela exclut de fait une telle utilisation. La présence de restes épars d'espèces comme le murex ou la palourde pourraient également n'être qu'une conséquence de la méthode de ramassage des huitres qui inclut parfois d'autres espèces vivant dans l'environnement immédiat des bancs d'huitres sauvages (Argant 2015). Dans ce cas, la présence de ces espèces ne serait qu'un « hasard » et ne reflèterait pas un véritable choix de consommation.

# 4. Synthèse

## 4.1. Le terrain naturel et ses premiers aménagements

Compte tenu de l'assiette d'implantation du projet immobilier et des contraintes majeures de soutènement des immeubles mitoyens, la fouille de la rue Jarente ne permettait pas une exploration exhaustive des niveaux naturels. La stratigraphie fait apparaître, de manière habituelle sur le site de la confluence, la présence d'inondites sur un plancher caillouteux. L'analyse topographique de ces niveaux, limitée à deux relevés sur le terrain, a pu être complétée par des carottages à la tarière manuelle et l'examen des études géotechniques avant-projet.

Les données altimétriques recueillies permettent de mettre en lumière la présence d'une dépression dans le quart nord-ouest de l'emprise de fouille (base à 162,65 m NGF, pl. 14). La nature et l'étendue de cette dépression demeure inconnue, elle a en tous cas dû être rapidement comblée (phase 1.2) par des remblais détritiques dès les premières étapes de la viabilisation du site.

Même si les éléments sont ténus, arasés et conservés sur des surfaces très réduites (secteur sud-ouest), des premiers aménagements sur les limons de débordement pourraient être en lien avec cette dépression. Un épandage de gros fragments de terre cuite (US 321) semble avoir conforté un versant de la dépression. Des trous de poteau de fort diamètre (US 308 à 318), avec calages et précisément alignés, ont pu supporter une hypothétique structure de franchissement (pl. 15). Ces aménagements, datés du milieu du Ier siècle apr. J.-C., s'inscrivent dans un mouvement général de maîtrise du milieu naturel pour offrir à la ville un nouveau champ de développement.

## 4.2. Viabilisation et urbanisation du site

L'occupation antique de l'extrémité de la Presqu'île a systématiquement nécessité, sur tous les sites récemment fouillés (Rue Bourgelat, place Ampère : Bertrand et al. 2011, 2015*b* ; rue Auguste Comte : Carrara et al. 2016) un exhaussement du terrain parfois mené de pair avec la construction des bâtiments.

Rue Jarente, après le comblement de la dépression scellé par un premier sol plan (US 358, 163,50 m NGF), ce remblaiement est assuré par des rejets détritiques et la récupération opportuniste de conteneurs amphoriques. Cette accumulation d'un mètre d'apport sédimentaire est contenue par un mur nord-sud d'orientation N30°E (US 95, pl. 16). On peut alors imaginer une terrasse limitée par un mur soigneusement réalisé, surplombant des limons d'inondations, peut-être en haut de berge. Cette

situation rappelle inévitablement la configuration de la terrasse du site de la rue Bourgelat qui a une époque comparable (juste avant les flaviens) repoussait la berge du fleuve en contrebas (Bertrand et al. 2011).

L'organisation du site de la rue Jarente n'est pas aussi claire : le prolongement du mur US 95 vers le sud n'est pas assuré, le développement des structures à son revers hésitant, et la durée de vie de cet aménagement semble très brève.

En fin de compte, dès les années 70-90 apr. J.-C., la partie occidentale du site est aussi remblayée à la cote 164,40 m NGF. Des constructions structurent alors l'espace : à l'est une *domus* s'aligne sur le canevas habituel de cette partie de la Presqu'île (N27°E), à l'ouest des surfaces importantes semblent plutôt consacrées aux activités économiques.

Le plan de la *domus* est clairement lisible, quatre pièces orientées est-ouest se partagent l'espace bordé à l'ouest par un long mur spolié (US 86). La limite est de ces pièces n'est pas connue, mais avec un développement attesté sur près de 5 m, elles devaient se refermer rapidement. Trois de ces pièces conservaient des sols en terre battue plus ou moins bien conservés, la quatrième a livré un sol d'exception avec un terrazzo enserrant un *emblema* en *opus tesselatum* enrichi de *scutulae*. La disposition de ces espaces n'évoque pas un dispositif d'entrée, l'hypothèse d'une aile latérale en bordure occidentale de l'îlot s'impose assez classiquement. L'attribution des pièces à des fonctions particulières n'est pas aisée, l'unique sol construit occupe une pièce de superficie modeste inadaptée pour un *triclinium* mais peut-être suffisante pour une chambre ou un bureau.

L'altitude initiale de ces premiers sols autour de 164,70 m NGF est légèrement en deçà de celle de la *domus* (état 1) de la place Ampère (Bertrand et al. 2015*b*) ou de celle de la rue Auguste Comte (Carrara et al. 2016) plus hauts de 10 à 20 cm. Concernant la chronologie, la construction de la *domus* de la rue Jarente est plus tardive (après 70 apr. J.-C.) que celle de la place Ampère (40-50 apr. J.-C.) ou celle de la rue Auguste Comte (15-50 apr. J.-C.). Ce décalage est peut-être dû à un retard de viabilisation du terrain ou une modification de la vocation (d'abord commerciale ?) de la parcelle.

Si la construction de la *domus* fait entrer définitivement cette parcelle dans la trame urbaine commune aux sites de la Presqu'ile méridionale, les constructions de la partie ouest du site restent, à l'image du léger décalage du premier mur US 95, partiellement discordantes dans la trame courante. En bordure occidentale de la *domus*, une venelle, dont la largeur se réduit vers le nord (de 1,70 à 0,9 m), dessert, en montant progressivement, des petits bâtiments ou appentis. La façade légère (US 90, 194), continue, de ces communs s'oriente N32°E, en biais par rapport au mur gouttereau de la *domus*. La contrainte qui impose cette orientation à cette façade reste à définir, pourtant les communs s'adaptent

à la trame générale puisque le mur de refend US 196, prolongé par une série de trous de pieux à l'ouest, s'aligne sur les murs est-ouest de la *domus*.

Le mur US 95, reste debout ou est réutilisé, dans l'architecture des communs, ces constructions forment une enfilade de petits espaces dont la façade de l'un d'entre eux n'est marquée que par une sablière basse en bois (US 194). Le mobilier retrouvé dans les couches de démolition incendiée de ces espaces (piton avec anneau, clou de ferrure ou clochette pourvu de se chaîne) pourrait témoigner d'un usage comme écurie.

Des sols de terre battue paraissent avoir occupé toute la partie occidentale du site, et l'absence de partition de l'espace par un plan identifiable conduit l'interprétation vers des bâtiments à vocation artisanale ou commerciale. La présence d'un massif de fondation puissant (US 327) évoque plutôt une architecture de stockage. Au sein même du mobilier remployé dans les remblais détritiques liés à la construction, la présence de nombreuses amphores parfois complètes, formant des séries identifiables par leur typologie jumelle (Dressel 2/4 de Cos ou Haltern 70 brisées dans le lit d'amphore sous le terrazzo US 106), par des estampilles d'ateliers issues du même poinçon (Gauloise 1, pl. 54) ou même la fréquence des amphores Gauloise 1 à pâte sableuse comparables à celles du dépotoir de la rue Bourgelat souligne un lien étroit avec une activité portuaire proche.

Au moins toute la partie ouest du site est sinistrée à la toute fin du I^er^ siècle, les couches d'un incendie important recouvre tout ce secteur de la fouille. Il semble probable que la *domus* n'a pas été touchée au point d'être reconstruite. Les creusements modernes, les décapages successifs ne permettent pas de savoir comment cette surface a été réaffectée.

## 4.3. Agrandissement de la *domus*

La *domus* construite dans le dernier quart du I^er^ siècle ne connaît pas de modification majeure avant le second quart du III^e^ siècle. Cette durée de plus de 150 ans sans réfection n'a rien d'exceptionnel, la *domus* de la place Ampère ne bénéficie d'aucuns travaux entre le milieu du premier siècle et la fin deuxième ou le début du III^e^ siècle. Pourtant, la *domus* de la rue Jarente est probablement marquée par la vétusté et le terrazzo à *emblema* doit être déjà très affaissé. L'état des autres pièces est difficile à jauger puisque le chantier de reconstruction qui s'ouvre au III^e^ siècle endommage les structures existantes, les sols d'habitats devenant des sols de travail.

Cette réfection est d'abord l'occasion d'une réorganisation des espaces. Les murs de refend du premier état (US 124 et 167) sont abandonnés, les élévations de terre sont abattues et les fondations maçonnées sont mises à nu. Les résidus de ces démolitions ne constituent pas forcément le corps des

SERVICE ARCHEOLOGIQUE DE LA VILLE DE LYON
10, rue Neyret 69001 Lyon
téléphone 04 72 00 12 12

remblais qui recouvrent les premiers sols comme cela a pu être le cas avec la *domus* de l'Hôtel-Dieu où les restes des élévations en terre abattues avec leurs enduits peints permettent un exhaussement de l'habitat (Bertrand et al. 2015*b* : 74-75). De nouveaux murs, moins puissants, sont construits à partir des anciens niveaux de sols, les rejets de démolition ont donc été (comme pour la *domus* de place Ampère) évacués pour ne pas gêner le chantier en cours. Finalement, les remblais déposés au fil de la reconstruction ne génèrent qu'une faible remontée des sols (0,3 m) pour compenser les effondrements et atteindre la cote de 165,00 m NGF. Cette altitude est aussi celle des sols du deuxième état de la *domus* Auguste Comte (époque flavienne, Carrara et al. 2016) et celle des mosaïques de la *domus* de la place Ampère. Ce niveau, atteint dès le stade de la viabilisation, semble largement suffisant pour maintenir les zones d'habitats hors d'eau[89].

Le plan remodelé valorise des pièces plus amples et des orientations moins répétitives. Alors que la limite sud (US 286) de la pièce au terrazzo à *emblema* est conservée, les trois pièces qui divisaient la *domus* du nord au sud sont réunies en deux pièces plus vastes. D'une aile scandée par des pièces étroites orientées est-ouest on passe à une répartition d'espaces plus variés et plus vastes (fig. 46).

La nature des sols est aussi modifiée, toutes les pièces du deuxième état de la *domus* sont pourvues de terrazzos (US 32, 35, 97, 57). Ces sols bétonnés sont moins élaborés et moins riches que le terrazzo à *emblema* de l'état précédent mais les surfaces concernées sont très importantes. Les reprises de maçonnerie (US 78, 87) sont par ailleurs étonnamment légères au regard des structures qu'elles remplacent.

Qu'il s'agisse du premier ou du deuxième état de la *domus*, on pourrait envisager la desserte de ces pièces à partir d'un espace ouvert présent à l'est, sur la parcelle voisine. Mais cette hypothèse est conditionnée par la localisation de plusieurs mosaïques découvertes au XIXe siècle dans l'axe est-ouest des terrazzos US 35 et 97 (pl. 18).

Outre le remodelage du bâti préexistant, la *domus* semble s'agrandir aux dépens de la parcelle qui la borde à l'ouest. Les fondations US 357 et 144 participent à une nouvelle enfilade de pièces qui agrandissent la *domus* de 5 m sur son flanc occidental. La nature spécifique des rares éléments conservés du terrazzo présent dans cet espace (enrichi en tuileau), la mise au jour de quelques éléments en mortier de tuileau appartenant à des aménagements hydrauliques (bourrelets d'étanchéité, fragments de bassin mosaïqué P338E1 à 4, malheureusement issus des remblais contemporains) permettent d'envisager une extension consacrée aux thermes. Ce type d'agrandissement lié à une monumentalisation des installations balnéaires a déjà pu être observé sur le flanc sud de la *domus* de la place Ampère.

[89] Sur le site proche (au sud-ouest) de la rue Bourgelat, sans habitat et probablement dévolu à des activités de déchargement, le sol des installations est plus bas à 164,00 m NGF, le sommet de la berge est à 162,50 m NGF (Bertrand et al. 2011).

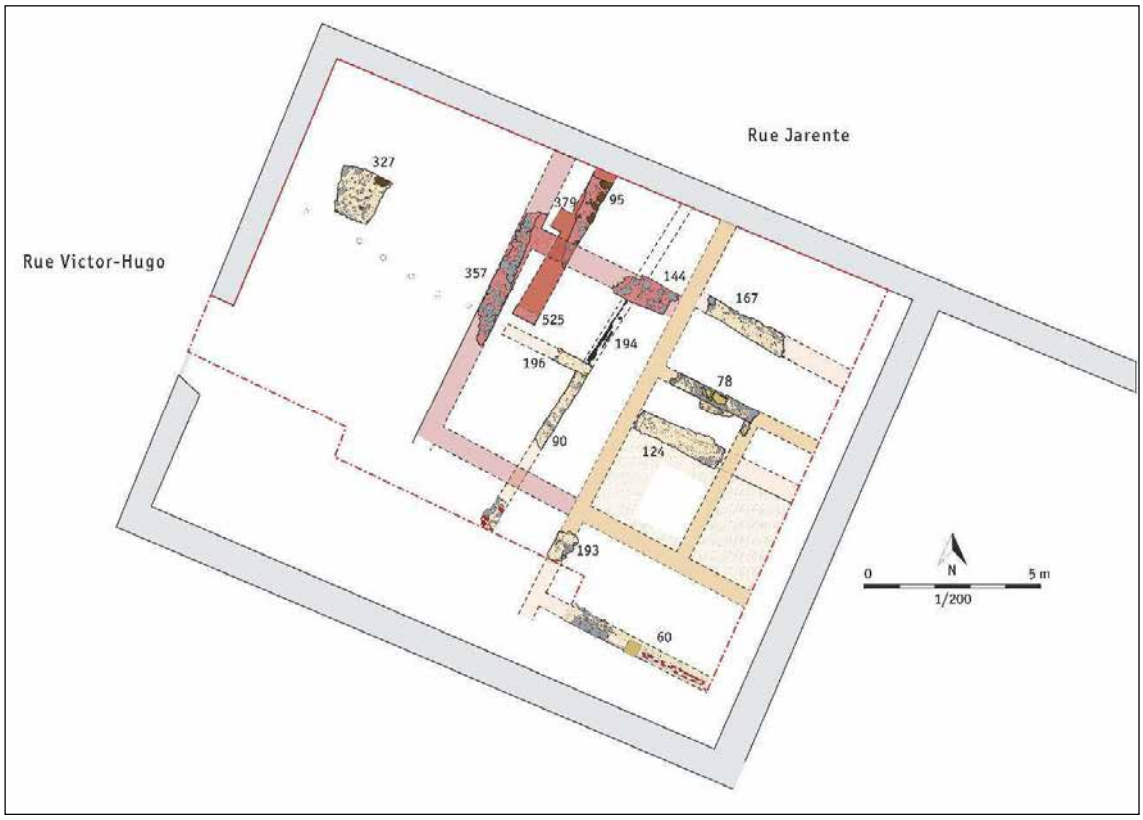


*Fig. 48 –* Domus *et communs, superposition des structures des phases 1.3 à 1.4.*

D'une manière générale, la reconstruction de la *domus* de la rue Jarente vise à l'ennoblissement de la demeure avec des sols systématiquement construits (terrazzos et sans doute mosaïques), une attention plus grande portée aux bains et une ornementation pariétale qui malheureusement nous échappe totalement. La présence, dans une fosse de spoliation (US 340), d'éléments d'une frise en stuc avec une figuration animale (pl. 63), illustre *a minima* la décoration verticale de la *domus*.

L'identification des pièces est là encore délicate, la grande pièce au nord (terrazzo US 32) abritait la base d'une structure foyère, mais cet espace n'est pas nécessairement celui d'une cuisine. Des cuisines de grandes dimensions existent bien (rue des Farges, 4,20 m par 4,20 m), mais leur équipement est aussi plus important et mieux construit (Ferdière, Trintignac, 2013 ; Desbat 2013). Pourtant, le foyer de la rue Jarente, à l'instar de celui découvert dans une pièce attenante au cryptoportique du prétoire du « sanctuaire de Cybèle », ne présente pas de caractéristique qui l'écarterait d'un foyer à vocation culinaire (Desbat 2013 : 31).

Au sud, le mur US 60 témoigne d'une élévation non-linéaire. Une base de pilier et un étroit solin de fragments de tuiles pourraient évoquer une cloison plus légère. L'hypothèse d'une pièce partiellement ouverte sur cour intérieure avec portique fenêtré (Vipard 2003) est séduisante mais des éléments d'identification font défaut. L'absence de sol construit (à l'altitude attendue) au sud du mur US 60 invite en tous cas à envisager un espace ouvert.

SERVICE ARCHEOLOGIQUE DE LA VILLE DE LYON
10, rue Neyret 69001 Lyon
téléphone 04 72 00 12 12

L'insertion de la *domus* dans la trame urbaine manque encore d'éléments tangibles. La venelle qui dessert les communs sur le flanc ouest de la demeure joue aussi le rôle d'*ambitus* dont on attend qu'il débouche (à son point de rétrécissement) sur une voie au nord. L'orientation de la rue Jarente (outre l'absence de découverte sous la chaussée) n'est pas conforme à l'orientation de la trame antique (contrairement aux rues Sainte-Hélène ou Sala), elle ne peut donc pas avoir figé la présence d'une voie. Malgré la présence d'une limite occidentale d'îlot bâti (mouvante entre les états 1.3 et 1.4) dans l'emprise de fouille, la séparation entre cette *domus* et celle de la place Ampère n'implique pas forcément la présence d'une voie dans un espace qui a pu accueillir des bâtiments commerciaux bordés de passages étroits.

## 4.4. Occupation tardive et abandon de la *domus*

Les lambeaux d'un dernier terrazzo (US 21, 165,35 m NGF) sont conservés dans l'angle nord-est de la fouille. Posés sur des remblais de démolition, ils sont le seul témoignage d'une occupation de la *domus* au Bas Empire (datation relative dans la seconde moitié du III^e^ siècle). L'état de conservation du site n'a pas permis de mesurer l'ampleur de cette occupation (complète ou partielle), ni une éventuelle évolution du plan de l'habitat.

Dans l'angle nord-ouest des structures maçonnées ténues, antiques par leur conception et leur orientation, demeurent difficilement interprétables. Les sols du bâtiment ne sont pas conservés et aucun élément ne permet d'établir un lien stratigraphique avec les vestiges de la *domus*.

Comme sur le site de la place Ampère, de la rue Auguste Comte ou de l'Hôtel-Dieu, les niveaux d'abandons qui recouvrent les sols antiques de la Presqu'île sont peu épais et pauvres en mobilier. Ils établissent le niveau du terrain à la fin de l'Antiquité (fin III^e^-IV^e^ siècles) entre 165,20 et 165,40 m NGF.

SERVICE ARCHEOLOGIQUE DE LA VILLE DE LYON
10, rue Neyret 69001 Lyon
téléphone 04 72 00 12 12

## 4.5. Conclusion

Les fouilles menées au 22, rue Jarente / 39 rue Victor-Hugo apportent des éléments précieux sur la typologie de l'occupation à l'extrémité méridionale de la Presqu'île et une documentation riche pour l'examen du fait urbain antique dans ce quartier longtemps caractérisé par les seules découvertes de mosaïques.

Avec ceux de la place Ampère, de la rue Auguste Comte ou de l'Hôtel-Dieu, les vestiges exhumés illustrent la présence régulière, dans la trame de cette langue alluviale, de vastes *domus* résidentielles dont l'évolution architecturale et ornementale commence à être mieux caractérisée. La seule difficulté qui subsiste à une lecture précise de l'organisation de ce quartier reste la modestie des surfaces fouillées (rarement plus de 300 m$^2$) et l'absence de témoignages associés à la voirie.

Ces demeures que l'on peut rapprocher des hôtels particuliers modernes (avec comme principale différence l'absence dans l'Antiquité d'étage noble) ne s'isolent pas dans un quartier exclusivement résidentiel, mais se trouvent au contact direct des activités commerciales qui assurent les revenus de leur propriétaire. La surface probablement consacrée dans la partie ouest du site à des activités commerciales ou de services, l'abondance des vestiges mobiliers liés à l'activité portuaire montrent une imbrication des parcelles économiques et résidentielles. De toute évidence, les *domus* de la Presqu'île, jouent pour leurs propriétaires, un rôle essentiel de représentation auprès de leurs partenaires commerciaux.

Ces données devraient désormais favoriser une analyse renouvelée et approfondie de l'urbanisme de ce quartier, et dans ce cadre permettre une relecture des découvertes anciennes en abordant par ailleurs la chronologie d'éléments qui, petit à petit, pourraient se raccrocher à des structures fouillées. On soulignera enfin, depuis la fouille de la rue Bourgelat, l'abondance de tous les types de mobiliers dans les remblais détritiques qui aménagent ces sites. Si les stratigraphies ne sont peu séquencées, la constitution d'ensembles riches provenant d'habitats ou d'activités portuaires est remarquable.

# 5. Bibliographie

## 5.1. Publications


**Adrian 2010**
ADRIAN Y.-M., « La céramique du IIIe siècle dans la basse vallée de la seine : exemples issus de Rouen et de Lillebonne (Seine-Maritime) », SFECAG congrès (Chelles 2010), Marseille, pp. 477-520.

**Allison 2006**
ALLISON P. M., *The Insula of the Menander at Pompeii, vol. III. The finds, a contextual study*, Oxford.

**Arlaud et al. 1998**
ARLAUD C., BERTRAND E., LAUBENHEIMER F., LUROL J.-M., « Un vide sanitaire rue Childebert à Lyon », in LAUBENHEIMER F. (dir.), *Les Amphores en Gaule II : Production et circulation*, Besançon : PUFC, 1998, pp. 193-204.

**Arlaud et al. 2000**
ARLAUD C., LUROL J.-M., SAVAY-GUERRAZ S., VEROT-BOURRELY A., *Lyon, les dessous de la Presqu'île. Bourse – République – Célestins – Terreaux*, Lyon (coll. « DARA », 20).

**Artaud 1806**
ARTAUD F., *Description d'une mosaïque représentant des jeux du cirque, découverte à Lyon le 18 février 1806*, Lyon.

**Artaud 1835**
ARTAUD F., *Histoire abrégée de la peinture en mosaïque, suivie de la description des mosaïques du Lyon ; et du midi de la France ainsi qu'un aperçu relatif au déplacement de ces pavés,* Lyon.

**Arveiller, Vanpeene 2010**
ARVEILLER V., VANPEENE N., *Verres romains soufflés dans un moule : le Nord de la France*, in FONTAINE-HODIAMONT C. (dir.), *D'Ennion au Val Saint-Lambert, le verre soufflé-moulé*, AFAV colloque (Bruxelles / Namur 2008), Bruxelles, p. 159-168.

**Bardot-Cambot 2013**
BARDOT-CAMBOT A., *Les coquillages marins en Gaule romaine. Approche socio-économique et socio-culturelle*, « Bar International Series », 2481.

**Barone 1976**
BARONE R., *Anatomie comparée des mammifères domestiques vol.1 : Ostéologie*, Paris : Vigot Edit.

**Batigne Vallet et al. 2014**
BATIGNE VALLET C., BRUN C., CLEMENT B., GALLIEGUE A., ROMA V., SARTRE C., « Le mobilier céramique du site de l'externat Sainte-Marie à Lyon, « Clos de la Solitude » (IIe s. av. J.-C. – IIe s. apr. J.-C.) », SFECAG congrès (Chartres 2014), Marseille, pp. 641-676.

**Béal 1983**
BEAL J.-CL., *Catalogue des objets de tabletterie du Musée de la Civilisation Gallo-romaine de Lyon*, Lyon.

**Béal, Feugère 1983**
BEAL J.-C., FEUGERE M., « Les pyxides gallo-romaines en os de Gaule méridionale », *Documents d'Archéologie Méridionale*, 6, pp. 115-126.

**Berni Millet 2008**
BERNI MILLET P., *Epigrafía anfórica de la Bética. Nuevas formas de análisis*, Barcelona.

**Berni Millet 2011**
BERNI MILLET P., « Tipología del anfora Haltern 70 bética » in CARRERAS C., MORAIS R., GONZALEZ FERNANDEZ E., *Ánforas romanas de Lugo*. Traballos de Arqueoloxía, 3, Lugo, pp. 80-107.

**Bertrand 1992**
BERTRAND E., « Les amphores d'un vide sanitaire du Ier siècle à Lyon (Saint-Just) », SFECAG congrès (Tournai 1992), Marseille, pp. 265-277.

**Bertrand 1996**
BERTRAND E., « Les importations de céramiques africaines à Lyon (sigillées claires, céramique culinaire) », *Revue Archéologique de l'Est et du Centre-Est*, 47 - 2, pp. 233-245.

**Bertrand, Leroy 2012**
BERTRAND E., LEROY E., « Lyon, nouvelles données sur la Presqu'île antique », *Archéologia,* 495, pp. 18-25.

**Bertucchi 1992** : BERTUCCHI G., *Les amphores et le vin de Marseille*, Paris : CNRS, coll. « Suppl. à la Revue Archéologique de Narbonnaise », 25.

**Bet, Gras 1999**
BET P., GRAS A., « Parois fines engobées et céramiques métallescentes de Lezoux », BRULET R., SYMONDS R. P., VILVORDER F. (eds.), *Céramiques engobées et métallescentes gallo-romaines*, Actes du colloque de Louvain-la-Neuve, 1995, Oxford, 1999 *(*suppl. *«* Rei Cretariae Romanae Favtorvm Acta », 8), pp. 5-38.

**Bet, Delor 2000**
BET P., DELOR A., « La typologie de la sigillée lisse de Lezoux et de la Gaule centrale du Haut-Empire. Révision décennale », SFECAG congrès (Libourne 2000), Marseille, pp. 461-484.

**Bonnet, Laubenheimer 1998**
LAUBENHEIMER F., BONNET C., BEL V.. « Le dépotoir d'amphores des Sablières à Saint-Paul-Trois-Châteaux (Drôme) », in LAUBENHEIMER F. (dir.), *Les amphores en Gaule, II, production et circulation*, Paris, pp. 255-285.

**Bonnet-Borel 1997**
BONNET-BOREL F., *Le verre d'époque romaine à Avenches-Aventicum, typologie générale*, Avenches, coll. « Cahiers d'archéologie romande », 83.

**Boucher 1977**
BOUCHER J.-P., « Circonscription de Rhône-Alpes », *Gallia*, 35, 2, pp. 484-485.

**Bozic, Feugère 2004**
BOZIC D., FEUGERE M., « Les instruments de l'écriture », *Gallia*, 61, pp. 21-41.

**Brulet et al. 2010**
BRULET R., VILVORDER F., DELAGE R., *La céramique romaine en Gaule du nord. Dictionnaire des céramiques, la vaisselle à large diffusion*, Turnhout.

**Carrara 2015**
CARRARA S., « Un exemple de développement urbain antique sur la Presqu'île : les fouille du 27, rue Aguste-Comte et du 30, rue Sainte-Hélène (Lyon 2e) », in LEMAÏTRE S., BATIGNE VALLET C. (dir.), *Abécédaire pour un archéologue lyonnais*, Mélanges offerts à Armand Desbat, Autun, pp. 269-275.

**Carreras Monfort et al. 2004**
CARREARA MONFORT C., AGUILERA MARTIN A. et al., *Culip VIII i les àmfores Haltern 70*, coll. « Monografies del CASC », 5, Girona.

**Castella et al. 1999**
CASTELLA D., MARTIN PRUVOT C., AMREIN H., DUVAUCHELLE A., KOENIG F. E., *La nécropole gallo-romaine d'Avenches « En Chaplix », Volume 2 : Étude du mobilier*, Lausanne, coll. « Aventicum », 10.

**Chagny 1935**
CHAGNY A., *Une grande abbaye lyonnaise : la basilique Saint Martin d'Ainay et ses annexes. Etude historique et archéologique*, Paris-Lyon, Vitte et Masson éditeurs.

**Chardron-Picault, Pernot 1999**
CHARDRON-PICAULT P., PERNOT(M. (dir.), *Un quartier antique d'artisanat métallurgique à Autun*, Paris : MSH, 1999, coll. « DAF », 76.

**Corti 2015**
CORTI C., « Il peso delle anfore. Alcune osservazioni sulle indicazione didascaliche graffite e le modalità di pesatura » in BUORA M., MAGNAGNI S. (a cura) *Le inscrizioni con funzione didascalico-esplicativa : committente, destinatario, contenuto e descrizione dell'oggetto nell'*instrvmentvm inscriptvm*, atti del VI incontro* instrvmenta inscripta, Aquileia (26-28 mars 2015), Trieste, (Antiquità Altoadriatiche ; LXXXIII).

**Coutelas 2006**
COUTELAS A., « Les couches de finition dans les supports de peintures murales en Gaule romaine », *Les Dossiers d'Archéologie*, 318.

**Coutelas 2009**
COUTELAS A., *Le mortier de chaux*, Paris.

**De Carolis 2009**
DE CAROLIS S. (dir.), *Ars Medica. I ferri del mestiere. La domus 'del chirurgo' di Rimini e la chirurgia nell'antica Roma*, Rimini.

**Demierre, Poux 2009**
DEMIERRE M., POUX M., « Étude du petit mobilier (IIe-Ier siècles avant J.-C.) », in BONNET C., *Les fouilles de la cathédrale Saint-Pierre de Genève*, Genève, pp. 181-229.

**Desbat 1988**
DESBAT A., « La sigillée claire B : état de la question », SFECAG congrès (Orange 1988), Marseille, pp. 91-99.

**Desbat 1990**
DESBAT A., « Amphores récentes de Marseille. Les types à fond plat de la région lyonnaise », *Documents d'Archéologie Méridionale*, 13, pp. 258-266.

**Desbat 2013**
DESBAT A., « Les foyers culinaires du « sanctuaire de Cybèle » et la question des cuisines à *Lugdunum* », Galia, 70.1, pp. 27-37.

**Desbat, Savay-Guerraz 1990**
DESBAT A., SAVAY-GUERRAZ H., « Note sur la découverte d'amphores Dressel 2/4 italiques, tardives, à Saint-Romain-en-Gal (Rhône) », *Gallia*, 47, pp. 203-213.

**Desbat, Lascoux 1999**
DESBAT A., LASCOUX J.-P., « Le Rhône et la Saône à Lyon à l'époque romaine, bilan archéologique », in LEVEAU P. (dir.), Le Rhône romain. Dynamiques fluviales, dynamiques territoriales, *Gallia*, 56, 1999, pp. 45-69.

**Driesch 1976**
DRIESCH, VON DEN A., *A guide to the measurement of animal bones from archaeological sites*, Harvard, Peabody Museum of archaeology an ethnology, Harvard University.

**Dubois et al. 2009**
DUBOIS S., WILLEMS S., CHAIDRON C., « Estampilles sur mortiers en céramique commune claire au chef-lieu des Ambiens », SFECAG congrès (Colmar 2009), Marseille, pp. 677-688.

**Fabia 1924**
FABIA P., *Recherches sur les mosaïques romaines de Lyon*, Lyon.

**Faure-Brac 2006**
FAURE-BRAC O., *Le Rhône, 69/1*. Carte archéologique de la Gaule, Paris : MSH.

**Ferdière, Trintignac 2013**
FERDIERE A., TRINTIGNAC A. et al., « La cuisine d'une *domus* de Javols/*Anderitum* (Lozère), chef-lieu de cité des Gabales. L'alimentation d'une demeure aisée dans la seconde moitié du IIe s. apr. J.-C. », *Gallia*, 70, 1, pp. 39-70.

**Féret, Sylvestre 2008**
FERT G., SYLVESTRE R., *Les graffiti sur céramique d'*Augusta Raurica, Augst, coll. « Forschungen in Augst », 40.

**Feugère 1994**
FEUGERE M., « La vaisselle gallo-romaine en bronze de Vertault (Côte-d'Or) », *Revue Archéologique de l'Est*, 45-1, pp. 137-167.

**Feugère 2009**
FEUGERE M., « *Militaria*, objets en os et en métal », in GOUDINEAU C., BRENTCHALOFF D. (dir.), *Le camp de la flotte d'Agrippa à Fréjus. Les fouilles du quartier de Villeneuve,* Paris : Errance, pp. 107-177.

**Feugère, Prévot 2008**
FEUGERE M., PREVOT P. « Les matières dures animales (os, bois de cerf et ivoire) dans la vallée de l'Hérault », in BERTRAND I. (dir.), *Le travail de l'os, du bois de cerf et de la corne à l'époque romaine : un artisanat en marge ?* Montagnac, pp. 231-268, coll. « Monographies *Instrumentum* », 34.

**Feugère 2009**
FEUGERE M., « *Militaria*, objets en os et en métal », in GOUDINEAU C., BRENTCHALOFF D. (dir.), *Le Camp de la flotte d'Agrippa à Fréjus. Les fouilles du quartier de Villeneuve*, Paris, pp. 107-177.

**Fluzin et al. 2000**
FLUZIN P., PLOQUIN A., SERNEELS V.. « Archéométrie des déchets de production sidérurgique. Moyens et méthodes d'identification des différents éléments de la chaîne opératoire directe », *Gallia*, 57, Paris : CNRS, pp. 101-121.

**Fontaine 2006**
FONTAINE S.-D., « Le Verre », in BATS M. (dir.), *Olbia de Provence (Hyères, Var) à l'époque romaine (Ier s. av. J.-C.-VIIe s. ap. J.-C.,* Aix-en-Provence, pp. 54-61 et 307-381, coll. « Études Massaliètes », 9.

**Fontaine, Roussel-Ode 2010**
FONTAINE S., ROUSSEL-ODE J., « Vases soufflés-moulés du Haut-Empire trouvés en Narbonnaise », in FONTAINE-HODIAMONT C. (dir.), *D'Ennion au Val Saint-Lambert, le verre soufflé-moulé,* AFAV colloque (Bruxelles / Namur 2008), 5, Bruxelles, pp. 177-203.

**Foy 2010**
FOY D., *Les verres antiques d'Arles*, Paris.

**Foy, Nenna 2001**
FOY D., NENNA M.-D. (dir.), *Tout Feu, tout sable, mille an de verre antique dans le midi de la France*, exposition (Marseille, Musée d'Histoire, 2001), Aix-en-Provence.

**Foy, Nenna 2006**
FOY D., NENNA M.-D. (dir.), *Corpus des signatures et marques sur verres antiques,* vol. 2, AFAV, Aix-en-Provence – Lyon.

**Foy, Nenna 2011**
FOY D., NENNA M.-D. (dir.), *Corpus des signatures et marques sur verres antiques*, vol. 3, AFAV, Paris.

**Foy, Nenna 2003**
FOY D., NENNA M.-D., FONTAINE S.-D., « Productions et importations de verre antique dans la vallée du Rhône et le Midi méditerranéen de la France (Ier-IIIe siècles) », in FOY D., NENNA M.-D. (dir.), *Echanges et commerce du verre dans le monde antique,* AFAV colloque (Aix-en-Provence et Marseille, 7-9 juin 2001), Montagnac, pp. 227-296, coll. « Monographies *Instrumentum »,* 24.

**Frizot 1980**
FRIZOT M., « Études techniques des mortiers et enduits : intérêt et résultats », in *Peinture murale en Gaule, actes des séminaires 1979*, Publication du Centre de Recherches sur les Techniques Gréco-Romaines, nº9, Dijon.

**Gardeisen 1997**
GARDEISEN A., « Exploitation des prélèvements et fichiers de spécialités », *Lattara*, 10, pp. 260-270.

**Genin 2007**
GENIN M., *La Graufesenque (Millau, Aveyron), vol. II. Sigillées lisses et autres productions*, Santander-Cantabria.

**Guillaumet 2003**
GUILLAUMET J.-P., *Paléomanufacture métallique*, Gollion : Infolio.

**Guillaumet, Laude 2009**
GUILLAUMET J.-P., LAUDE G., *L'art de la serrurerie gallo-romaine. L'exemple de l'agglomération de Vertault (France, Côte-d'Or)*, Dijon.

**Guillier, Thauré 2003**
GUILLIER G., THAURE M., *Les graffites antiques de la cité des Aulerques Cénomans*, Montagnac, coll. « Monographies *Instrumentum* », 25.

**Guiraud 1989**
GUIRAUD H., « Bagues et anneaux à l'époque romaine en Gaule », Paris : CNRS, *Gallia*, 46, pp. 173-211.

**Guisan 1974**
GUISAN M., « Les mortiers estampillés d'Avenches », *Bulletin de l'Association Pro Aventico*, 47, pp. 27-63.

**Guitton 1953**
GUITTON G., *Les Jésuites à Lyon sous Louis XIV et Louis XV : activités, luttes, suppression (1640- 1768)*, Lyon.

**Halbout, Pilet, Vaudour 1986**
HALBOUT P., PILET C., VAUDOUR C., « Corpus des objets domestiques et des armes en fer de Normandie. Du Ier au XVe siècle », *Cahier des Annales de Normandie*, 20, pp. 1-255.

**Hanut 2010**
HANUT F., « La verrerie romaine soufflé dans un moule en Gaule septentrionale : le Bénélux », in FONTAINE-HODIAMONT C. (dir.), *D'Ennion au Val Saint-Lambert, le verre soufflé-moulé,* AFAV colloque (Bruxelles / Namur 2008), Bruxelles, pp. 137-158.

**Halstead et al. 2002**
HALSTEAD P., COLLINS P., ISAAKIDOU V., « Sorting the Sheep from the Goats: Morphological Distinctions Between the Mandibles and Mandibular Teeth of Adult Ovis and Capra », *Journal of Archaeological Science*, 29, pp. 545-553.

**Hayes 1972**
HAYES J. W., *Late Roman Pottery*, Londres.

**Helmer 1987**
HELMER D., « Fiches descriptives pour les relevés d'ensembles osseux animaux », in DESSE J., DESSE-BERSET N. (dir.), *Fiches d'ostéologie animale pour l'archéologie, Série B : mammifères, n°1*. Juan-les-Pins : centre de recherches archéologiques du CNRS / APDCA.

**Isings 1957**
ISINGS C., *Roman glass from dated finds*, Groningen-Djakarta.

**Kapeller 2003**
KAPELLER A., « La vaisselle en bronze d'Avenches/*Aventicum »*, *Bulletin de l'Association Pro Aventico*, 45, pp. 83-146.

**Lancha 1977**
LANCHA J., *Mosaïques géométriques. Les ateliers de Vienne (Isère). Leurs modèles et leur originalité dans l'Empire romain*, Rome.

**Laroche 1987**
LAROCHE C., « Aoste (Isère). Un centre de production de céramiques (fin du Ier siècle avant J.-C. – fin du Ier siècle après J.-C.) : fouilles récentes (1983-1984) », *Revue Archéologique de Narbonnaise*, 20, pp. 281-348.

**Lasfargues 1984**
LASFARGUES J. (dir.), *Archéologie en Rhône-Alpes. Protohistoire et monde gallo-romain, 10 ans de recherches*, catalogue d'exposition, 1983-1984, musée de la Civilisation gallo-romaine, Lyon.

**Laubenheimer 1985**
LAUBENHEIMER F., *La production des amphores en Gaule Narbonnaise*, coll. « Annales Littéraires de l'Université de Besançon », 327, Paris.

**Laubenheimer et al. 1998**
LAUBENHEIMER F., BONNET C., ARLAUD C., LUROL J.-M., « Assainissements place des Célestins à Lyon », in LAUBENHEIMER F. (dir.), *Les amphores en Gaule, II, production et circulation*, Paris, pp. 205-235.

**Laubenheimer 2004**
LAUBENHEIMER F., « Inscriptions peintes sur les amphores gauloises *», Gallia, 61,* pp. 153-171.

**Laubenheimer, Schmitt 2009**
LAUBENHEIMER (F.), SCHMITT (A.)., *Amphores vinaires de Narbonnaise. Production et grand commerce. Création d'une base de données géochimique des ateliers*, Lyon.

**Le Mer, Chomer 2007**
LE MER A.-C., CHOMER C., *Lyon 69/2*. Carte Archéologique de la Gaule, Paris : MSH.

**Liou 1990**
LIOU B., « Le commerce de la Bétique au Ier siècle de notre ère », *Archaeonautica*, 10, pp. 125-155.

**Luginbühl 1994**
LUGINBÜHL T., « Les graffiti sur céramique de *Lousonna*-Vidy », *Annuaire de la Société Suisse de Préhistoire et Archéologie*, 77, pp. 95-108.

**Manning 1985**
MANNING W. H., *Catalogue of the Romano-British iron tools, fittings and weapons in the British Museum*, London.

**Martin-Kilcher 1987**
MARTIN-KILCHER S., *Die Römischen Amphoren aus Augst und Kaiseraugst – 1 : Die südspanischen Ölamphoren (Gruppen 1)*, Augst, (coll. « Forschungen in Augst », 7.1).

**Martin-Kilcher 1994*a***
MARTIN-KILCHER S., *Die Römischen Amphoren aus Augst und Kaiseraugst – 2 : Die Amphoren für Wein, Fischsauca, Südfrüchte (Gruppen 2-24)*, Augst, (coll. « Forschungen in Augst », 7.2).

**Martin-Kilcher 1994*b***
MARTIN-KILCHER S., *Die Römischen Amphoren aus Augst und Kaiseraugst – 3 : Archäologische und Naturwissenschaftliche Tonbesttimmungen. Katalog und Tafeln (Gruppen 2-24)*, Augst, (coll. « Forschungen in Augst », 7.3).

**Marty 2009**
MARTY M.-T., « Le verre antique dans un secteur artisanal de la cité des Rutènes : l'exemple du 11 rue des Frères Turenne à Rodez (Aveyron) », *Bulletin de l'AFAV*, pp. 47-57.

**Maza et al. 2002**
MAZA G., SAISON A., VALLET C., BECKER C., « Un dépotoir d'atelier de potiers du Ier siècle de notre ère dans la cour des Subsistances à Lyon », SFECAG congrès (Bayeux 2002), Marseille, pp. 275-330.

**Mège 2012**
MEGE C., « Un ensemble céramique de la fin du Ier s. apr. J.-C. place Bellecour à Lyon », SFECAG congrès (Poitiers 2012), Marseille, pp. 755-762.

**Meylan Krause 2005**
MEYLAN KRAUSE M.-F., « De *Vicus Augustus* (Aoste, France) à *Aventicum* : étude de quelques céramiques importées », *Bulletin de l'Association Pro Aventico*, 47, pp. 75-84.

**Moirin, Simon 2010 :** MOIRIN A., SIMON L., « Le verre soufflé dans un moule dans les régions du centre-ouest et du sud-ouest de la Gaule, du Ier au IVe s. apr. J.-C. », in FONTAINE-HODIAMONT C. (dir.), *D'Ennion au Val Saint-Lambert, le verre soufflé-moulé,* AFAV colloque (Bruxelles/Namur 2008), Bruxelles, pp. 169-175.

**Monteil et al. 2009**
MONTEIL M., MALIGORNE Y., AUBIN G., BESOMBES P.-A., BOUVET J.-P., GUITTON D., LEVILLAYER A., MORTREAU A., THEBAUD S., SAGET Y., « Le sanctuaire gallo-romain de la Vieille-Cour à Mauves-sur-Loire (Loire-Atlantique) : bilan des connaissances », *Revue Archéologique de l'Ouest*, 26, pp. 153-188.

**Motte, Martin 2003**
MOTTE S., MARTIN S., « L'atelier de verrier antique de la Montée de la Butte à Lyon et ses productions », in FOY D., NENNA M.-D. (dir.), *Échanges et commerce du verre dans le monde antique*, colloque AFAV (Aix-en-Provence / Marseille, 2001), Montagnac, pp. 303-319, coll. « Monographies *Instrumentum* », 24.

**Mouquin, Rossier 2011**
MOUQUIN E., ROSSIER E, BÄR B., « Les haches miniatures du canton de Fribourg », *Cahiers d'Archéologie Fribourgeoise*, 13, pp. 112-125.

**Nowakowski 1988**
NOWAKOWSKI W., « Metallglocken aus der römischen Kaiserzeit im europäischen Barbaricum », Archaeologia *Polona*, XXVII.

**Paunier 1981**
PAUNIER D., *La céramique gallo-romaine de Genève : De La Tène finale au royaume burgonde (Ier siècle avant J.-C. – Ve siècle apr. J.-C.),* Genève : Société d'histoire et d'archéologie de Genève.

**Payne 1985**
PAYNE S., « Morphological Distinction Between the Mandibular Teeth of Young Sheep, Ovis, and Goat, Capra », *Journal of Archaeological Science*, 12, Elsevier, pp. 139-147.

**Polak 2000**
POLAK M., *South Gaulish Terra Sigillata with Potter's Stamps from Vechten*, 1995, Nijmegen, coll. « suppl. Rei Cretariae Romanae Favtorvm Acta », 9.

***Pompéi. Un art de vivre* 2011**
*Pompéi. Un art de vivre*. Catalogue d'exposition, Musée Maillol, septembre 2011-février 2012. Paris : Gallimard.

**Prummel, Friesch 1986**
PRUMMEL W., FRIESCH H. J., « A Guide for the Distinction of Species, Sex and Body Side in Bones of Sheep and Goat », *Journal of Archaeological Science*, 13, pp. 567-577.

**Price, Cottam 2009**
PRICE J., COTTAM S., « The Early Roman Vessel Glas »,s in GOUDINEAU C., BRENTCHALOFF D. (dir.), *Le camp de la flotte d'Agrippa à Fréjus : les fouilles du quartier de Villeneuve,* Paris, pp. 185-276.

**Raux 2010**
RAUX S., « La Vaisselle en verre du dépotoir antique de la « rue Condé » à Nîmes (Gard) », *Bulletin de l'AFAV*, pp. 39-48.

**Riha 1986**
RIHA E., *Römisches Toilettgerät und medizinische Instrumente aus Augst und Kaiseraugst*, Augst, coll. « Forschungen in Augst », 6.

**Riha 1990**
RIHA E., *Der Römische Schmuck aus Augst und Kaiseraugst.* Augst, coll. « Forschungen in Augst », 10.

**Riha 2001**
RIHA E., *Kästchen, Truhen, Tische — Möbelteile aus Augusta Raurica*. , coll. « Forschungen in Augst », 31.

**Riha, Stern 1982**
RIHA E., STERN W.-B., *Die Römischen Löffel aus Augst und Kaiseraugst*. Augst, coll. « Forschungen in Augst », 5.

**Robin 2008**
ROBIN L., « L'Atelier de verrier de la montée de la Butte à Lyon (Milieu Ier s. ap. J.-C. – Début IIe s. ap. J.-C.) », *Bulletin de l'AFAV*, pp. 28-32.

**Robin, Silvino 2009**
ROBIN L., SILVINO T. « Les « Balsamaires » en contexte funéraire à Lyon-Lugdunum (Ier-IIe s. ap. J.-C.), un état de la question », in FRERE D., HUGOT L. (dir.), *Les huiles parfumées en Méditerranée occidentale et en Gaule, VIIIe s. av.-VIIIe s. apr. J.-C.*, colloque (Ecole française de Rome, Rome, 2008), Coll. « Centre Jean Bérard » , 38, Rennes, pp. 179-189.

**Roussel-Ode 2014**
ROUSSEL-ODE J., *Le Verre antique dans les chefs-lieux de cités de la moyenne vallée du Rhône*, Montagnac, coll. « Monographies *Instrumentum* », 49.

**Ruscillo 2006**
RUSCILLO D., « Faunal Remains and Murex Dye Production", in SHAW J. W., SHAW M. C. (eds.) — *Kommos V : the Monumental Buildings at Kommos*, Princeton, pp. 776-840.

**Rütti 1991**
RÜTTI B., *Die Römischen Gläser aus Augst und Kaiseraugst*, vol. 1-2, Römermuseum, Augst, coll. « Forschungen in Augst », 13.

**Saison-Guichon 2001**
SAISON-GUICHON A., « Les Mortiers de cuisine en céramique commune claire de Lyon », SFECAG congrès (Lille-Bavay 2001), Marseille, 2001, pp. 465-477.

**Schaltenbrand Obrecht 2012**
SCHALTENBRAND OBRECHT V., *Stilus. Kulturhistorische, typologisch-chronologische und technologische Untersuchungen an römischen Schreibgriffeln von Augusta Raurica und weiteren Fundorten*. Augst, coll. « Forschungen in Augst », 45.

**Schenk 2008**
SCHENK A., *Regard sur la tabletterie antique. Les objets en os, bois de cerf et ivoire du Musée Romain d'Avenches*. Avenches, coll. « Documents du Musée Romain d'Avenches », 15.

**Schmid 1972**
SCHMID E., Atlas of animal bones. Amsterdam, Londres, New-York : Elsevier Company.

**Serneels 1998**
SERNEELS V., « La Chaîne opératoire de la sidérurgie ancienne », in FEUGERE M. , SERNEELS V. (dir.), *Recherches sur l'économie du fer en Méditerranée nord-occidentale*. Montagnac : Monique Mergoil, 1998, pp. 7-44, coll. « Monographies *Instrumentum* », 4.

**Silvino et al. 2011**
SILVINO T., BLAIZOT F., MAZA G. et al., « La villa des « Vernes » à la Bosse (Ain) : contribution des fouilles récentes à la compréhension de l'évolution d'un établissement rural antique et de son espace funéraire », *Revue Archéologique de l'Est*, 60, pp. 217-290.

**Stern 1967**
STERN H., *Recueil général des mosaïques de la Gaule. II- Province de Lyonnaise – 1. Lyon*, Paris : CNRS, coll. « suppl. à Gallia », 10.

**Stern 1971**
STERN H., « Mosaïques de la région de Vienne (Isère) », *Gallia*, 29, 1, pp. 123-149.

**Tripier 2011**
TRIPIER A., « L'approvisionnement en sigillée de Lugdunum durant le Haut-Empire : l'exemple de la rue des Farges (Lyon, Rhône) », SFECAG congrès (Arles 2011), Marseille, pp. 341-366.

**Trolard et al. 1996**
TROLARD F., ABDELMOULA M., BOURRIE G., HUMBERT B., GENIN J., *Evidence of the occurrence of a 'green rusts' component in hydromorphic soils. Proposed existence of a new mineral fougerite*, CRAS (Paris), serie IIa, nº 232 : 1015-1022.

**Turcan 1980**
TURCAN R., « La Presqu'île à l'époque romaine : problèmes historiques et archéologiques », *Revue du Lyonnais*, Union des Sociétés Savantes du Lyonnais, L'Hermès, tome II – n° 2, pp. 65–91.

**Vipard 1995**
VIPARD P., « Les Amphores carottes (forme Schöne-Mau XV). Etat de la question », SFECAG congrès (Rouen 1995), Marseille, pp. 51-77.

**Vipard 2003**
VIPARD P., « Les portiques fenêtrés dans les domus du Haut Empire romain », Bulletin archéologique du CTHS : Antiquité : Archéologie classique, fasc. 30, pp. 99-134.

**Vipard 2007**
VIPARD P., « Maison à péristyle et élites urbaines en Gaule sous l'Empire», *Gallia*, 64, pp. 227-277.

**Vilvorder, Vanderhoeven 2001**
VILVORDER F., VANDERHOEVEN A., « La diffusion des mortiers de la moyenne vallée du Rhône en Gaule septentrionale et sur le limes rhénan », Rei Cretariae romanae favtorvm acta, 37 congrès (Lyon, 2000), Abingdon, 2001, pp. 67-71.

**Whitehouse 2001**
WHITEHOUSE D., *Roman Glass in the Corning Museum of Glass,* vol. 2, New York : The Corning Museum of Glass.

**Zeder, Lapham 2010**
ZEDER M. A., LAPHAM H. A., « Assessing the reliability of criteria used to identify postcranial bones in sheep, Ovis, and goats, Capra», *Journal of Archaeological* Science, 37, pp. 2887-2905.

## 5.2. Rapports d'opération

**Argant 2015**
ARGANT T., « La faune », in MONIN M. et al., 1, place Abbé-Larue 69005 Lyon, rapport de fouille d'archéologie préventive, Service Archéologique de la Ville de Lyon, pp. 329-352.

**Ayala et al. 1997**
AYALA G., PLANTEVIN C. et al., *1, rue du Colonel Chambonnet 69002 Lyon*, document final de synthèse, Afan, Lyon.

**Bertrand et al. 2011**
BERTRAND E. et al., *16, rue Bourgelat 69002 Lyon, Institut Saint-Vincent-de-Paul*, rapport de fouille d'archéologie préventive, Service Archéologique de la Ville de Lyon.

**Bertrand et al. 2015*a***
BERTRAND E. et al., *Reconversion du site de l'Hôtel Dieu 69002 Lyon, tranches 1et 2, r*apport de fouille d'archéologie préventive, Service Archéologique de la Ville de Lyon.

**Bertrand et al. 2015*b***
BERTRAND E. et al., *46, rue Victor-Hugo, place Ampère 69002 Lyon,* rapport de fouille d'archéologie préventive, Service Archéologique de la Ville de Lyon.

**Carrara et al. 2016**
CARRARA S. et al., *27 rue Auguste Comte 69002 Lyon*, rapport d'archéologie préventive, Service Archéologique de la Ville de Lyon, Lyon.

**Glisoni 2014**
GLISONI S., *Lyon 2e, Rhône, Rhône-Alpes. 22 rue Jarente*, rapport de diagnostic, Inrap, Lyon.

**Jacquin et al. 1984**
JACQUIN L., BECKER C., MONIN M., *Ilot 24, 7-9-11 rue de la Monnaie, rapport 1984*, fouilles de sauvetage programmé, Service archéologique de la ville de Lyon.

**Labaune 2008 :** LABAUNE Y., « Le verre », in VENAULT S. (dir.), *AUTUN –SAINT-PANTALÉON (Saône-et-Loire) Pont l'Évêque*, rapport Final d'Opération, INRAP, pp. 261-268.

**Proby 1974a**
PROBY A., *Recherches archéologiques effectuées dans la presqu'île à l'occasion des premiers travaux de construction du métro, 69002 Lyon*, pré-rapport daté du 28.11.74, Lyon, Lyon : Drac SRA Rhône-Alpes.

**Proby 1974*b***
PROBY A., *Recherches archéologiques effectuées dans la presqu'île à l'occasion des premiers travaux de construction du métro, 69002 Lyon*, rapport daté du 17.12.74, Lyon, Lyon : Drac SRA Rhône-Alpes.

**Proby 1975**
PROBY A., Recherches archéologiques effectuées dans la presqu'île à l'occasion des premiers travaux de construction du métro, 69002 Lyon, Lyon : Drac SRA Rhône-Alpes.

**Proby 1976**
PROBY A., *Rue des Remparts d'Ainay, à l'angle nord-est de la place Ampère*, note manuscrite.

**Réthoré, Vérot-Bourrély 2001**
RETHORE P., VEROT-BOURRELY A., *Lyon 2e, 6-8, rue Tony Tollet*, document final de synthèse, Inrap, Lyon.

**Silvino et al. 2007**
SILVINO T. et al., *Lyon (Rhône), 62 rue Commandant Charcot (5e)* – « Le Sextant », rapport d'opération d'archéologie préventive, Chaponnay.

## 5.3. Travaux universitaires

**Argant 2001**
ARGANT T., *L'alimentation d'origine animale à Lyon (des origines au XXe siècle)*, thèse de Doctorat, Université Lyon 2, Lyon.

**Colombier-Gougouzian 2014**
COLOMBIER-GOUGOUZIAN A., *Le verre gallo-romain en Gaule du Centre-Est du IIe s. av. n. è. au IVe s. de n. è. : production, circulation et usages en contexte urbain et rural*, thèse de doctorat, Université Lumière-Lyon 2.

**Delaval 1995**
DELAVAL E., *L'Habitat privé de deux* insulae *de la ville haute de* Lugdunum *(Lyon) sous le Haut Empire romain,* thèse de doctorat, Université de Provence (Aix-Marseille I).

**Fontaine 2012**
FONTAINE S., *Formes, usages et circulation du verre en Méditerranée nord-occidentale entre le Ier siècle av. n.è et le Ier siècle de n. è : L'apport du mobilier des sites littoraux de Narbonnaise orientale*, thèse de doctorat (Université Aix-Marseille 1).

**Forestier 2012**
FORESTIER E., *Corpus des mosaïques gallo-romaines de la ville de* Vienna, mémoire de Master 1, Université Lumière Lyon 2.

**Lemaître 1999**
LEMAITRE S., *Les importations d'amphores orientales dans la vallée du Rhône de l'époque d'Auguste à la fin du IIIe siècle ap. J.-C.*, thèse de doctorat (Université Lumière Lyon 2).

**Robin 2012**
ROBIN L., *Le verre à Lyon*-Lugdunum *durant le Haut-Empire : production et consommation*, thèse de doctorat (Université Lumière Lyon 2).

**Vigier 2012**
VIGIER E., *Instrumentum de toilette et de chirurgie à Lugdunum, Catalogue, typologie et usages*, Mémoire de Master 2 (Université Lumière Lyon 2).

SERVICE ARCHEOLOGIQUE DE LA VILLE DE LYON
10, rue Neyret 69001 Lyon
téléphone 04 72 00 12 12

# 6. Inventaires

## 6.1. Inventaire des unités stratigraphiques *(O. Puel)*

| 22, rue Jarente 69002 Lyon n° 69382 2211956 | | | | | | Unités stratigraphiques | | |
|---|---|---|---|---|---|---|---|---|
| US | Sous | Sur | Egalité | Equiv. | Type | Description | Alti. Sup. | Alti. Inf. |
| 1 | | 2 | | | Construction | Façade N de la cave 3 | | |
| 2 | 1, 3, 4, 5 | 8 | | | Construction | Façade N de la cave 2 | | |
| 3 | | 2 | | | Construction | Départ de voûte collé sur le mur 2 | | |
| 4 | | 2 | | | Construction | Départ de voûte collé sur le mur 2 | | |
| 5 | | 2 | | | Construction | Bouchage de l'ouverture existante dans le mur 2 | | |
| 6 | | 7, 8 | | | Construction | Voûte en berceau couvrant l'accès principal aux caves 1 et 2 | | |
| 7 | 6, 10, 11 | 9 | | | Construction | Façade N de la cave 1 | | |
| 8 | 2, 6 | | | 9 | Construction | Mur E de la cave 1 | | |
| 9 | 7, 11 | | | 8 | Construction | Doublage du mur 7 | | |
| 10 | | 7, 11 | | 11 ? | Construction | Voûte en berceau de la cave 1 | | |
| 11 | 10 | 7, 9 | | 10 ? | Construction | Façade N de la cave 1 : prolongement du mur 7 | | |
| 12 | | | | | Construction | Mur de refend entre les caves 1 et 2 | | |
| 13 | | | | | Construction | Mur E de la cave 2 | | |
| 14 | | | 15 | | Construction | Façade N de l'ancien immeuble | | |
| 15 | | | 14 | | Construction | Mur pignon sud de l'ancien immeuble | | |
| 16 | 14, 22 | 17,18 | | | Remblai | Limon argileux brun foncé | | 165, 78 |
| 17 | 16, 18 | 20 | | | Remblai | Limon argileux brun rougeâtre | 165,93 | 165,43 |
| 18 | 16, 19, 22, 70 | 17 | | | Creusement | Fosse en cuvette, à fond plat | 165,65 | 165,4 |
| 19 | 16, 22 | 18, 70 | | | Comblement | Comblement de la fosse 18. Limon sableux brun clair | 165,65 | 165,4 |
| 20 | 14, 17, 22 | 21 | | | Remblai | Niveau d'abandon sur le terrazzo 21 | 165,44 | 165,3 |
| 21 | 20 | | | | Sol | Terrazzo | 165,35 | 165,2 |
| 22 | 23 | 16, 26 | | | Creusement | Sondage géotechnique RF 1 | 165,93 | |
| 23 | | 22 | | | Comblement | Comblement de la tranchée 22. Limon sableux gris clair | 165,93 | |
| 24 | 25 | 28 | | | Creusement | Creusement lié à la construction du mur 14 | | |
| 25 | | 24 | | | Comblement | Comblement du creusement 24. Limon sableux brun | | |
| 26 | 22, 27 | 21 | | | Creusement | Tranchée | | |
| 27 | | 26 | | | Comblement | Comblement de la tranchée 26. Limon sablo-argileux brun foncé | | |
| 28 | 21 | 71 | | | Remblai | Limon sableux pour l'installation du terrazzo 21 | | |
| 29 | 71 | 30 | | | Sol | Niveau de terre battue | 165,09 à 165,18 | 165,1 |
| 30 | 29 | 31 | | | Remblai | Limon sableux jaune ocre | 165,12 | 164,85 |
| 31 | 30 | 32 | | | Remblai | Abandon du terrazzo 32 | | |

| 22, rue Jarente 69002 Lyon n° 69382 2211956 | | | | | | Unités stratigraphiques | | |
|---|---|---|---|---|---|---|---|---|
| US | Sous | Sur | Egalité | Equiv. | Type | Description | Alti. Sup. | Alti. Inf. |
| 32 | 22, 26, 31 | | | 110 | Sol | Terrazzo | 164,84 à 164,97 | 164,60 à 164,88 |
| 33 | 23, 39 | 40 ? | | | Remblai | Limon sableux brun | 165,92 | |
| 34 | 40 | | | 35 | Sol | Terrazzo | 164,77 | |
| 35 | 33 | | | 34 | Sol | Terrazzo | 164,78 | |
| 36 | 41 | 42 | | | Comblement | Comblement du creusement 39. Limon sableux gris clair | 165,72 à 165,86 | 165,08 à 165,48 |
| 37 | 36 | 43 | | | Comblement | Comblement du creusement 39. Limon sableux jaune | 165,04 à 165,35 | 165 à 165,23 |
| 38 | 43 | 39 | | | Comblement | Comblement du creusement 39. Limon sableux gris | 164,80 à 165,23 | 164,30 à 164,56 |
| 39 | 103 | 16, 33 | | | Creusement | Grande fosse contemporaine (spoliation de mosaïque Stern 74) | 165,94 | 164,32 à 164,4 |
| 40 | 22 | 34 | | | Remblai | | 165,2 | NC |
| 41 | 44 | 36 | | | Remblai | Limon sableux gris clair | 165,90 | 165,65 à 165,82 |
| 42 | 36, 44 | 37, 43 | | | Remblai | Sables et galets | 165,08 à 165,48 | 164,86 à 165,11 |
| 43 | 42 | 38 | | | Remblai | Graviers, galets, cailloux | 165,04 à 165,11 | 164,80 à 164,88 |
| 44 | 47 | 41 | | | Creusement | Sondage géotechnique RF 2 | 165,90 | |
| 45 | | 46 | | | Comblement | Comblement de la tranchée 44. Limon sableux gris | 165,90 | 165,63 |
| 46 | 45 | 47 | | | Comblement | Comblement de la tranchée 44. Sable verdâtre | 165,63 | 165,27 |
| 47 | 46 | | | | Comblement | Comblement de la tranchée 44. Sable | 165,27 | |
| 48 | 44 | 39, 49 | | | Comblement | Comblement du creusement 39. Limon sableux gris clair | | 165,32 à 165,46 |
| 49 | 44, 48 | 39, 107 | | | Comblement | Comblement du creusement 39. Sable gris avec inclusions de cailloux | | 164,72 à 164,84 |
| 50 | 39 | 51, 56 | | | Comblement | Comblement de la fosse 56. Sable blanc | | 165,5 |
| 51 | 39, 56 | 52 | | | Remblai | Limon sableux présentant un lit de TCA sur le fond | 165,96 | 165,38 à 165,44 |
| 52 | 69 | 51 | | | Remblai | Limon sableux brun | 165,84 | 165,1 à 165,17 |
| 53 | 52 | 21 | | | Remblai | Limon brun-rougeâtre présentant une forte concentration de TCA | 165,17 | 164,44 à 164,98 |
| 54 | 55 | 52, 53 | | | Creusement | Fosse d'installation des IPN | 165,90 | |
| 55 | | 54 | | | Comblement | Comblement de la fosse 54 | 165,90 | |
| 56 | 39, 50 | | | | Creusement | Tranchée sud-est/nord-ouest | 165,94 | 165,5 |
| 57 | 58 | | 59, 115 | | Sol | Terrazzo | 164,98 | 164,86 |
| 58 | | 57 | | | Creusement | Fosse ovoïde | | |
| 59 | | 60, 61, 62 | 57, 115 | | Sol | Terrazzo | 164,94 à 165 | 164,88 |

| 22, rue Jarente 69002 Lyon n° 69382 2211956 | | | | | | Unités stratigraphiques | | |
|---|---|---|---|---|---|---|---|---|
| US | Sous | Sur | Egalité | Equiv. | Type | Description | Alti. Sup. | Alti. Inf. |
| 60 | 63 | 59 | | | Construction | Mur E-O formé de blocs de gneiss et de granit liés par un mortier jaune | 164,77 à 164,85 | 164,2 |
| 61 | | 59 | | | Construction | Solin de cloison | 164,94 à 164,98 | |
| 62 | 59 | 60 | | | Construction | Base de pilier en calcaire | 165,04 | |
| 63 | 65 | 60 | | | Creusement | Sondage géotechnique RF 3 | | |
| 64 | | 53 | | | Creusement | Creusement | | |
| 65 | | 63 | | | Comblement | Comblement de la tranchée 63. Sable gris | | |
| 66 | 542 | 52 | | | Creusement | Creusement de nature indéterminée | | 164,7 |
| 67 | 68 | 13, 107 | | | Construction | Tranchée de fondation du mur 13 | | |
| 68 | | 67 | | | Comblement | Comblement de la tranchée 67. Sable brun foncé | | |
| 69 | | 59 | | 77 | Démolition | Démolition du terrazzo 59 | 165,11 | 164,84 |
| 70 | 19, 22 | 18 | | | Sépulture | Sépulture de chien orientée NE-SO | | |
| 71 | 28 | 29 | | | Remblai | Abandon du sol 29 | | |
| 72 | 30 | 32 | | | Construction | Base de foyer en briques et tegulae liées à la terre | 164,83 à 165,16 | 164,79 à 164,88 |
| 73 | 72 | 110 | | | Creusement | Creusement correspondant à l'effondrement du terrazzo 32/110 | | |
| 74 | | 75 | | | Comblement | Comblement du creusement 75. Terre sablo-argileuse brune | | |
| 75 | 26, 74 | | | | Creusement | Fosse ovoïde | | |
| 76 | 77 | 59 | | | Remblai | Démolition du terrazzo 59 | 164,86 | 164,78 |
| 77 | | 76 | | 69 | Remblai | Démolition du terrazzo 59 | 164,97 | 164,86 |
| 78 | | | | | Construction | Mur E-O formé de blocs de gneiss et de calcaire liés par un mortier jaune | 164,72 à 164,83 | 164,42 |
| 79 | Annulée | | | | | | | |
| 80 | 81 | | | 105 | Remblai | Limon argileux gris foncé | 164,58 à 164,75 | 164,42 à 164,71 |
| 81 | | 80 | | 104 | Remblai | Niveau de terre battue - argile jaune | 164,64 à 164,7 | 164,58 |
| 82 | | 83 | | | Comblement | Comblement du creusement 83 | | |
| 83 | 82 | | | | Creusement | Creusement de nature indéterminée | | |
| 84 | | 78 | | | Construction | Négatif d'une sablière basse sur le mur 78, pouvant fonctionner avec un seuil approximatif | 164,83 | |
| 85 | | 86, 138 | 137 | | Comblement | Comblement de la tranchée 86. Remblai limoneux brun rouge | | 163,09 à 163,24 |
| 86 | 85 | 418 | | | Creusement | Tranchée de récupération d'un mur orienté N-S | 164,76 | 162,94 |
| 87 | 26 | | | | Construction | Mur N-S formé de blocs de gneiss et de calcaire liés par un mortier jaune | 164,29 | |
| 88 | | 124 | | | Remblai | Limon sableux jaune avec mortier détritique | 164,72 | |
| 89 | 177 | 110 | | | Creusement | Petite fosse ovale à l'intersection des terrazzos 32 et 110 | 164,92 | 164,69 |
| 90 | | 91 | | | Construction | Mur N-S : élévation formée de blocs de gneiss liés par un mortier jaune | 164,43 | 163,6 |

| 22, rue Jarente 69002 Lyon n° 69382 2211956 | | | | | | Unités stratigraphiques | | |
|---|---|---|---|---|---|---|---|---|
| US | Sous | Sur | Egalité | Equiv. | Type | Description | Alti. Sup. | Alti. Inf. |
| 91 | 90 | | | | Construction | Mur N-S : fondation formée de gros blocs de gneiss liés à la terre | 164 | |
| 92 | | 114 | | | Comblement | Comblement de la tranchée 114. Limon brun-rouge | | |
| 93 | | 100 | 94 | | | Couche de démolition après incendie | 164,6 | 164,19 |
| 94 | 96 | 192 | 93 | | Démolition | Couche de démolition après incendie | | |
| 95 | | | | | Construction | Mur N-S formé de gneiss et de granit liés par deux mortiers différents - rose et jaune | 164,78 | 163,28 |
| 96 | | 94 | | | Remblai | Fine couche d'enduits peints et de fragments de mortier | | |
| 97 | | 104, 105 | | 115 | Sol | Terrazzo au sud du mur 124 | 164,77 | |
| 98 | 8, 99 | 94 | | | Creusement | Grande fosse arrondie | 165,2 | |
| 99 | | 98 | | | Comblement | Comblement de la fosse 98 | 165,20 | |
| 100 | 93 | 145 | | 192 | Occupation | Niveau d'incendie noir | 164,45 à 164,58 | 164,43 à 164,56 |
| 101 | 102 | 103 | | 106 | Sol | Terrazzo endommagé sur lit d'amphore | 164,48 à 164,7 | 164,43 à 164,68 |
| 102 | 38 | 101 | | | Remblai | Sédiment argileux gris-jaune | 164,51 à 164,76 | 164,48 à 164,7 |
| 103 | 101 | 557 | | | Remblai | Sédiment argileux gris-jaune | 164,43 à 164,6 | |
| 104 | 97 | | | 81 | Remblai | Limon sableux jaune présent ponctuellement sous le terrazzo 97 | | |
| 105 | 97 | | 202 | 80 | Remblai | Limon argileux gris | | |
| 106 | 105 | 118 | | 101 | Sol | Terrazzo avec mosaïque | 164,32 à 164,74 | 164,18 à 164,71 |
| 107 | 49 | 108 | | | Comblement | Comblement du creusement 39. Limon argileux gris | 164,72 à 164,84 | 164,53 à 164,6 |
| 108 | 107 | 112 | | | Comblement | Comblement du creusement 39. Limon argileux beige jaune | 164,53 à 164,6 | 164,32 à 164,4 |
| 109 | 129 | 207 | | 129 | Démolition | Couche de démolition après incendie, localisée à l'ouest du mur 90 : sédiment argileux rouge | 164,29 | 164,18 |
| 110 | 72 | 178 | | 32 | Sol | Terrazzo localisé sous le mur 72 : effondrement du terrazzo 32 | 164,79 à 164,88 | 164,71 à 164,78 |
| 111 | 39 | 556 | | | | Comblement du creusement indéterminé F 556 | | |
| 112 | 113 | | | | Remblai | Limon argileux jaune mêlé de mortier détritique | 164,34 à 164,60 | |
| 113 | 57 | 113 | | | Remblai | Limon argileux brun gris | 165,86 | 165,6 |
| 114 | 92 | | | | Creusement | Tranchée de récupération du mur 144, orienté E-O | | |
| 115 | | | 57, 59 | | Sol | Terrazzo au nord du mur 124 | 164,86 | |
| 116 | 80 | 117, 152 | | | Remblai | Couche de mortier jaune | 164,42 à 164,72 | 164,3 à 164,72 |
| 117 | 116, 290 | 141 | | 122 | Sol | Niveau de terre battue - argile jaune | 164,28 à 164,72 | 164,25 à 164,72 |
| 118 | 106 | 119 | | | Sol | Statumen du terrazzo / mosaïque 106 | 164,47 à 164,71 | 164,23 à 164,65 |
| 119 | 118, 125 | 120 | | | Remblai | Remblai graveleux verdâtre | 164,46 | 164,41 |

| 22, rue Jarente 69002 Lyon n° 69382 2211956 | | | | | | Unités stratigraphiques | | |
|---|---|---|---|---|---|---|---|---|
| US | Sous | Sur | Egalité | Equiv. | Type | Description | Alti. Sup. | Alti. Inf. |
| 120 | 119 | 121 | | | Remblai | Couche épaisse d'amphores brisées | 164,33 à 164,41 | 164,15 |
| 121 | 120 | | | | Remblai | Couche d'argile jaune compacte | 164,15 à 164,33 | 164,3 |
| 122 | 26, 78, 165, 168, 290 | 166 | | | Sol | Niveau de terre battue - argile jaune - effondré au sud du mur 167 | 164,26 à 164,5 | 164,18 à 164,38 |
| 123 | | | | | Remblai | Remblai limoneux et argileux gris foncé | | |
| 124 | 88 | | | | Construction | Mur E-O formé de blocs de gneiss liés par un mortier jaune | 164,54 à 164,63 | 163,23 à 163,3 |
| 125 | 118 | 119 | | | Remblai | Remblai marron localisé contre le mur 124 | 164,46 à 164,65 | 164,46 |
| 126 | 139 | 127 | | Inrap 47 | Remblai | Remblai argileux marron | 164,7 | 164,45 à 164,66 |
| 127 | 126 | 128, 129 | | | Remblai | Remblai argileux orangé, compact | 164,66 | 164,46 à 164,6 |
| 128 | 127 | 129 | | | Remblai | Remblai argileux brun gris | 164,45 | 164,41 |
| 129 | 128 | 130 | | | Remblai | Couche de démolition après incendie, localisée au sud du sondage Inrap 2 | 164,42 à 164,65 | 164,29 à 164,33 |
| 130 | 129 | 132 | | 208 | Sol | Niveau très fin de gneiss lités | 164,34 | 164,3 |
| 131 | 208 | | | 132 | Remblai | Remblai argileux et limoneux gris | 164,33 | 164,19 |
| 132 | 130 | | | 131 | Remblai | Remblai argileux et limoneux gris avec de nombreux galets | 164,18 | 164,26 |
| 133 | 131, 132 | 134 | | | Remblai | Remblai argileux et limoneux brun / gris | 164,18 à 164,26 | 163,85 à 164 |
| 134 | 133 | 135 | | | Remblai | Remblai argileux jaune orangé | 163,85 à 164 | 163,77 à 163,94 |
| 135 | 134 | 136 | | | Remblai | Remblai argileux ocre | 163,77 à 163,94 | 163,66 à 163,94 |
| 136 | 135 | | | | Remblai | Remblai limoneux et argileux gris foncé | 163,66 à 163,94 | |
| 137 | | 86 | 85 | | Comblement | Comblement de la tranchée 86. Remblai limoneux brun rouge | | 164,22 |
| 138 | 85, 137 | 86 | | | Comblement | Comblement de la tranchée 86. Remblai limoneux | 164,22 | |
| 139 | Annulé | | | | | | | |
| 140 | | 142 | 207 | Inrap 33 | sol | Sol de terre battue | 164,16 à 164,41 | 164 à 164,37 |
| 141 | 117 | | | | Remblai | Remblai localisé entre les murs 78 et 124 : sédiment limoneux et argileux, marron | 164,25 à 164,63 | |
| 142 | 140 | 143 | | Inrap 35 | Remblai | Remblai limoneux et argileux gris foncé | 164 | 163,6 à 163,8 |
| 143 | 142 | | | Inrap 42 | Remblai | Remblai limoneux et argileux marron | 163,6 à 163,8 | |
| 144 | 86, 114 | | | | Construction | Mur E-O formé de gneiss et de granit liés par un mortier rose | 163,9 | 163,35 |

| 22, rue Jarente 69002 Lyon n° 69382 2211956 | | | | | | Unités stratigraphiques | | |
|---|---|---|---|---|---|---|---|---|
| US | Sous | Sur | Egalité | Equiv. | Type | Description | Alti. Sup. | Alti. Inf. |
| 145 | 100 | 146 | | 187 | Sol | Niveau de sol extérieur composé d'un limon sableux jaunâtre et de galets | 164,43 à 164,56 | 164,34 à 164,55 |
| 146 | 145 | 147 | | 172 | Remblai | Couche de galets avec une matrice sableuse | 164,34 à 164,60 | 164,28 à 164,60 |
| 147 | 146 | 291 | | 173 | Sol ? | Couche compacte de limon sableux et de galets | 164 à 164,60 | 163,83 à 164,59 |
| 148 | 291 | 149 | | | Remblai | Remblai organique, limoneux brun sombre | 163,83 à 164,59 | 163,52 à 164,58 |
| 149 | 148 | 150 | | | Remblai | Couche compacte de limon argileux jaunâtre | 164,11 à 164,58 | 164,03 à 164,6 |
| 150 | 149 | 151 | | | Remblai | Remblai brun jaunâtre | 164,03 à 164,23 | 164,17 à 164,2 |
| 151 | 150 | 153 | | | Remblai | Remblais limoneux et argileux jaunâtre | 164,17 à 164,2 | 163,82 à 163,9 |
| 152 | 116 | 117 | | | Sol | Recharge ponctuelle d'argile jaune sur le sol 117 | 164,3 à 164,43 | 164,28 à 164,43 |
| 153 | 151 | 154 | | | Remblai | Remblai organique, limoneux brun sombre | 163,88 à 164,6 | 163,88 à 164,52 |
| 154 | 153 | 155 | | | Remblai | Remblai limoneux et sableux, brun jaunâtre | 163,88 à 164,52 | 163,88 à 164,4 |
| 155 | 154 | | | | Remblai | Remblai organique, limoneux et sableux, brun sombre | 163,88 à 164,4 | 163,72 à 164,2 |
| 156 | 155 | 157 | | | Remblai | Remblai très organique, limoneux et sableux, noir | 163,72 à 164,2 | 163,63 à 164,06 |
| 157 | 156 | 158 | | | Remblai | Lentille limoneuse et argileuse jaunâtre, localisée contre le mur 95 | 163,82 à 164,04 | 163,82 à 164,04 |
| 158 | 157 | 159 | 183 | | Remblai | Remblai limoneux et sableux, brun jaunâtre | 163,42 à 164,06 | 162,96 à 163,83 |
| 159 | 158 | 160 | | | Remblai | Remblai limoneux et sableux, brun rougeâtre | 163 à 163,83 | 163 à 163,8 |
| 160 | 521 | 448 | | | Remblai | Terrain naturel remanié | 163 à 163,8 | 162,8 à 163 |
| 161 | 121 | 162 | | 179 | Remblai | Remblai limoneux et argileux, brun gris | 164,16 à 164,3 | 164,08 |
| 162 | 161 | | | 180 | Remblai | Remblai limoneux et graveleux jaune clair | 164,08 | 163,98 |
| 163 | 26, 169, 178 | 164 | | | Remblai | Remblai sableux brun clair | 164,59 à 164,68 | 164,48 à 164,62 |
| 164 | 26, 163, 169 | 165 | | | Sol ? | Niveau de terre battue -argile jaune - effondré au sud du mur 167 | 164,48 à 164,62 | 164,4 à 164,58 |
| 165 | 26, 164, 168, 169 | 122 | | | Remblai | Remblai sableux brun | 164,4 à 164,58 | 164,26 à 164,5 |
| 166 | 26, 122 | | 179 | | Remblai | Remblai sableux brun foncé | 164,18 à 164,38 | 164,04 à 164,1 |

| 22, rue Jarente 69002 Lyon n° 69382 2211956 | | | | | | Unités stratigraphiques | | |
|---|---|---|---|---|---|---|---|---|
| US | Sous | Sur | Egalité | Equiv. | Type | Description | Alti. Sup. | Alti. Inf. |
| 167 | 26, 168 | | | | Construction | Mur E-O formé de gneiss liés par un mortier jaune | 164,07 à 164,37 | 163,16 |
| 168 | 26 | 172 | | | Comblement | Comblement d'une sablière posée sur le mur 167, ou écrêtement | 164,47 à 164,55 | 164,22 à 164,37 |
| 169 | 26 | | | | Remblai | Remblai sableux brun foncé, localisé au-dessus et au nord du mur 167 | 164,45 à 164,56 | 164,36 à 164,46 |
| 170 | 26, 171 | 169, 172 | | | Sol ? | Niveau de terre battue - argile jaune - localisé au nord du mur 167 | 164,5 à 164,72 | 164,40 à 164,67 |
| 171 | 170 | | | | Remblai | Remblai sableux brun foncé | 164,6 à 164,88 | 164,5 à 164,64 |
| 172 | 26 | | | 146 | Remblai | Couche de galets - Rhône ? - avec une matrice sableuse | 164,21 à 164,46 | 164,04 à 164,40 |
| 173 | 26, 172 | 174 | | 147 | Sol | Niveau de terre battue - argile jaune - localisé au nord du mur 167 | 164,52 | 164,01 |
| 174 | 26, 173 | 299 | | | Remblai | Remblai sableux gris | 164,22 à 164,65 | 164,08 à 164,39 |
| 175 | 174 | 176 | | | Remblai | Remblai sableux brun | 163,83 à 164,24 | 163,9 à 164,14 |
| 176 | 175 | | | | Occupation | Niveau de mortier blanc : sol de travail | 163,9 à 164,06 | NC |
| 177 | | 89 | | | Comblement | Comblement de la fosse 89. Limon brun clair | 164,92 | 164,69 |
| 178 | 110 | 163 | | | Remblai | Remblai sableux brun foncé | 164,71 à 167,78 | 164,59 à 164,63 |
| 179 | 184 | 180 | 166 | 161 | Remblai | Remblai argileux gris foncé | 164,17 à 164,38 | 164,04 à 164,1 |
| 180 | 179 | 181 | | 162 | Remblai | Remblai limoneux et argileux jaune | 163,95 à 164,1 | 163,56 à 164,08 |
| 181 | 180 | 182 | | | Remblai | Remblai argileux beige | 163,54 à 164,08 | |
| 182 | 181 | 183 | | | Remblai | Remblai argileux jaune | | |
| 183 | 182 | | 158 | | Remblai | Remblai charbonneux noir | 163,42 à 164,06 | 163,94 à 163,83 |
| 184 | | 179 | | | Remblai | Remblai argileux jaune | 164,22 à 1564,38 | 164,2 à 164,28 |
| 185 | | 126 | | | Creusement | Tranchée de fondation du mur 124 | | |
| 186 | 94 | 421 | | | Sol | Niveau de terre battue très rubéfié localisé à l'ouest de la sablière 194 / Niveau d'incendie | 164,46 à 164,65 | 164,37 à 164,6 |
| 187 | 192 | 274 | | 145 | Sol | Niveau de sol extérieur composé d'un limon sableux jaunâtre et de galets, localisé au sud de la sablière 194 | 164,38 à 164,47 | |
| 188 | | 189 | | | Remblai | Remblai limoneux et argileux | | |
| 189 | 188 | | | | Remblai | Remblai argileux jaune | | |
| 190 | 189 | 191 | | | | Niveau de terre battue rubéfié | | |
| 191 | 190 | | | | | Remblai argilo-limoneux et graveleux, gris | | |

| 22, rue Jarente 69002 Lyon n° 69382 2211956 | | | | | | Unités stratigraphiques | | |
|---|---|---|---|---|---|---|---|---|
| US | Sous | Sur | Egalité | Equiv. | Type | Description | Alti. Sup. | Alti. Inf. |
| 192 | 94 | 186 | | 100 | Sol | Terre battue incendiée | 164,6 | 164,46 à 164,6 |
| 193 | | | | | Construction | Mur N-S formé de blocs de gneiss liés par un mortier jaune | 164,68 | 163,54 |
| 194 | 192 | 519 | | | Construction | Sablière basse carbonisée, orientée N-S | 164,4 | 164,22 |
| 195 | 105 | | | | Remblai | Remblai sableux jaune | | |
| 196 | 192 | | 90 | | Construction | Mur E-O formé de blocs de ? en fondation et de briques en élévation | 164,44 | |
| 197 | 94, 200 | 145 | | | Creusement | Trou de poteau rectangulaire (L 20 x l 17 x P 28 cm) | | |
| 198 | 94 | 187 | | | Creusement | Trou de poteau circulaire (Ø 20 x P 21 cm) | | |
| 199 | 94 | 186 | | | Creusement | Trou de poteau circulaire (Ø 26 x P 28 cm) | | |
| 200 | | 197 | | | Comblement | Comblement du trou de poteau 197 | | |
| 201 | | 32 | | | Creusement | Creusement rectangulaire de nature indéterminée dans le terrazzo 32 | | |
| 202 | 97 | | 105 | 80 | Remblai | Limon argileux gris | | |
| 203 | 94 | 186 | | | Construction | Trou de poteau circulaire (Ø 18 x P 25 cm) | | |
| 204 | 263 | 193, 211 | 264 | | Sol | Niveau de terre battue - argile jaune-verte et quelques galets | 164,05 à 164,23 ? | 164 à 164,14 |
| 205 | | 193 | | | Sol | Niveau d'amphores et de TCA prises à plat dans le limon à l'est du mur 193 | 164,29 à 164,37 | |
| 206 | | 90 | | | Sol | Niveau d'incendie noir localisé entre les murs 90, 2 et 8 | 164,21 à 164,23 | |
| 207 | 109 | 140 | | | Sol | Sol noirci localisé entre la tranchée 286 et le sondage Inrap 2 | 164,16 à 164,18 | 164,16 |
| 208 | 129 | 131 | | 130 | Occupation | Niveau de mortier ponctuel : sol de travail ? | 164,35 | 164,33 |
| 209 | 210 | | | | Creusement | Tranchée de récupération du mur 90 | | |
| 210 | | 209 | | | Comblement | Comblement de la tranchée 209 | | |
| 211 | 204 | | | | Occupation | Niveau de mortier blanc localisé à l'est du mur 193 : sol de travail ? | 164 à 164,14 | 164,04 |
| 212 | 213 | 216 | | | Creusement | Tranchée d'exploration géotechnique RF102 | NC | 163,52 |
| 213 | | 212 | | | Comblement | Comblement de la tranchée 212. Remblai hétérogène de limon brun-rouge et de sable verdâtre | NC | 163,52 |
| 214 | 215 | 216 | | | Creusement | Creusement de nature indéterminée | NC | 163,9 |
| 215 | | 214 | | | Comblement | Comblement du creusement 214. Remblai graveleux et hétérogène comportant entre autres des blocs de calcaire jaune | NC | 163,9 |
| 216 | 214 | 217 | | | Remblai | Remblai graveleux et hétérogène, rougeâtre, comportant des matériaux de construction | NC | 163,8 à 163,92 |
| 217 | 216 | 219 | | | Remblai | Remblai graveleux et limoneux, verdâtre | 164 | 163,82 |
| 218 | 216 | 221 | | | Occupation | Restes fauniques en connexion dans une matrice limoneuse gris-brun | 163,69 | 163,8 à 163,93 |
| 219 | 216, 221 | 224 | | | Occupation | Restes fauniques en connexion dans une matrice limoneuse gris-brun | 163,82 à 163,9 | 163,7 à 163,84 |
| 220 | Annulée | | | | | | | |
| 221 | 218 | 219, 222 | | | Remblai | Terrain naturel remanié | 163,82 | 163,8 |

| 22, rue Jarente 69002 Lyon n° 69382 2211956 | | | | | | Unités stratigraphiques | | |
|---|---|---|---|---|---|---|---|---|
| US | Sous | Sur | Egalité | Equiv. | Type | Description | Alti. Sup. | Alti. Inf. |
| 222 | 219, 221 | 223 | | | Occupation | Niveau hétérogène d'argile orangé et de sable verdâtre | 163,62 à 163,8 | 163,58 à 163,68 |
| 223 | 222 | 224, 258 | 225 | | Comblement | Comblement du creusement 258. Remblai sableux verdâtre | 163,58 à 163,71 | 163,38 à 163,66 |
| 224 | 223, 225 | 226 | 226 | | Démolition ? | Blocs pris dans une matrice sableuse et graveleuse de couleur brun-beige | 163,48 à 163,72 | 163,4 à 163,7 |
| 225 | Annulée | | | | | | | |
| 226 | 224 | | 224 | | Construction | Solin E-O formé de blocs de granit et de calcaire pris dans une matrice argileuse : fondation d'un mur disparu ? | 163,89 | 163,60 |
| 227 | 225 | | | | Construction | Solin N-S formé de blocs de granit, de fragments de tuiles et de galets pris dans une matrice argileuse : fondation d'un mur disparu ? | 163,82 | 163,63 |
| 228 | 229 | 234 | | | Construction | Trou de poteau circulaire (Ø 22 x P 27 cm) | 163,92 ? | 163,48 |
| 229 | | 228 | | | Comblement | Comblement du trou de poteau 228. Limon sableux brun-verdâtre | 163,92 ? | 163,48 |
| 230 | 231 | 243 | | | Construction | Trou de poteau de forme indéterminée | NC | NC |
| 231 | | 230 | | | Comblement | Comblement du trou de poteau 230. Limon sableux hétérogène brun-verdâtre et brun | NC | NC |
| 232 | 233 | 243 | | | Construction | Trou de poteau circulaire (Ø > 30 x P 45 cm) | NC | NC |
| 233 | | 232 | | | Comblement | Comblement du trou de poteau 232. Limon sableux brun-verdâtre | NC | NC |
| 234 | 228 | 235 | | | Remblai | Remblai sableux et limoneux verdâtre | | |
| 235 | 234 | 236 | | | Remblai | Niveaux limoneux et sableux brun-verdâtre | 163,38 à 163,48 | 163,33 à 163,4 |
| 236 | 235 | 239 | | | Remblai | Niveaux limoneux et sableux verdâtre | 163,33 à 163,4 | 163,29 à 163,37 |
| 237 | 238 | 239 | | | Creusement | Creusement de nature indéterminée | 163,36 | NC |
| 238 | | 237 | | | Comblement | Comblement du creusement 237. Sable limoneux verdâtre | 163,36 | NC |
| 239 | 236 | 240 | | | Remblai ? | Niveau limoneux et sableux brun-verdâtre | 163,29 à 163,37 | 163,22 à 163,32 |
| 240 | 239 | | | | Terrain naturel | Limon de débordement | 163,2 à 163,7 | - |
| 241 | 230 | 242 | | | Remblai | Niveau sableux et limoneux verdâtre | 163,64 | 163,24 à 163,42 |
| 242 | 241 | 240 | | | Remblai | Niveau sableux et graveleux | 163,24 à 163,42 | 163,2 à 163,28 |
| 243 | 225 ? | 244 | | | Remblai | Niveau limoneux et argileux brun-gris | NC | 163,38 à 163,43 |
| 244 | 232, 243 | 245 | | | Remblai | Niveau sableux et limoneux verdâtre | 163,38 à 163,43 | 163,2 à 163,44 |
| 245 | 244 | 246 | | | Remblai | Niveau sableux et limoneux brun-verdâtre | 163,2 à 163,46 | 163,2 à 163,3 |
| 246 | 245 | 247 | | | Remblai | Niveau hétérogène limoneux-sableux brun-rougeâtre avec rejets de foyer | 163,2 à 163,3 | 163,3 à 163,4 |
| 247 | 246 | | | | Terrain naturel | Terrain naturel | 163,3 à 163,4 | NC |

| 22, rue Jarente 69002 Lyon n° 69382 2211956 | | | | | | Unités stratigraphiques | | |
|---|---|---|---|---|---|---|---|---|
| US | Sous | Sur | Egalité | Equiv. | Type | Description | Alti. Sup. | Alti. Inf. |
| 248 | 249 | 234 | | | Creusement | Trou de poteau circulaire (Ø 26 x P 22 cm) | | |
| 249 | | 248 | | | Comblement | Comblement du trou de poteau 248. Limon sableux brun-verdâtre | | |
| 250 | 218 | 243 | | | Creusement | Trou de poteau circulaire (Ø 26 x P 10 cm) | | |
| 251 | | | | | Construction | Mur N-S formé de blocs de calcaire jaune liés par un mortier gris | | |
| 252 | 59 | 60 | | | Sol | Niveau de terre battue - argile jaune | | |
| 253 | 252 | | | | Creusement | Tranchée de fondation du mur 60 | | |
| 254 | | 253 | | | Comblement | Comblement de la tranchée 253. Remblai argileux gris foncé | | |
| 255 | 252 | 256 | | | Remblai | Remblai sableux brun | | |
| 256 | 255 | | | | Remblai | Remblai limoneux et graveleux jaune | | |
| 257 | 186 ? | | | | Sol | Niveau de terre battue | | |
| 258 | 223 | 243 | | | Creusement | Tranchée E-O pour l'installation du solin / mur 226 | | |
| 259 | 223 | 234, | | | Creusement | Tranchée N-S pour l'installation du solin / mur 227 | | |
| 260 | 224 | 258 | | | Comblement | Comblement du creusement 258, Remblai limoneux brun foncé | 163,4 à 163,7 | 163,3 à 163,66 |
| 261 | 59 | 262 | | | Construction | Hérisson du terrazzo 59 | 164,88 | 164,72 |
| 262 | 261 | 263 | | | Remblai | Remblai limoneux et argileux ocre | 164,72 | 164,6 |
| 263 | 262 | 204 | | | Remblai | Remblai limoneux et argileux brun | 164,6 | 164,05 à 164,12 |
| 264 | 263 | 193 | 204 | | Sol | Niveau de terre battue - argile jaune-verte et quelques galets | 164,05 à 164,23 ? | 164 à 164,14 |
| 265 | 266 | 81 | | | Creusement | Trou de poteau (Ø 31 x 31 cm) | | |
| 266 | | 265 | | | Comblement | Comblement de la tranchée 265. Remblai sableux gris | | |
| 267 | 88 | 124 | | | Construction | Empreinte d'une sablière basse ou seuil sur le sommet du mur 124 | 164,37 | |
| 268 | 269 | 247 | | | Creusement | Trou de poteau circulaire (dimensions ?) | 163,3 | 163,08 |
| 269 | | 268 | | | Comblement | Comblement du trou de poteau 268. Limon sableux brun-verdâtre | | |
| 270 | 271 | 247 | | | Creusement | Trou de poteau circulaire (dimensions ?) | | |
| 271 | | 270 | | | Comblement | Comblement du trou de poteau 270. Limon sableux brun-verdâtre | | |
| 272 | 273 | 247 | | | Creusement | Trou de poteau circulaire (dimensions ?) | | |
| 273 | | 272 | | | Comblement | Comblement du trou de poteau 272. Limon sableux brun-verdâtre | | |
| 274 | 86, 187 | | | | Remblai | Remblai limoneux et argileux brun | | |
| 275 | 276 | 247 | | | Creusement | Trou de poteau ovalaire (L 20 x l 15 x P 35 cm) | | |
| 276 | | 275 | | | Comblement | Comblement du trou de poteau 275. Limon sableux brun-gris | | |
| 277 | 246, 278 | 247 | | | Creusement | Trou de poteau ovalaire (L 20 x l 10 x P 25 cm) | | |
| 278 | | 277 | | | Comblement | Comblement du trou de poteau 277. Limon brun foncé | | |
| 279 | 169 | 172 | | | Remblai | Fin niveau limoneux vert disparaissant au sud avant le mur 167 | 164,36 à 164,46 | 164,3 à 164,4 |
| 280 | | 280 | | | Comblement | Comblement de la tranchée 281. Remblai limoneux et argileux gris foncé | | |

| 22, rue Jarente 69002 Lyon n° 69382 2211956 | | | | | | Unités stratigraphiques | | |
|---|---|---|---|---|---|---|---|---|
| US | Sous | Sur | Egalité | Equiv. | Type | Description | Alti. Sup. | Alti. Inf. |
| 281 | 116 | 117 | | | Creusement | Tranchée de fondation du mur 124 | | |
| 282 | 284 | 301 | | | Creusement | Tranchée de fondation du mur 193 | | |
| 283 | Annulée | | | | | | | |
| 284 | | 282 | | | Comblement | Comblement de la tranchée 282. Couche de galets compacte | | |
| 285 | 206 | 289 | | | Sol | Niveau de terre battue hétérogène | 164,11 | |
| 286 | 558 | 210 | | | Creusement | Tranchée de récupération de mur | NC | 163,42 |
| 287 | | 288 | | | Comblement | Comblement fosse 288 | | |
| 288 | 287 | | | | Creusement | Fosse ovoïde N-S | | |
| 289 | 285 | | | | Remblai | Remblai limoneux | | |
| 290 | 78 | 117, 122 | | | Occupation | Niveau de mortier blanc localisé sous le mur 78 mais aussi de part et d'autre du mur : sol de travail | 164,28 à 164,42 ? | 164,28 à 164,42 ? |
| 291 | 147 | 148 | | | Remblai | Remblai sableux et graveleux, verdâtre | | |
| 292 | | 293 | | | Comblement | Comblement du creusement 293. Remblai sableux brun | | |
| 293 | 292 | 149 | | | Creusement | Trou de poteau, parallèle à la sablière 194 | | |
| 294/295 | Annulée | | | | | | | |
| 296 | 205 | 300 | | | Sol | Niveau hétérogène de limon gris et de mortier blanc : sol de travail ? | | |
| 297 | | 298 | | | Comblement | | | |
| 298 | 297 | | | | Creusement | Trou de poteau | | |
| 299 | 174 | 355 | | | Sol | Fine couche de limon vert, ponctuellement recouverte par un lit de chaux ou un litage de gneiss : sol de travail localisé au nord du mur 167 | 164,02 à 164,18 | 163,96 à 164,14 |
| 300 | 296 | 301 | | | Remblai | Remblai sableux et graveleux gris | 164,23 | |
| 301 | 300 | | | | Remblai | Remblai argileux hétérogène jaune à gris-vert | 164, 15-164,22 | |
| 302 | 175 | | | | Creusement | Creusement superficiel dans le remblai 175, qui pourrait correspondre au négatif d'un aménagement disparu | | |
| 303 | 302 | | | | Remblai | Remblai sableux et charbonneux noir | | |
| 304 | 301 | 306 | | | Remblai | Remblai argileux jaune | | |
| 305 | Annulée | | | | | | | |
| 306 | 304 | | | | Remblai | Couches d'amphores brisées dans une matrice d'argile grise | | |
| 307 | | 308 | | | Comblement | Comblement de la fosse 308. Remblai limoneux verdâtre | 163,61 | 162,61 |
| 308 | 307 | 240 | | | Creusement | Fosse ovoïde (D 70 x P 105 cm) | 163,61 | 162,61 |
| 309 | | 310 | | | Comblement | Comblement de la fosse 310. Remblai limoneux verdâtre | 163,45 | 162,76 |
| 310 | 309 | 240 | | | Creusement | Fosse circulaire (D 59 x P 60 cm) | 163,45 | 162,76 |
| 311 | | 312 | | | Comblement | Comblement de la fosse 312. Remblai limoneux verdâtre | 163,26 | 162,9 |
| 312 | 311 | 240 | | | Creusement | Fosse ovale (L 46 x l 34 x P 36 cm) | 163,26 | 162,9 |
| 313 | | 314 | | | Comblement | Comblement de la fosse 314. Remblai limoneux verdâtre | 163,52 | 163,11 |
| 314 | 313 | 240 | | | Creusement | Fosse ovale (L 113 x l 64 x P 41 cm) | 163,52 | 163,11 |

| 22, rue Jarente 69002 Lyon n° 69382 2211956 | | | | | | Unités stratigraphiques | | |
|---|---|---|---|---|---|---|---|---|
| US | Sous | Sur | Egalité | Equiv. | Type | Description | Alti. Sup. | Alti. Inf. |
| 315 | | 316 | | | Comblement | Comblement de la fosse 316. Remblai limoneux verdâtre | 163,39 | 162,87 |
| 316 | 315 | 240 | | | Creusement | Fosse ovoïde (D 42 x P 22 cm) | 163,39 | 162,87 |
| 317 | | 318 | | | Comblement | Comblement de la fosse 318. Remblai limoneux verdâtre | 162,98 | 162,59 |
| 318 | 317 | 240 | | | Creusement | Fosse circulaire (D 60 x P 39 cm) | 162,98 | 162,59 |
| 319 | 320 | | | | Construction | Tranchée de fondation du mur 90 | | |
| 320 | | 319 | | | Comblement | Comblement de la tranchée 319. Remblai argileux jaune contenant des galets | | |
| 321 | 219 | 240 | | | Sol | Épandage d'amphores et de TCA sur le terrain naturel | 163,26 | 162,89 |
| 322 | 323 | TN | | | Creusement | Tranchée de nature indéterminée | | |
| 323 | | 322 | | | Comblement | Comblement de la tranchée 322. Argile brun-rouge | | |
| 324 | 325 | 349-350 | | | Remblai | Couche de démolition mêlant un mortier détritique verdâtre et des blocs de gneiss | 164,16 à 164,56 | 164,13 à 164,18 |
| 325 | | 326 | | | Comblement | Remblai sableux brun foncé | | 164,13 à 164,18 |
| 326 | 325 | 327 | | | Creusement | Creusement de la cave 1 | | |
| 327 | 326 | 331 | | | Construction | Mur N-S de forme légèrement trapézoïdale, formé de blocs de gneiss et de granit liés par un mortier jaune | 164,47 | 162,82 |
| 328 | 350 | 327 | | | Remblai | Remblai limoneux vert | 164,18 | 163,67 à 164,12 |
| 329 | 328 | 327 | | | Remblai | Remblai sableux noir | 163,9 à 164,12 | 163,76 à 164,14 |
| 330 | 329 | 327 | | 344 | Remblai | Remblai limoneux vert | 163,76 à 164,14 | 163,4 NC ? |
| 331 | | 332 | | | Remblai | Couche de démolition après incendie - sédiment argileux rouge | 164,7 | 164,27 à 164,57 |
| 332 | 331 | 383 | | | Sol | Niveau de terre battue - argile jaune | 164,22 à 164,5 | 164,11 à 164,4 |
| 333 | 331 | 332 | | | Occupation | Niveau d'incendie noir | | |
| 334/335 | Annulée | | | | | | | |
| 336 | 337 | 332 | | | Creusement | Tranchée de nature indéterminée | | |
| 337 | | 336 | | | Comblement | Remblai sableux brun foncé | | |
| 338 | 339 | | | | Creusement | Tranchée d'évacuation des eaux usées | | 164 |
| 339 | | 338 | | | Comblement | Remblai hétérogène | | 164 |
| 340 | 341 | | | | Creusement | Tranchée de récupération du mur 95 | | |
| 341 | | 340 | | | Comblement | | | |
| 342 | 330 | 327 | | 343 | Remblai | Remblai hétérogène : matrice sableuse brune et lentilles de limon vert | 163,67 à 163,85 | 162,95 à 163,07 |
| 343 | 344 | 327 | | 342 | Remblai | Remblai hétérogène : matrice sableuse brune et lentilles de limon vert | 163,42 à 164,12 | 163,36 à 163,45 |
| 344 | 345 | 343 | | 330 | Remblai | Remblai limoneux vert | 163,68 à 164,16 | 163,42 à 164,12 |

| 22, rue Jarente 69002 Lyon n° 69382 2211956 | | | | | | Unités stratigraphiques | | |
|---|---|---|---|---|---|---|---|---|
| US | Sous | Sur | Egalité | Equiv. | Type | Description | Alti. Sup. | Alti. Inf. |
| 345 | 353 | 344 | | | Remblai | Remblai sableux brun | 164,02 à 164,41 | 163,68 à 164,16 |
| 346 | 347 | | | | Construction | Trou de poteau circulaire (Ø 16 x P > 50 cm) | | 163,20 |
| 347 | | 346 | | | Comblement | Sable limoneux gris | | 163,20 |
| 348 | 361 | | | | Construction | Trou de poteau carré (Ø 19 x P > 30 cm) | | 163,19 |
| 349 | 324 | 332 | | | Construction | Mur E-O formé de blocs de gneiss liés par un mortier jaune-vert | 164,54 | 164,19 |
| 350 | 324 | 331 | | | Construction | Mur N-S formé de blocs de gneiss liés par un mortier jaune-vert | 164,13 | 164,05 |
| 351 | 352 | | | | Construction | Trou de poteau circulaire | NC | 163,3 |
| 352 | | 351 | | | Comblement | Limon sableux gris | NC | 163,3 |
| 353 | 354 | 332 | | | Sol | Recharge ponctuelle d'argile jaune sur le sol 332 | 164,43 à 164,55 | 164,4 à 164,5 |
| 354 | 331 | 353 | | | Sol | Niveau de terre battue rubéfié | 164,47 à 164,57 | 164,43 à 164,56 |
| 355 | 299 | 175 | | | Remblai | Couche de galets avec une matrice sableuse jaune | 163,96 à 164,14 | 163,83 à 164,14 |
| 356 | 167 | | | 176 | Occupation | Niveau de mortier blanc : sol de travail | 163,92 | 163,9 |
| 357 | | 358 | | | Construction | Mur N-S formé de blocs de gneiss et de granit liés par un mortier rose | 164,24 | 163,48 |
| 358 | 357 | 379 | | | Sol | Niveau de mortier associant une couche jaune et une couche rose : sol de travail | 163,48 | 163,29 |
| 359 | 360 | 358 | | | Creusement | Tranchée de récupération du mur 379 | NC | 162,78 à 162,89 |
| 360 | | 359 | | | Comblement | Remblai hétérogène correspondant aux US 390-394 : présence d'amphores entières | | 162,75 |
| 361 | | 348 | | | Comblement | Sable limoneux gris | | |
| 362 | 363 | 358 | | | Creusement | Trou de poteau circulaire (Ø 14-16 cm) | | 163,05 |
| 363 | | 362 | | | Comblement | Sable limoneux gris | | 163,05 |
| 364 | 365 | 358 | | | Creusement | Trou de poteau circulaire (Ø 14-16 cm) | | 162,96 |
| 365 | | 364 | | | Comblement | Sable limoneux gris | | 162,96 |
| 366 | 367 | 358 | | | Creusement | Trou de poteau circulaire (Ø 15-16 cm) | | 162,84 |
| 367 | | 366 | | | Comblement | Sable limoneux gris | | 162,84 |
| 368 | 369 | 358 | | | Creusement | Trou de poteau circulaire (Ø 15-17 cm) | | 162,88 |
| 369 | | 368 | | | Comblement | Sable limoneux gris | | 162,88 |
| 370 | 371 | 358 | | | Creusement | Trou de poteau circulaire (Ø 12 cm) | | 163,1 |
| 371 | | 370 | | | Comblement | Sable limoneux gris | | 163,1 |
| 372 | 373 | 328 | | | Creusement | Trou de poteau circulaire (Ø 14 cm) | | 163,86 |
| 373 | | 372 | | | Comblement | Sable limoneux gris | | 163,86 |
| 374 | 375 | 328 | | | Creusement | Trou de poteau circulaire (Ø 20 cm) | | 163,92 |
| 375 | | 374 | | | Comblement | Sable limoneux gris | | 163,92 |
| 376 | 377 | 328 | | | Creusement | Trou de poteau circulaire (Ø 12 cm) | | 163,1 |
| 377 | | 376 | | | Comblement | Sable limoneux gris | | 163,1 |

| 22, rue Jarente 69002 Lyon n° 69382 2211956 | | | | | | Unités stratigraphiques | | |
|---|---|---|---|---|---|---|---|---|
| US | Sous | Sur | Egalité | Equiv. | Type | Description | Alti. Sup. | Alti. Inf. |
| 378 | 400 | 402 | | | Remblai | Remblai limoneux et organique gris-vert | 163,18 à 163,42 | 163 à 163,26 |
| 379 | 357 | 95 | | | Construction | Mur E-O formé de blocs de gneiss et de granit, pris dans un limon gris dans la tranchée 359, puis liés par un mortier rose pour la suite de la fondation et pour l'élévation | 163,95 | 162,8 |
| 380 | 8 | 95 | | | Construction | Mur E-O formé de blocs de gneiss et de granit liés par un mortier rose | | |
| 381 | 382 | 328 | | | Creusement | Trou de poteau circulaire (Ø 14 cm) | | 162,98 |
| 382 | | 381 | | | Comblement | Sable limoneux gris | | |
| 383 | 332 | 386 | | | Remblai | Remblai argileux et limoneux grisâtre | 164,24 à 164,55 | 164,02 à 164,32 |
| 384 | 354 | 385 | | | Remblai | Remblai hétérogène argileux et limoneux gris-rougeâtre | 164,55 | 164,06 à 164,24 |
| 385 | 384 | 383 | | | Remblai | Remblai limoneux rougeâtre | 164,06 à 164,24 | 163,9 à 164,24 |
| 386 | 383 | 387 | | | Remblai | Remblai limoneux rougeâtre | 163,9 à 164,1 | 163,74 à 164 |
| 387 | 386 | 388 | | | Remblai | Remblai organique, limoneux et sableux | 163,45 à 164,02 | 163,45 à 163,88 |
| 388 | 387 | 389 | | | Remblai | Terrain naturel remanié : sable limoneux verdâtre et galets | 163,65 à 163,88 | 163,65 à 163,8 |
| 389 | 388 | 390 | | | Remblai | Remblai limoneux et sableux brun-verdâtre | 163,47 à 163,8 | 163,45 à 163,57 |
| 390 | 389 | 391 | | | Comblement | Terrain naturel remanié : sable limoneux verdâtre et galets | 163,45 à 163,57 | 163,36 à 163,47 |
| 391 | 390 | 392 | | | Comblement | Remblai hétérogène, limoneux et sableux brun-rougeâtre | 162,95 à 163,47 | 162,9 à 163,28 |
| 392 | 391 | 393 | | | Comblement | Terrain naturel remanié : sable limoneux verdâtre et galets | 163,21 à 163,28 | 163,12 à 163,16 |
| 393 | 392 | 394 | | | Comblement | Remblai limoneux et sableux brun-rougeâtre | 163,12 à 163,16 | 162,83 à 163,05 |
| 394 | 393 | 359 | | | Comblement | Dépôt argileux grisâtre | 163,05 | 162,74 à 162,98 |
| 395 | 396 | | | | Construction | Trou de poteau circulaire (D XX cm) | | 162,74 |
| 396 | | 395 | | | Comblement | Sable limoneux gris | | |
| 397 | 398 | | | | Creusement | Trou de poteau circulaire (D XX cm) - tranchée M 193 | | |
| 398 | | 397 | | | Comblement | Description ? | | |
| 399 | 358 | 400 | | | Remblai | Remblai limoneux vert | 163,29 à 163,35 | 163,26 |
| 400 | 399 | 378 | | | Remblai | Remblai sableux brun | 163,26 à 163,45 | 163,18 163,26 |
| 401 | 378 | 402 | | | Remblai | Remblai sableux brun clair, présent ponctuellement contre le mur 327 | 163,12 | 162,93 à 163 |
| 402 | 401 | 403 | | | Remblai | Remblai limoneux et charbonneux gris | 162,93 à 163,04 | 162,7 à 162,88 |

| 22, rue Jarente 69002 Lyon n° 69382 2211956 | | | | | | Unités stratigraphiques | | |
|---|---|---|---|---|---|---|---|---|
| US | Sous | Sur | Egalité | Equiv. | Type | Description | Alti. Sup. | Alti. Inf. |
| 403 | 402 | 404 | | | Remblai | Remblai argileux vert-gris | 162,7 à 162,88 | 162,63 à 162,8 |
| 404 | 403 | | | | Terrain naturel | Terrain naturel : passe de limon vert | 162,63 à 162,8 | - |
| 405 | 406 | 159 | | | Creusement | Trou de poteau circulaire (Ø 11 x P 17 cm) | 163,4 | 163,29 |
| 406 | | 405 | | | Comblement | Comblement du trou de poteau 405. Limon gris | 163,4 | 163,29 |
| 407 | 408 | 159 | | | Creusement | Trou de poteau circulaire (Ø 11 x P 16 cm) | 163,38 | 163,22 |
| 408 | | 407 | | | Comblement | Comblement du trou de poteau 407. Limon gris | 163,38 | 163,22 |
| 409 | 410 | 159 | | | Creusement | Trou de poteau circulaire (Ø 8 x P 16 cm) | 163,37 | 163,21 |
| 410 | | 409 | | | Comblement | Comblement du trou de poteau 409. Limon gris | 163,37 | 163,21 |
| 411 | 412 | 159 | | | Creusement | Trou de poteau circulaire (Ø 10 x P 14 cm) | 163,37 | 163,23 |
| 412 | | 411 | | | Comblement | Comblement du trou de poteau 411. Limon gris | 163,37 | 163,23 |
| 413 | 414 | 159 | | | Creusement | Trou de poteau circulaire (Ø 13 x P 27 cm) | 163,39 | 163,12 |
| 414 | | 413 | | | Comblement | Comblement du trou de poteau 413. Limon gris | 163,39 | 163,12 |
| 415 | 416 | 159 | | | Creusement | Trou de poteau circulaire (Ø 7 x P 11 cm) | 163,31 | 163,2 |
| 416 | | 415 | | | Comblement | Comblement du trou de poteau 415. Limon gris | 163,31 | 163,2 |
| 417 | | 85, 86 | | | Comblement | Comblement de la tranchée 86. Remblai limoneux et argileux brun-jaune | | |
| 418 | 420 | 86, 419 | | | Remblai | Remblai limoneux et argileux gris-verdâtre | | |
| 419 | 419 | | | | Remblai | Limon argileux gris-verdâtre | | |
| 420 | 85 | 418 | | | Remblai | Remblai limoneux et argileux jaune | | |
| 421 | 186 | 422 | | | Remblai | Remblai limoneux brun foncé | 164,37 à 164,6 | 164,16 à 164,6 |
| 422 | 421 | 423 | | | Remblai | Remblai limoneux et argileux brun-jaunâtre | 164,08 à 164,6 | 164,18 |
| 423 | 422 | | | | Remblai | Remblai limoneux brun | 164,18 | NC |
| 424 | 140 | 425 | | | Remblai | Remblai argileux jaunâtre | 164,37 | 164,31 |
| 425 | 424 | | | | Remblai | Remblai organique brun foncé | 164,31 | NC |
| 426 | 427 | 159 | | | Creusement | Trou de poteau circulaire (Ø 9 x 17 cm) | 163,28 | 163,11 |
| 427 | | 426 | | | Comblement | Comblement du trou de poteau 426. Sable limoneux gris | 163,28 | 163,11 |
| 428 | 429 | 159 | | | Creusement | Trou de poteau circulaire (Ø 10 x 17 cm) | 163,27 | 163,1 |
| 429 | | 428 | | | Comblement | Comblement du trou de poteau 428. Sable limoneux gris | 163,27 | 163,1 |
| 430 | 431 | 159 | | | Creusement | Trou de poteau circulaire (Ø 8 x 6 cm) | 163,24 | 163,18 |
| 431 | | 430 | | | Comblement | Comblement du trou de poteau 430. Sable limoneux gris | 163,24 | 163,18 |
| 432 | 433 | 159 | | | Creusement | Trou de poteau circulaire (Ø 8 x 12 cm) | 163,25 | 163,13 |
| 433 | | 432 | | | Comblement | Comblement du trou de poteau 432. Sable limoneux gris | 163,25 | 163,13 |
| 434 | 435 | 159 | | | Creusement | Trou de poteau circulaire (Ø 7 x 19 cm) | 163,33 | 163,14 |
| 435 | | 434 | | | Comblement | Comblement du trou de poteau 434. Sable limoneux gris | 163,33 | 163,14 |
| 436 | 437 | 159 | | | Creusement | Trou de poteau circulaire (Ø 8 x 13 cm) | 163,28 | 163,15 |
| 437 | | 436 | | | Comblement | Comblement du trou de poteau 436. Sable limoneux gris | 163,28 | 163,15 |

| 22, rue Jarente 69002 Lyon n° 69382 2211956 | | | | | | Unités stratigraphiques | | |
|---|---|---|---|---|---|---|---|---|
| US | Sous | Sur | Egalité | Equiv. | Type | Description | Alti. Sup. | Alti. Inf. |
| 438 | 439 | 159 | | | Creusement | Trou de poteau circulaire (Ø 6 x 16 cm) | 163,35 | 163,19 |
| 439 | | 438 | | | Comblement | Comblement du trou de poteau 438. Sable limoneux gris | 163,35 | 163,19 |
| 440 | | 441 | | | Comblement | Comblement du trou de poteau 441. Sable limoneux gris | | |
| 441 | 440 | | | | Creusement | Trou de poteau circulaire (Ø 23 x P 15 cm) | | |
| 442 | | 443 | | | Comblement | Comblement du trou de poteau 443. Sable limoneux gris | | |
| 443 | 442 | | | | Creusement | Trou de poteau circulaire (Ø 14 x P 9 cm) | | |
| 444 | | 445 | | | Comblement | Comblement du trou de poteau 445. Sable limoneux gris | | |
| 445 | 444 | | | | Creusement | Trou de poteau circulaire (Ø 8 x P 12 cm) | | |
| 446 | | 447 | | | Comblement | Comblement du trou de poteau 447. Sable limoneux gris | | |
| 447 | 158, 446 | | | | Creusement | Trou de poteau circulaire (Ø 32 x P 17 cm) | | |
| 448 | 158 | | | | Remblai | Remblai limoneux et argileux verdâtre | 162,94 à 163,28 | 162,84 à 163,1 |
| 449 | 450 | 358 | | | Creusement | Trou de poteau circulaire (Ø 13 cm) | | |
| 450 | | 449 | | | Comblement | Sable limoneux gris | | |
| 451 | 452 | 358 | | | Creusement | Trou de poteau circulaire (Ø 12 cm) | | |
| 452 | | 451 | | | Comblement | Sable limoneux gris | | |
| 453 | 454 | 359 | | | Creusement | Trou de poteau circulaire (Ø 10 cm) | | |
| 454 | | 453 | | | Comblement | Sable limoneux gris | | |
| 455 | 456 | 448 | | | Creusement | Trou de poteau circulaire (Ø 10 cm) | | 162,81 |
| 456 | | 455 | | | Comblement | Comblement du trou de poteau 455. Limon gris | | |
| 457 | 458 | 448 | | | Creusement | Trou de poteau circulaire (Ø 10 cm) | | 162,84 |
| 458 | | 457 | | | Comblement | Comblement du trou de poteau 457. Limon gris | | |
| 459 | 460 | 448 | | | Creusement | Trou de poteau circulaire (Ø 10 cm) | | 162,86 |
| 460 | | 459 | | | Comblement | Comblement du trou de poteau 459. Limon gris | | |
| 461 | 462 | 448 | | | Creusement | Trou de poteau circulaire (Ø 16 cm) | | 162,73 |
| 462 | | 461 | | | Comblement | Comblement du trou de poteau 461. Limon gris | | |
| 463 | 464 | 448 | | | Creusement | Trou de poteau circulaire (Ø 12 cm) | | 162,81 |
| 464 | | 463 | | | Comblement | Comblement du trou de poteau 463. Limon gris | | |
| 465 | 466 | 448 | | | Creusement | Trou de poteau circulaire (Ø 10 cm) | | 162,88 |
| 466 | | 465 | | | Comblement | Comblement du trou de poteau 465. Limon gris | | |
| 467 | 468 | 448 | | | Creusement | Trou de poteau circulaire (Ø 9 cm) | | 162,84 |
| 468 | | 467 | | | Comblement | Comblement du trou de poteau 467. Limon gris | | |
| 469 | 470 | 448 | | | Creusement | Trou de poteau circulaire (Ø 9 cm) | | 162,86 |
| 470 | | 469 | | | Comblement | Comblement du trou de poteau 469. Limon gris | | |
| 471 | 472 | 448 | | | Creusement | Trou de poteau circulaire (Ø 7 cm) | | 162,86 |
| 472 | | 471 | | | Comblement | Comblement du trou de poteau 471. Limon gris? | | |

| 22, rue Jarente 69002 Lyon n° 69382 2211956 | | | | | | Unités stratigraphiques | | |
|---|---|---|---|---|---|---|---|---|
| US | Sous | Sur | Egalité | Equiv. | Type | Description | Alti. Sup. | Alti. Inf. |
| 473 | 474 | 448 | | | Creusement | Trou de poteau circulaire (Ø 7 cm) | | 162,9 |
| 474 | | 473 | | | Comblement | Comblement du trou de poteau 473. Limon gris | | |
| 475 | 476 | 448 | | | Creusement | Trou de poteau circulaire (Ø 8 cm) | | 162,85 |
| 476 | | 475 | | | Comblement | Comblement du trou de poteau 475. Limon gris | | |
| 477 | 478 | 448 | | | Creusement | Trou de poteau circulaire (Ø 7 cm) | | 162,83 |
| 478 | | 477 | | | Comblement | Comblement du trou de poteau 477. Limon gris | | |
| 479 | 480 | 448 | | | Creusement | Trou de poteau circulaire (Ø 7 cm) | | 162,86 |
| 480 | | 479 | | | Comblement | Comblement du trou de poteau 479. Limon gris | | |
| 481 | 482 | 448 | | | Creusement | Trou de poteau circulaire (Ø 8 cm) | | 162,85 |
| 482 | | 481 | | | Comblement | Comblement du trou de poteau 481. Limon gris | | |
| 483 | 484 | 448 | | | Creusement | Trou de poteau circulaire (Ø 7 cm) | | 162,86 |
| 484 | | 483 | | | Comblement | Comblement du trou de poteau 483. Limon gris | | |
| 485 | 486 | 448 | | | Creusement | Trou de poteau circulaire (Ø 7 cm) | | 162,88 |
| 486 | | 485 | | | Comblement | Comblement du trou de poteau 485. Limon gris | | |
| 487 | 488 | 448 | | | Creusement | Trou de poteau circulaire (Ø 8 cm) | | 162,8 |
| 488 | | 487 | | | Comblement | Comblement du trou de poteau 487. Limon gris | | |
| 489 | 490 | 448 | | | Creusement | Trou de poteau circulaire (Ø 10 cm) | | 162,78 |
| 490 | | 489 | | | Comblement | Comblement du trou de poteau 489. Limon gris | | |
| 491 | 492 | 448 | | | Creusement | Trou de poteau circulaire (Ø 7 cm) | | 162,77 |
| 492 | | 491 | | | Comblement | Comblement du trou de poteau 491. Limon gris | | |
| 493 | 494 | 448 | | | Creusement | Trou de poteau circulaire (Ø 8 cm) | | 162,79 |
| 494 | | 493 | | | Comblement | Comblement du trou de poteau 493. Limon gris | | |
| 495 | 496 | 448 | | | Creusement | Trou de poteau circulaire (Ø 6 cm) | | 162,8 |
| 496 | | 495 | | | Comblement | Comblement du trou de poteau 495. Limon gris | | |
| 497 | 498 | 448 | | | Creusement | Trou de poteau circulaire (Ø 4 cm) | | 162,81 |
| 498 | | 497 | | | Comblement | Comblement du trou de poteau 497. Limon gris | | |
| 499 | 500 | 448 | | | Creusement | Trou de poteau circulaire (Ø 6 cm) | | 162,78 |
| 500 | | 499 | | | Comblement | Comblement du trou de poteau 499. Limon gris | | |
| 501 | 502 | 448 | | | Creusement | Trou de poteau circulaire (Ø 2 cm) | | 162,79 |
| 502 | | 501 | | | Comblement | Comblement du trou de poteau 501. Limon gris | | |
| 503 | 504 | 448 | | | Creusement | Trou de poteau circulaire (Ø 15 cm) | | 162,71 |
| 504 | | 503 | | | Comblement | Comblement du trou de poteau 503. Limon gris | | |
| 505 | 506 | 418 | | | Creusement | Trou de poteau circulaire (Ø 9 cm) | | 162,8 |
| 506 | | 505 | | | Comblement | Comblement du trou de poteau 505. Limon gris | | |
| 507 | 508 | 418 | | | Creusement | Trou de poteau circulaire (Ø 11 cm) | | 162,81 |
| 508 | | 507 | | | Comblement | Comblement du trou de poteau 507. Limon gris | | |

| 22, rue Jarente 69002 Lyon n° 69382 2211956 | | | | | | Unités stratigraphiques | | |
|---|---|---|---|---|---|---|---|---|
| US | Sous | Sur | Egalité | Equiv. | Type | Description | Alti. Sup. | Alti. Inf. |
| 509 | 510 | 418 | | | Creusement | Trou de poteau circulaire (Ø 20 cm) | | 162,65 |
| 510 | | 509 | | | Comblement | Comblement du trou de poteau 509. Limon gris | | |
| 511 | 512 | 517 | | | Creusement | Trou de poteau circulaire | | 163,45 |
| 512 | | 511 | | | Comblement | Remblai limoneux brun foncé | | 163,45 |
| 513 | 514 | 517 | | | Creusement | Trou de poteau circulaire | | 164,02 |
| 514 | | 513 | | | Comblement | Remblai limoneux brun foncé | | 164,02 |
| 515 | 516 | 328 | | | Creusement | Trou de poteau circulaire | 164,1 | 164,1 |
| 516 | | 515 | | | Comblement | Remblai limoneux et argileux | 164,05 | 164 |
| 517 | 328 | 518 | | | Remblai | Remblai argileux gris | | |
| 518 | 517 | 329 | | | Remblai | Remblai sableux et limoneux beige | 164 | 163,91 |
| 519 | 194 | 147 | | | Construction | Aménagement longiligne d'argile jaune mêlée de TCA pour installer la sablière 194 | 164,22 à 164,24 | 164,04 à 164,2 |
| 520 | 149 | 158 | | | Remblai | Remblai hétérogène, limoneux et argileux jaune-noir | 163,95 | 163,74 à 163,96 |
| 521 | 159 | 160 | | | Remblai | Niveau de mortier blanc : sol de travail ? | 163,22 à 163,38 | 163,2 à 163,4 |
| 522 | 448 | | | | Remblai | Terrain naturel remanié : remblai argileux verdâtre | 162,84 à 163,04 | 162,9 |
| 523 | 522 | 524 | | | Terrain naturel | Limon lité | 162,9 | 162,55 |
| 524 | 523 | | | | Terrain naturel | Sable jaune | 162,55 | NC |
| 525 | | | | 95 ? | Construction | Mur N-S formé de blocs de granit et de TCA liés par un mortier jaune | 163,64 | 162,96 |
| 526 | 527 | | | | Creusement | Trou de poteau circulaire (P 24 cm) | 163,37 | 163,13 |
| 527 | | 256 | | | Comblement | Limon gris | 163,37 | 163,13 |
| 528 | 529 | 448 | | | Creusement | Trou de poteau circulaire (Ø 10 cm) | 163,46 | 162,82 |
| 529 | | 528 | | | Comblement | Comblement du trou de poteau 528. Limon gris | 163,46 | 162,82 |
| 530 | 531 | 448 | | | Creusement | Trou de poteau circulaire (Ø 12 cm) | 163,46 | 162,82 |
| 531 | | 530 | | | Comblement | Comblement du trou de poteau 530. Limon gris | 163,46 | 162,82 |
| 532 | 533 | 448 | | | Creusement | Trou de poteau circulaire (Ø 10 cm) | 163,46 | 162,82 |
| 533 | | 532 | | | Comblement | Comblement du trou de poteau 532. Limon gris | 163,46 | 162,82 |
| 534 | 535 | 448 | | | Creusement | Trou de poteau circulaire (Ø 6 cm) | 163,46 | 162,82 |
| 535 | | 534 | | | Comblement | Comblement du trou de poteau 534. Limon gris | 163,46 | 162,82 |
| 536 | 537 | 448 | | | Creusement | Trou de poteau circulaire (Ø 7 cm) | 163,46 | 162,82 |
| 537 | | 536 | | | Comblement | Comblement du trou de poteau 536. Limon gris | 163,46 | 162,82 |
| 538 | 539 | 448 | | | Creusement | Trou de poteau circulaire (Ø 9 cm) | 163,46 | 162,82 |
| 539 | | 538 | | | Comblement | Comblement du trou de poteau 538. Limon gris | 163,46 | 162,82 |
| 540 | 541 | 448 | | | Creusement | Trou de poteau circulaire (Ø 10 cm) | 163,46 | 162,82 |
| 541 | | 540 | | | Comblement | Comblement du trou de poteau 540. Limon gris | | |
| 542 | | 66 | | | Comblement | Couche de démolition blanchâtre avec une forte concentration de mortier | | |

| 22, rue Jarente 69002 Lyon n° 69382 2211956 | | | | | | Unités stratigraphiques | | |
|---|---|---|---|---|---|---|---|---|
| US | Sous | Sur | Egalité | Equiv. | Type | Description | Alti. Sup. | Alti. Inf. |
| 543 | | 544 | | | Comblement | Comblement du trou de poteau 544. Sable limoneux gris | | |
| 544 | 543 | | | | Creusement | Trou de poteau circulaire | | |
| 545 | 175 | 546 | | | Occupation | Niveau de chaux : sol de travail ? | 164,14 | 164,08 |
| 546 | 548 | 180 | | | Remblai | | 164,08 à 164,1 | 163,84 à 164,08 |
| 547 | 180 | 548 | | | Occupation | Niveau de chaux : sol de travail | 163,9 à 163,98 | 163,9 à 163,97 |
| 548 | 547 | 181 | | | Remblai | | 163,78 à 163,94 | 163,54 à 163,94 |
| 549 | 550 | | | | Creusement | Tranchée de fondation du mur 124 | 164,06 | 163,62 |
| 550 | | 549 | | | Comblement | Comblement de la tranchée 549 | 164,06 | 163,62 |
| 554 | 94 | 192 | | | Construction | Négatif de sablière est-ouest dans le prolongement du mur us 196 | 164,29 | 164,61 |
| 558 | 288 | 286 | | | Creusement | Sondage géotechnique RF 103 | | |
| 559 | | 560 | | | Creusement | Tranchée de construction du mur fantôme F86 | 164,34 | 163,85 |
| 560 | 559 | | | | Comblement | Comblement de la tranchée 559 | 164,34 | 163,85 |

## 6.2. Inventaire des faits archéologiques *(O. Puel)*

| 22, rue Jarente 69002 Lyon n° 69382 2211956 | | | | | | Faits | |
|---|---|---|---|---|---|---|---|
| US | US Composantes | Egalité | Equiv. | Type | Description | Alti. Sup. | Alti. Inf. |
| 1 | | | | Construction | Façade N de la cave 3 | | |
| 2 | | | | Construction | Façade N de la cave 2 | | |
| 3 | | | | Construction | Départ de voûte collé sur le mur 2 | | |
| 4 | | | | Construction | Départ de voûte collé sur le mur 2 | | |
| 5 | | | | Construction | Bouchage de l'ouverture existante dans le mur 2 | | |
| 6 | | | | Construction | Voûte en berceau couvrant l'accès principal aux caves 1 et 2 | | |
| 7 | | | | Construction | Façade N de la cave 1 | | |
| 8 | | | 9 | Construction | Mur E de la cave 1 | | |
| 9 | | | 8 | Construction | Doublage du mur 7 | | |
| 10 | | | 11 | Construction | Voûte en berceau de la cave 1 | | |
| 11 | | | 10 | Construction | Façade N de la cave 1 : prolongement du mur 7 | | |
| 12 | | | | Construction | Mur de refend entre les caves 1 et 2 | | |
| 13 | | | | Construction | Mur E de la cave 2 | | |
| 14 | | 15 | | Construction | Façade N de l'ancien immeuble | | |
| 15 | | 14 | | Construction | Mur pignon sud de l'ancien immeuble | | |
| 18 | 19 | | | Creusement | Fosse en cuvette, à fond plat | 165,65 | 165,4 |
| 21 | | | | Sol | Terrazzo | 165,35 | 165,2 |
| 24 | 25 | | | Creusement | Creusement lié à la construction du mur 14 | | |
| 26 | 27 | | | Creusement | Tranchée de récupération ? | | |
| 29 | | | | Sol | Niveau de terre battue | 165,09 à 165,18 | 165,1 |
| 32 | | | 110 | Sol | Terrazzo | 164,84 à 164,97 | 164,60 à 164,88 |
| 34 | 40 | | 35 | Sol | Terrazzo | 164,77 | |
| 35 | | | | Sol | Terrazzo | 164,78 | |
| 39 | 36, 37, 38, 107, 108 | | | Creusement | Creusement contemporain (spoliation de la mosaïque Stern 74 ?) | 165,94 | 164,32 à 164,4 |
| 56 | 39, 50 | | | Creusement | Fosse | 164,94 | 165,5 |
| 57 | 58 | 59, 115 | | Sol | Terrazzo | 164,98 | 164,86 |
| 58 | | | | Creusement | Fosse ovoïde | | |
| 59 | 261 | 57, 115 | | Sol | Terrazzo | 164,94 à 165 | 164,88 |
| 60 | 63 | | | Construction | Mur E-O formé de blocs de gneiss et de granit liés par un mortier jaune | 164,77 à 164,85 | 164,2 |
| 61 | | | | Construction | Solin de cloison | 164,94 à 164,98 | |

| 22, rue Jarente 69002 Lyon nº 69382 2211956 | | | | | | Faits | |
|---|---|---|---|---|---|---|---|
| US | US Composantes | Egalité | Equiv. | Type | Description | Alti. Sup. | Alti. Inf. |
| 62 | | | | Construction | Base de pilier en calcaire | 165,04 | |
| 63 | 65 | | | Creusement | Sondage géotechnique RF 3 | | |
| 64 | | | | Creusement | Creusement sur le mur 60 | | |
| 66 | 542 | | | Creusement | Creusement de nature indéterminée | | 164,7 |
| 67 | | | | Construction | Tranchée de fondation du mur 13 | | |
| 70 | | | | Sépulture | Sépulture de chien orientée NE-SO | | |
| 72 | | | | Construction | Base de foyer en briques et tegulae liées à la terre | 164,83 à 165,16 | 164,79 à 164,88 |
| 73 | 72 | | | Creusement | Creusement correspondant à l'effondrement du terrazzo 32/110 | | |
| 75 | 74 | | | Creusement | Fosse ovoïde | | |
| 78 | 84 | | | Construction | Mur E-O formé de blocs de gneiss et de calcaire liés par un mortier jaune | 164,72 à 164,83 | 164,29 à 164,42 |
| 83 | 82 | | | Creusement | Creusement de nature indéterminée | | |
| 86 | 85, 137, 138 | | | Creusement | Tranchée de récupération d'un mur orienté N-S | 164,76 | 162,94 |
| 87 | 26 | | | Construction | Mur N-S formé de blocs de gneiss et de calcaire liés par un mortier jaune | 164,29 | |
| 89 | 177 | | | Creusement | Petite fosse ovale à l'intersection des terrazzos 32 et 110 | 164,92 | 164,69 |
| 90 | | | | Construction | Mur N-S : élévation formée de blocs de gneiss liés par un mortier jaune | 164,43 | 163,6 |
| 91 | 90 | | | Construction | Mur N-S : fondation formée de gros blocs de gneiss liés à la terre | 164 | |
| 95 | | | | Construction | Mur N-S formé de gneiss et de granit liés par deux mortiers différents - rose et jaune | 164,78 | 163,28 |
| 97 | | | 115 | Sol | Terrazzo au sud du mur 124 | 164,77 | |
| 98 | 99 | | | Creusement | Grande fosse arrondie | 165,20 | |
| 106 | 105 | | 101 | Sol | Terrazzo avec mosaïque | 164,70 | 164,32 |
| 110 | 72 | | 32 | Sol | Terrazzo localisé sous le mur 72 : effondrement du terrazzo 32 | 164,79 à 164,88 | 164,71 à 164,78 |
| 114 | 92 | | | Creusement | Tranchée de récupération du mur 144, orienté E-O | | |
| 115 | | 57, 59 | 97 | Sol | Terrazzo au nord du mur 124 | 164,86 | |
| 117 | | | 122 | Sol | Niveau de terre battue - argile jaune | 164,28 à 164,72 | 164,25 à 164,72 |
| 118 | | | | Sol | Statumen du terrazzo / mosaïque 106 | 164,47 à 164,71 | 164,23 à 164,65 |
| 122 | | | | Sol | Niveau de terre battue - argile jaune - effondré au sud du mur 167 | 164,26 à 164,5 | 164,18 à 164,38 |
| 124 | | | | Construction | Mur E-O formé de blocs de gneiss liés par un mortier jaune | 164,54 à 164,63 | 163,23 à 163,3 |
| 130 | | | 208 | Sol | Niveau très fin de gneiss lités | 164,34 | 164,3 |
| 144 | | | | Construction | Mur E-O formé de gneiss et de granit liés par un mortier rose | 163,9 | 163,35 |
| 145 | | | 187 | Sol | Niveau de sol extérieur composé d'un limon sableux jaunâtre et de galets | 164,43 à 164,56 | 164,34 à 164,55 |
| 147 | | | 173 | Sol ? | Couche compacte de limon sableux et de galets | 164 à 164,60 | 163,83 à 164,59 |

| 22, rue Jarente 69002 Lyon nº 69382 2211956 | | | | | | Faits | |
|---|---|---|---|---|---|---|---|
| US | US Composantes | Egalité | Equiv. | Type | Description | Alti. Sup. | Alti. Inf. |
| 164 | | | | Sol ? | Niveau de terre battue -argile jaune - effondré au sud du mur 167 | 164,48 à 164,62 | 164,4 à 164,58 |
| 167 | | | | Construction | Mur E-O formé de gneiss liés par un mortier jaune | 164,07 à 164,37 | 163,16 |
| 173 | | | 147 | Sol | Niveau de terre battue - argile jaune - localisé au nord du mur 167 | 164,52 | 164,01 |
| 185 | | | | Creusement | Tranchée de fondation du mur 124 | | |
| 186 | | | | Sol | Niveau de terre battue très rubéfié localisé à l'ouest de la sablière 194 / Niveau d'incendie | 164,46 à 164,65 | 164,37 à 164,6 |
| 187 | | | 145 | Sol | Niveau de sol extérieur composé d'un limon sableux jaunâtre et de galets, localisé au sud de la sablière 194 | 164,38 à 164,47 | |
| 192 | | | 100 | Sol | Terre battue incendiée | 164,6 | 164,46 à 164,6 |
| 193 | | | | Construction | Mur N-S formé de blocs de gneiss liés par un mortier jaune | 164,68 | 163,54 |
| 194 | 192 | | | Construction | Sablière basse carbonisée, orientée N-S | 164,4 | 164,22 |
| 196 | 192 | 90 | | Construction | Mur E-O formé de blocs de ? en fondation et de briques en élévation | 164,44 | |
| 197 | 94, 200 | | | Creusement | Trou de poteau rectangulaire (L 20 x l 17 x P 28 cm) | | |
| 198 | 94 | | | Creusement | Trou de poteau circulaire (Ø 20 x P 21 cm) | | |
| 199 | 94 | | | Creusement | Trou de poteau circulaire (Ø 26 x P 28 cm) | | |
| 200 | | | | Comblement | Comblement du trou de poteau 197 | | |
| 201 | | | | Creusement | Creusement rectangulaire de nature indéterminée dans le terrazzo 32 | | |
| 203 | 94 | | | Construction | Trou de poteau circulaire (Ø 18 x P 25 cm) | | |
| 204 | | 264 | | Sol | Niveau de terre battue - argile jaune-verte et quelques galets | 164,05 à 164,23 ? | 164 à 164,14 |
| 205 | | | | Sol | Niveau d'amphores et de TCA prises à plat dans le limon à l'est du mur 193 | 164,29 à 164,37 | |
| 206 | | | | Sol | Niveau d'incendie noir localisé entre les murs 90, 2 et 8 | 164,21 à 164,23 | |
| 207 | | | | Sol | Sol noirci localisé entre la tranchée 286 et le sondage Inrap 2 | 164,16 à 164,18 | 164,16 |
| 209 | 210 | | | Creusement | Tranchée de récupération du mur 90 | | |
| 212 | 213 | | | Creusement | Tranchée d'exploration géotechnique | | 163,52 |
| 214 | 215 | | | Creusement | Creusement de nature indéterminée | | 163,9 |
| 226 | | 224 | | Construction | Solin E-O formé de blocs de granit et de calcaire pris dans une matrice argileuse : fondation d'un mur disparu ? | 163,89 | 163,60 |
| 227 | | | | Construction | Solin N-S formé de blocs de granit, de fragments de tuiles et de galets pris dans une matrice argileuse : fondation d'un mur disparu ? | 163,82 | 163,63 |
| 228 | | | | Creusement | Trou de poteau circulaire (Ø 22 x P 27 cm) | 163,92 ? | 163,48 |
| 230 | | | | Creusement | Trou de poteau de forme indéterminée | | |
| 231 | | | | Comblement | Comblement du trou de poteau 230. Limon sableux hétérogène brun-verdâtre et brun | | |
| 232 | 233 | | | Creusement | Trou de poteau circulaire (Ø > 30 x P 45 cm) | | |
| 237 | 238 | | | Creusement | Creusement de nature indéterminée | 163,36 | |
| 248 | 249 | | | Creusement | Trou de poteau circulaire (Ø 26 x P 22 cm) | | |

| 22, rue Jarente 69002 Lyon nº 69382 2211956 | | | | | | Faits | |
|---|---|---|---|---|---|---|---|
| US | US Composantes | Egalité | Equiv. | Type | Description | Alti. Sup. | Alti. Inf. |
| 250 | | | | Creusement | Trou de poteau circulaire (Ø 26 x P 10 cm) | | |
| 251 | | | | Construction | Mur N-S formé de blocs de calcaire jaune liés par un mortier gris | | |
| 252 | | | | Sol | Niveau de terre battue - argile jaune | | |
| 253 | 254 | | | Creusement | Tranchée de fondation du mur 60 | | |
| 257 | | | | Sol | Niveau de terre battue | | |
| 258 | 223, 260 | | | Creusement | Tranchée E-O pour l'installation du solin / mur 226 | | |
| 259 | 223 | | | Creusement | Tranchée N-S pour l'installation du solin / mur 227 | | |
| 264 | | | | Sol | Niveau de terre battue - argile jaune-verte et quelques galets | 164,05 à 164,23 ? | 164 à 164,14 |
| 265 | 266 | | | Creusement | Trou de poteau (Ø 31 x 31 cm) | | |
| 267 | | | | Construction | Empreinte d'une sablière basse ou seuil sur le sommet du mur 124 | 164,37 | |
| 268 | 269 | | | Creusement | Trou de poteau circulaire (dimensions ?) | 163,3 | 163,08 |
| 270 | 271 | | | Creusement | Trou de poteau circulaire (dimensions ?) | | |
| 272 | 273 | | | Creusement | Trou de poteau circulaire (dimensions ?) | | |
| 275 | 276 | | | Creusement | Trou de poteau ovalaire (L 20 x l 15 x P 35 cm) | | |
| 277 | 278 | | | Creusement | Trou de poteau ovalaire (L 20 x l 10 x P 25 cm) | | |
| 281 | 280 | | | Creusement | Tranchée de fondation du mur 124 | | |
| 282 | 284 | | | Creusement | Tranchée de fondation du mur 193 | | |
| 285 | | | | Sol | Niveau de terre battue hétérogène | 164,11 | |
| 286 | | | | Creusement | Tranchée de récupération est-ouest | | 163,42 |
| 288 | 287 | | | Creusement | Fosse ovoïde N-S | | |
| 293 | 292 | | | Creusement | Creusement de nature indéterminée, parallèle à la sablière 194 | | |
| 296 | | | | Sol | Niveau hétérogène de limon gris et de mortier blanc : sol de travail ? | | |
| 299 | | | | Sol | Fine couche de limon vert, ponctuellement recouverte par un lit de chaux ou un litage de gneiss : sol de travail localisé au nord du mur 167 | 164,02 à 164,18 | 163,96 à 164,14 |
| 302 | | | | Creusement | Creusement superficiel dans le remblai 175, qui pourrait correspondre au négatif d'un aménagement disparu | | |
| 308 | 307 | | | Creusement | Fosse ovoïde (D 70 x P 105 cm) | 163,61 | 162,61 |
| 310 | 309 | | | Creusement | Fosse circulaire (D 59 x P 60 cm) | 163,45 | 162,76 |
| 312 | 311 | | | Creusement | Fosse ovale (L 46 x l 34 x P 36 cm) | 163,26 | 162,9 |
| 314 | 313 | | | Creusement | Fosse ovale (L 113 x l 64 x P 41 cm) | 163,52 | 163,11 |
| 316 | 315 | | | Creusement | Fosse ovoïde (D 42 x P 22 cm) | 163,39 | 162,87 |
| 318 | 317 | | | Creusement | Fosse circulaire (D 60 x P 39 cm) | 162,98 | 162,59 |
| 319 | 320 | | | Construction | Tranchée de fondation du mur 90 | | |
| 321 | | | | Sol | Épandage d'amphores et de TCA sur le terrain naturel | 163,26 | 162,89 |
| 322 | 323 | | | Creusement | Tranchée | | |
| 326 | 325 | | | Creusement | Creusement de la cave 1 | | |
| 332 | | | | Sol | Niveau de terre battue - argile jaune | 164,22 à 164,5 | 164,11 à 164,4 |

| 22, rue Jarente 69002 Lyon n° 69382 2211956 | | | | | | Faits | |
|---|---|---|---|---|---|---|---|
| US | US Composantes | Egalité | Equiv. | Type | Description | Alti. Sup. | Alti. Inf. |
| 336 | 337 | | | Creusement | Tranchée | | |
| 338 | 339 | | | Creusement | Tranchée d'évacuation des eaux usées | | 164 |
| 340 | 341 | | | Creusement | Tranchée de récupération du mur 95 | | |
| 346 | 347 | | | Creusement | Trou de poteau circulaire (Ø 16 x P > 50 cm) | | |
| 348 | 361 | | | Creusement | Trou de poteau carré (D 19 x P > 30 cm) | | |
| 349 | 324 | | | Construction | Mur E-O formé de blocs de gneiss liés par un mortier jaune-vert friable | 164,54 | 164,19 |
| 350 | | | | Construction | Mur N-S formé de blocs de gneiss liés par un mortier jaune-vert friable | 164,13 | 164,05 |
| 351 | 352 | | | Construction | Trou de poteau circulaire | | 163,3 |
| 353 | | | | Sol | Recharge ponctuelle d'argile jaune sur le sol 332 | 164,43 à 164,55 | 164,4 à 164,5 |
| 354 | | | | Sol | Niveau de terre battue rubéfié | 164,47 à 164,57 | 164,43 à 164,56 |
| 357 | | | | Construction | Mur N-S formé de blocs de gneiss et de granit liés par un mortier rose | 164,24 | 163,48 |
| 358 | 357 | | | Sol | Niveau de mortier associant une couche jaune et une couche rose : sol de travail | 163,48 | 163,29 |
| 359 | 360 | | | Creusement | Tranchée de récupération du mur 379 | | 162,78 à 162,89 |
| 362 | 363 | | | Creusement | Trou de poteau circulaire (Ø 14-16 cm) | | 163,05 |
| 364 | 365 | | | Creusement | Trou de poteau circulaire (Ø 14-16 cm) | | 162,96 |
| 366 | 367 | | | Creusement | Trou de poteau circulaire (Ø 15-16 cm) | | 162,84 |
| 368 | 369 | | | Creusement | Trou de poteau circulaire (Ø 15-17 cm) | | 162,88 |
| 370 | 371 | | | Creusement | Trou de poteau circulaire (Ø 12 cm) | | 163,1 |
| 372 | 373 | | | Creusement | Trou de poteau circulaire (Ø 14 cm) | | 163,86 |
| 374 | 375 | | | Creusement | Trou de poteau circulaire (Ø 20 cm) | | 163,92 |
| 376 | 377 | | | Creusement | Trou de poteau circulaire (Ø 12 cm) | | 163,1 |
| 379 | | | | Construction | Mur E-O formé de blocs de gneiss et de granit, pris dans un limon gris dans la tranchée 359, puis liés par un mortier rose pour la suite de la fondation et pour l'élévation | 163,95 | 162,8 |
| 380 | | | | Construction | Mur E-O formé de blocs de gneiss et de granit liés par un mortier rose | | |
| 381 | 382 | | | Creusement | Trou de poteau circulaire (Ø 14 cm) | | 162,98 |
| 395 | 396 | | | Creusement | Trou de poteau circulaire (D XX cm) | | 162,74 |
| 397 | 398 | | | Creusement | Trou de poteau circulaire (D XX cm) - tranchée M 193 | | |
| 398 | | | | Comblement | | | |
| 405 | 406 | | | Creusement | Trou de poteau circulaire (Ø 11 x P 17 cm) | 163,4 | 163,29 |
| 407 | 408 | | | Creusement | Trou de poteau circulaire (Ø 11 x P 16 cm) | 163,38 | 163,22 |
| 409 | 410 | | | Creusement | Trou de poteau circulaire (Ø 8 x P 16 cm) | 163,37 | 163,21 |
| 411 | 412 | | | Creusement | Trou de poteau circulaire (Ø 10 x P 14 cm) | 163,37 | 163,23 |
| 413 | 414 | | | Creusement | Trou de poteau circulaire (Ø 13 x P 27 cm) | 163,39 | 163,12 |
| 415 | 416 | | | Creusement | Trou de poteau circulaire (Ø 7 x P 11 cm) | 163,31 | 163,2 |
| 426 | 427 | | | Creusement | Trou de poteau circulaire (Ø 9 x 17 cm) | 163,28 | 163,11 |
| 428 | 429 | | | Creusement | Trou de poteau circulaire (Ø 10 x 17 cm) | 163,27 | 163,1 |

| 22, rue Jarente 69002 Lyon nº 69382 2211956 | | | | | | Faits | |
|---|---|---|---|---|---|---|---|
| US | US Composantes | Egalité | Equiv. | Type | Description | Alti. Sup. | Alti. Inf. |
| 430 | 431 | | | Creusement | Trou de poteau circulaire (Ø 8 x 6 cm) | 163,24 | 163,18 |
| 432 | 433 | | | Creusement | Trou de poteau circulaire (Ø 8 x 12 cm) | 163,25 | 163,13 |
| 434 | 435 | | | Creusement | Trou de poteau circulaire (Ø 7 x 19 cm) | 163,33 | 163,14 |
| 436 | 437 | | | Creusement | Trou de poteau circulaire (Ø 8 x 13 cm) | 163,28 | 163,15 |
| 438 | 439 | | | Creusement | Trou de poteau circulaire (Ø 6 x 16 cm) | 163,35 | 163,19 |
| 441 | 440 | | | Creusement | Trou de poteau circulaire (Ø 23 x P 15 cm) | | |
| 443 | 442 | | | Creusement | Trou de poteau circulaire (Ø 14 x P 9 cm) | | |
| 445 | 444 | | | Creusement | Trou de poteau circulaire (Ø 8 x P 12 cm) | | |
| 447 | 446 | | | Creusement | Trou de poteau circulaire (Ø 32 x P 17 cm) | | |
| 449 | 450 | | | Creusement | Trou de poteau circulaire (Ø 13 cm) | | |
| 451 | 452 | | | Creusement | Trou de poteau circulaire (Ø 12 cm) | | |
| 453 | 454 | | | Creusement | Trou de poteau circulaire (Ø 10 cm) | | |
| 455 | 456 | | | Creusement | Trou de poteau circulaire (Ø 10 cm) | | 162,81 |
| 457 | 458 | | | Creusement | Trou de poteau circulaire (Ø 10 cm) | | 162,84 |
| 459 | 460 | | | Creusement | Trou de poteau circulaire (Ø 10 cm) | | 162,86 |
| 461 | 462 | | | Creusement | Trou de poteau circulaire (Ø 16 cm) | | 162,73 |
| 463 | 464 | | | Creusement | Trou de poteau circulaire (Ø 12 cm) | | 162,81 |
| 465 | 466 | | | Creusement | Trou de poteau circulaire (Ø 10 cm) | | 162,88 |
| 467 | 468 | | | Creusement | Trou de poteau circulaire (Ø 9 cm) | | 162,84 |
| 469 | 470 | | | Creusement | Trou de poteau circulaire (Ø 9 cm) | | 162,86 |
| 471 | 472 | | | Creusement | Trou de poteau circulaire (Ø 7 cm) | | 162,86 |
| 473 | 474 | | | Creusement | Trou de poteau circulaire (Ø 7 cm) | | 162,9 |
| 475 | 476 | | | Creusement | Trou de poteau circulaire (Ø 8 cm) | | 162,85 |
| 477 | 478 | | | Creusement | Trou de poteau circulaire (Ø 7 cm) | | 162,83 |
| 479 | 480 | | | Creusement | Trou de poteau circulaire (Ø 7 cm) | | 162,86 |
| 481 | 482 | | | Creusement | Trou de poteau circulaire (Ø 8 cm) | | 162,85 |
| 483 | 484 | | | Creusement | Trou de poteau circulaire (Ø 7 cm) | | 162,86 |
| 485 | 486 | | | Creusement | Trou de poteau circulaire (Ø 7 cm) | | 162,88 |
| 487 | 488 | | | Creusement | Trou de poteau circulaire (Ø 8 cm) | | 162,8 |
| 489 | 490 | | | Creusement | Trou de poteau circulaire (Ø 10 cm) | | 162,78 |
| 491 | 492 | | | Creusement | Trou de poteau circulaire (Ø 7 cm) | | 162,77 |
| 493 | 494 | | | Creusement | Trou de poteau circulaire (Ø 8 cm) | | 162,79 |
| 495 | 496 | | | Creusement | Trou de poteau circulaire (Ø 6 cm) | | 162,8 |
| 497 | 498 | | | Creusement | Trou de poteau circulaire (Ø 4 cm) | | 162,81 |
| 499 | 500 | | | Creusement | Trou de poteau circulaire (Ø 6 cm) | | 162,78 |
| 501 | 502 | | | Creusement | Trou de poteau circulaire (Ø 2 cm) | | 162,79 |
| 503 | 504 | | | Creusement | Trou de poteau circulaire (Ø 15 cm) | | 162,71 |

| 22, rue Jarente 69002 Lyon nº 69382 2211956 | | | | | | Faits | |
|---|---|---|---|---|---|---|---|
| US | US Composantes | Egalité | Equiv. | Type | Description | Alti. Sup. | Alti. Inf. |
| 505 | 506 | | | Creusement | Trou de poteau circulaire (Ø 9 cm) | | 162,8 |
| 507 | 508 | | | Creusement | Trou de poteau circulaire (Ø 11 cm) | | 162,81 |
| 509 | 510 | | | Creusement | Trou de poteau circulaire (Ø 20 cm) | | 162,65 |
| 511 | 512 | | | Creusement | Trou de poteau circulaire | | 163,45 |
| 513 | 514 | | | Creusement | Trou de poteau circulaire | | 164,02 |
| 515 | 516 | | | Creusement | Trou de poteau circulaire | 164,1 | 164,1 |
| 519 | 194 | | | Construction | Aménagement longiligne d'argile jaune mêlée de TCA pour installer la sablière 194 | 164,22 à 164,24 | 164,04 à 164,2 |
| 525 | | | 95 ? | Construction | Mur N-S formé de blocs de granit et de TCA liés par un mortier jaune | 163,64 | 162,96 |
| 526 | 527 | | | Creusement | Trou de poteau circulaire (P 24 cm) | 163,37 | 163,13 |
| 528 | 529 | | | Creusement | Trou de poteau circulaire (Ø 10 cm) | 163,46 | 162,82 |
| 530 | 531 | | | Creusement | Trou de poteau circulaire (Ø 12 cm) | 163,46 | 162,82 |
| 532 | 533 | 448 | | Creusement | Trou de poteau circulaire (Ø 10 cm) | 163,46 | 162,82 |
| 534 | 535 | 448 | | Creusement | Trou de poteau circulaire (Ø 6 cm) | 163,46 | 162,82 |
| 536 | 537 | 448 | | Creusement | Trou de poteau circulaire (Ø 7 cm) | 163,46 | 162,82 |
| 538 | 539 | 448 | | Creusement | Trou de poteau circulaire (Ø 9 cm) | 163,46 | 162,82 |
| 540 | 541 | 448 | | Creusement | Trou de poteau circulaire (Ø 10 cm) | 163,46 | 162,82 |
| 544 | 543 | | | Creusement | Trou de poteau circulaire | | |
| 549 | 550 | | | Creusement | Tranchée de fondation du mur 124 | 164,06 | 163,62 |
| 554 | | | | Construction | Négatif de sablière est-ouest dans le prolongement du mur us 196 | 164,29 | 164,61 |
| 558 | 288 | 286 | | Creusement | Sondage géotechnique RF 103 | | |
| 559 | 560 | | | Creusement | Tranchée de construction du mur fantôme F86 | 164,34 | 163,85 |

## 6.3. Inventaire des céramiques *(E. Bertrand)*

| 22, rue Jarente 69002 Lyon nº 69382 2211956 | | | | | | | | | SAS Le Grand Rey, 51, avenue Jean Jaurès 69007 Lyon - AS17 | | Mobilier céramique | | | | | |
|---|---|---|---|---|---|---|---|---|---|---|---|---|---|---|---|---|
| N° identifiant | | | | Chro | Ctxt | Pl. | Carton | État | Production | Description | Comptages | | | | | |
| M | us | Sp | nº inv | | | | | | | | B | F | A | P | NR | NMI |
| M | 17 | C | 1 | ANT | | | 8 | frag. | Commune claire | Anse rubanée à sillon unique de cruche brûlée | | | 1 | | 1 | |
| M | 19 | C | 1 | MOD | | | 8 | frag. | Sigillée Gaule du sud | Drag. 15/17 | 1 | | | | 1 | 1 |
| M | 19 | C | 2 | MOD | | | 8 | frag. | Service vert Meillonnas | Anse de marmite | | | 1 | | 1 | |
| M | 19 | C | 3 | MOD | | | 8 | frag. | Glaçurée sur engobes | Ecuelle à décor jaspé | | 1 | | | 1 | |
| M | 20 | C | 1 | ANT | | | 8 | frag. | Sigillée Gaule du sud | Pied annulaire d'assiette | | 1 | | | 1 | |
| M | 20 | C | 2 | ANT | | | 8 | frag. | Commune claire | Cruche | | | 1 | | 1 | |
| M | 20 | C | 3 | ANT | | | 8 | frag. | Commune réfractaire oxydée | Bord de gros pot micacé | 1 | | | | 1 | 1 |
| M | 20 | C | 4 | ANT | | | 8 | frag. | Amphore | Panse | | | | 1 | 1 | |
| M | 21 | C | 1 | ANT | | | 8 | frag. | Commune claire | Mortier de type Saison 4b | 1 | | | | 1 | 1 |
| M | 25 | C | 1 | ANT | Rès. | | 8 | frag. | Sigillée Gaule du sud | Hermet 90.5 | 1 | | | | 1 | 1 |
| M | 25 | C | 2 | ANT | Rès. | | 8 | frag. | Amphore | Panse Lyon | | | | 1 | 1 | |
| M | 26 | C | 1 | ANT | | | 8 | frag. | Métallescente | Panses | | | | 3 | 3 | |
| M | 26 | C | 2 | ANT | | | 8 | frag. | Sigillée Gaule du sud | Hermet 90.5 | 1 | | | | 1 | 1 |
| M | 26 | C | 3 | ANT | | | 8 | frag. | Sigillée Gaule du sud | Drag. 18 | 1 | | | | 1 | 1 |
| M | 26 | C | 4 | ANT | | | 8 | frag. | Sigillée Gaule du centre | Drag. 37 | 1 | | | | 1 | 1 |
| M | 26 | C | 5 | ANT | | | 8 | frag. | Sigillée Gaule du centre | Déchelette 72, décor excisé | | | | 1 | 1 | |
| M | 26 | C | 6 | ANT | | | 8 | frag. | Sigillée Gaule du centre | Pied annulaire | | 1 | | 1 | 2 | |
| M | 26 | C | 7 | ANT | | | 8 | frag. | Sigillée claire B | Desbat 15 | 1 | | | | 1 | 1 |
| M | 26 | C | 8 | ANT | | | 8 | frag. | Sigillée claire B | Desbat 3 | | 1 | | 1 | 2 | |
| M | 26 | C | 9 | ANT | | | 8 | frag. | Sigillée claire B | Panse | | | | 1 | 1 | |
| M | 26 | C | 10 | ANT | | | 8 | frag. | Culinaire africaine | Hayes 181 | | 1 | | 2 | 3 | |
| M | 26 | C | 11 | ANT | | | 8 | frag. | Commune réfractaire oxydée | Grande marmite à marli rainuré, col en retrait | 1 | | | | 1 | 1 |
| M | 26 | C | 12 | ANT | | | 8 | frag. | Commune réfractaire oxydée | Brûle-parfum | 1 | | | | 1 | 1 |
| M | 26 | C | 13 | ANT | | | 8 | frag. | Commune réfractaire oxydée | Couvercle | | 1 | | | 1 | |
| M | 26 | C | 14 | ANT | | | 8 | frag. | Commune réfractaire oxydée | Panses | | | | 2 | 2 | |

| 22, rue Jarente 69002 Lyon nº 69382 2211956 | | | | | | | | | SAS Le Grand Rey, 51, avenue Jean Jaurès 69007 Lyon - AS17 | | Mobilier céramique | | | | | |
|---|---|---|---|---|---|---|---|---|---|---|---|---|---|---|---|---|
| N° identifiant | | | | Chro | Ctxt | Pl. | Carton | État | Production | Description | Comptages | | | | | |
| M | us | Sp | nº inv | | | | | | | | B | F | A | P | NR | NMI |
| M | 26 | C | 15 | ANT | | | 8 | frag. | Commune réfractaire sombre | Plat | 1 | | | | 1 | 1 |
| M | 26 | C | 16 | ANT | | | 8 | frag. | Commune réfractaire sombre | Marmite à marli rainuré | 1 | | | | 1 | 1 |
| M | 26 | C | 17 | ANT | | | 8 | frag. | Commune réfractaire sombre | Pot à épaule moulurée | 1 | | | | 1 | 1 |
| M | 26 | C | 18 | ANT | | | 8 | frag. | Commune réfractaire sombre | Eléments | | 1 | | 8 | 9 | |
| M | 26 | C | 19 | ANT | | | 8 | frag. | Commune claire | Panses | | | | 7 | 7 | |
| M | 26 | C | 20 | ANT | | | 8 | frag. | Amphore | Gauloise 4 | 2 | | | | 2 | 1 |
| M | 26 | C | 21 | ANT | | | 8 | frag. | Amphore | Camulodunum 184 (Rhodienne) | | | 1 | | 1 | |
| M | 26 | C | 22 | ANT | | | 8 | frag. | Amphore | Haltern 70 de Bétique | | | 1 | | 1 | |
| M | 26 | C | 23 | ANT | | | 8 | frag. | Amphore | Gauloise 1 à pâte calcaire | 1 | | | | 1 | 1 |
| M | 26 | C | 24 | ANT | | | 8 | frag. | Amphore | Dressel 20 estampillée [L.I.T] | | | 1 | | 1 | |
| M | 26 | C | 25 | ANT | | | 8 | frag. | Amphore | Panses | | | | 39 | 39 | |
| M | 28 | C | 1 | ANT | | 53 | 8 | frag. | Sigillée Gaule du centre | Walters 79/Lezoux 32P, phase 7 | 1 | 3 | | | 4 | 1 |
| M | 28 | C | 2 | ANT | | | 8 | frag. | Sigillée Gaule du centre | Drag. 37, phase 7 | 1 | | | | 1 | 1 |
| M | 28 | C | 3 | ANT | | | 8 | frag. | Sigillée Gaule du centre | Drag. 37, phase 7 | 1 | | | | 1 | 1 |
| M | 28 | C | 4 | ANT | | | 8 | frag. | Sigillée Gaule du centre | Curle 11/Lezoux 95 | | | | 1 | 1 | |
| M | 28 | C | 5 | ANT | | | 8 | frag. | Sigillée Gaule du centre | Panses | | | | 4 | 4 | |
| M | 28 | C | 6 | ANT | | | 8 | frag. | Sigillée claire B | Desbat 71, médaillon fragmentaire | | | 1 | 8 | 9 | |
| M | 28 | C | 7 | ANT | | | 8 | frag. | Sigillée claire B | Eléments | | 1 | 1 | 1 | 3 | |
| M | 28 | C | 8 | ANT | | | 8 | frag. | Plombifère | Panse verte/verte | | | | 1 | 1 | |
| M | 28 | C | 9 | ANT | | | 8 | frag. | Culinaire africaine | Hayes 196 | 1 | | | | 1 | 1 |
| M | 28 | C | 10 | ANT | | | 8 | frag. | Culinaire africaine | Hayes 197 | | | | 2 | 2 | |
| M | 28 | C | 11 | ANT | | | 8 | frag. | Culinaire africaine | Hayes 181 | | 1 | | | 1 | |
| M | 28 | C | 12 | ANT | | | 8 | frag. | Commune réfractaire oxydée | Jatte à bord en feuillure, tesson roulé | 1 | | | | 1 | 1 |
| M | 28 | C | 13 | ANT | | | 8 | frag. | Commune réfractaire oxydée | Brûle-parfum caréné sur piédouche, bord à décor digité | 1 | | | 1 | 2 | 1 |
| M | 28 | C | 14 | ANT | | | 8 | frag. | Commune réfractaire oxydée | Eléments | | 1 | | 7 | 8 | |
| M | 28 | C | 15 | ANT | | | 8 | frag. | Commune claire | Couvercle, roulé | 1 | | | | 1 | 1 |
| M | 28 | C | 16 | ANT | | | 8 | frag. | Commune claire | Cruches | | 1 | 3 | 10 | 14 | |
| M | 28 | C | 17 | ANT | | | 8 | frag. | Commune réfractaire sombre | Jatte à bord rentrant | 1 | | | | 1 | 1 |

| 22, rue Jarente 69002 Lyon nº 69382 2211956 | | | | | | | | | SAS Le Grand Rey, 51, avenue Jean Jaurès 69007 Lyon - AS17 | | Mobilier céramique | | | | | |
|---|---|---|---|---|---|---|---|---|---|---|---|---|---|---|---|---|
| N° identifiant | | | | Chro | Ctxt | Pl. | Carton | État | Production | Description | Comptages | | | | | |
| M | us | Sp | nº inv | | | | | | | | B | F | A | P | NR | NMI |
| M | 28 | C | 18 | ANT | | | 8 | frag. | Commune réfractaire sombre | Pot | 4 | 2 | | 15 | 21 | 4 |
| M | 28 | C | 19 | ANT | | | 8 | frag. | Amphore | Gauloise 4 | 1 | 1 | 2 | | 4 | 1 |
| M | 28 | C | 20 | ANT | | | 8 | frag. | Amphore | Dressel 20 | | | 1 | | 1 | |
| M | 28 | C | 21 | ANT | | | 8 | frag. | Amphore | Panses | | | | 67 | 67 | |
| M | 30 | C | 1 | ANT | | | 8 | frag. | Sigillée claire B | Desbat 15 | 1 | | | 2 | 3 | 1 |
| M | 30 | C | 2 | ANT | | | 8 | frag. | Culinaire africaine | Hayes 23 | | | | 1 | 1 | |
| M | 30 | C | 3 | ANT | | | 8 | frag. | Commune | Mortier apparenté au type Drag. 45, bord fragmentaire | 1 | | | | 1 | 1 |
| M | 30 | C | 4 | ANT | | | 8 | frag. | Commune claire engobée | Cruche engobée rouge | | | | 1 | 1 | |
| M | 30 | C | 5 | ANT | | | 8 | frag. | Commune réfractaire oxydée | Pot | | | | 2 | 2 | |
| M | 30 | C | 6 | ANT | | | 8 | frag. | Commune réfractaire sombre | Plat à bord légèrement rentrant | 1 | | | | 1 | 1 |
| M | 30 | C | 7 | ANT | | | 8 | frag. | Commune réfractaire sombre | Couvercle | 1 | | | | 1 | 1 |
| M | 30 | C | 8 | ANT | | | 8 | frag. | Commune réfractaire sombre | Pots | 2 | 1 | | 2 | 5 | 1 |
| M | 30 | C | 9 | ANT | | | 8 | frag. | Commune claire | Cruche à lèvre en bourrelet | 1 | | | | 1 | 1 |
| M | 30 | C | 10 | ANT | | | 8 | frag. | Amphore | Gauloise 4, pied annulaire Ø 91 mm | | 1 | | | 1 | |
| M | 30 | C | 11 | ANT | | | 8 | frag. | Amphore | Panses | | | | 35 | 35 | |
| M | 31 | C | 1 | ANT | | | 8 | frag. | Commune réfractaire oxydée | Grande marmite à marli plat rainuré | 1 | | | | 1 | 1 |
| M | 33 | C | 1 | ANT | | | 8 | frag. | Sigillée Gaule du centre | Drag. 33, phase 7 | 1 | | | | 1 | 1 |
| M | 33 | C | 2 | ANT | | | 8 | frag. | Sigillée Gaule du centre | Drag. 33, phase 5 | | | | 1 | 1 | |
| M | 33 | C | 3 | ANT | | | 8 | frag. | Commune réfractaire oxydée | Pot | 1 | | | | 1 | 1 |
| M | 33 | C | 4 | ANT | | | 8 | frag. | Commune réfractaire sombre | Plat | | 1 | | | 1 | |
| M | 33 | C | 5 | ANT | | | 8 | frag. | Commune réfractaire sombre | Pot | | | | 1 | 1 | |
| M | 33 | C | 6 | ANT | | | 8 | frag. | Commune claire | Mortier | | 1 | | 1 | 2 | |
| M | 33 | C | 7 | ANT | | | 8 | frag. | Amphore | Haltern 70 | 1 | | | | 1 | 1 |
| M | 33 | C | 8 | ANT | | | 8 | frag. | Amphore | Dressel 2/4 de Cos | 1 | | | | 1 | 1 |
| M | 33 | C | 9 | ANT | | | 8 | frag. | Amphore | Gauloise 4 | | 1 | 1 | | 2 | |
| M | 33 | C | 10 | ANT | | | 8 | frag. | Amphore | Panses | | | | 10 | 10 | |
| M | 52 | C | 1 | ANT | | | 8 | frag. | Amphore | Panses (Bétique) | | | | 2 | 2 | |

| 22, rue Jarente 69002 Lyon nº 69382 2211956 | | | | | | | | | SAS Le Grand Rey, 51, avenue Jean Jaurès 69007 Lyon - AS17 | | Mobilier céramique | | | | | |
|---|---|---|---|---|---|---|---|---|---|---|---|---|---|---|---|---|
| N° identifiant | | | | Chro | Ctxt | Pl. | Carton | État | Production | Description | Comptages | | | | | |
| M | us | Sp | nº inv | | | | | | | | B | F | A | P | NR | NMI |
| M | 53 | C | 1 | MOD | | | 8 | frag. | Glaçure kaolinitique | Service jaune de Larnage, toupin tripode, DARA 1341 | | 1 | | | 1 | |
| M | 53 | C | 2 | MOD | | | 8 | frag. | Glaçurée sur engobe | Pot horticole type Anduze, glaçure verte et manganèse | | | | 1 | 1 | |
| M | 53 | C | 3 | MOD | | | 8 | frag. | Commune claire | Bassin à marli rainuré et engobé | 2 | | | 2 | 4 | 1 |
| M | 71 | C | 1 | ANT | | | 8 | frag. | Sigillée Gaule du sud | Drag. 33 | 1 | | | | 1 | 1 |
| M | 71 | C | 2 | ANT | | | 8 | frag. | Commune réfractaire oxydée | Panse | | | | 1 | 1 | |
| M | 71 | C | 3 | ANT | | | 8 | frag. | Commune réfractaire sombre | Panse | | | | 1 | 1 | |
| M | 71 | C | 4 | ANT | | | 8 | frag. | Commune claire | Panse | | | | 1 | 1 | |
| M | 71 | C | 5 | ANT | | | 8 | frag. | Amphore | Panse | | | | 1 | 1 | |
| M | 76 | C | 1 | ANT | | | 8 | frag. | Commune réfractaire oxydée ? | Panse | | | | 1 | 1 | |
| M | 76 | C | 2 | ANT | | | 8 | frag. | Amphore | Panses gauloises | | | | 3 | 3 | |
| M | 80 | C | 1 | ANT | | | 9 | frag. | Sigillée Gaule du sud | Anse appliquée | | | 1 | | 1 | |
| M | 80 | C | 2 | ANT | | | 9 | frag. | Sigillée Gaule du centre | Drag. 33, phase 7 | 1 | | | | 1 | 1 |
| M | 80 | C | 3 | ANT | | | 9 | frag. | Sigillée Gaule du centre | Drag. 18, phase 7 | | 1 | | 1 | 2 | |
| M | 80 | C | 4 | ANT | | | 9 | frag. | Sigillée Gaule du centre | Décor, phase 7 | | | | 1 | 1 | |
| M | 80 | C | 5 | ANT | | | 9 | frag. | Sigillée Gaule du centre | Assiette, phase 7 | | 2 | | | 2 | |
| M | 80 | C | 6 | ANT | | | 9 | frag. | Sigillée Gaule du centre | Drag. 18, phase 5 | 1 | 1 | | | 2 | 1 |
| M | 80 | C | 7 | ANT | | 53 | 9 | frag. | Sigillée Gaule du centre | Lezoux 16 à feuilles d'eau | 1 | | | | 1 | 1 |
| M | 80 | C | 8 | ANT | | | 9 | frag. | Commune réfractaire oxydée | Couvercle | 1 | | | | 1 | 1 |
| M | 80 | C | 9 | ANT | | | 9 | frag. | Commune réfractaire oxydée | Plat à bord droit micacé | 1 | | | | 1 | 1 |
| M | 80 | C | 10 | ANT | | | 9 | frag. | Commune réfractaire oxydée | Panses | | | | 2 | 2 | |
| M | 80 | C | 11 | ANT | | | 9 | frag. | Commune réfractaire sombre | Couvercle | 1 | | | | 1 | 1 |
| M | 80 | C | 12 | ANT | | | 9 | frag. | Commune réfractaire sombre | Pots | | 1 | | 34 | 35 | |
| M | 80 | C | 13 | ANT | | | 9 | frag. | Commune claire | Mortier Haltern 60 | 1 | | | | 1 | 1 |
| M | 80 | C | 14 | ANT | | | 9 | frag. | Commune claire | Cruche à bord en corniche | 1 | 2 | 2 | 21 | 26 | 1 |
| M | 80 | C | 15 | ANT | | | 9 | frag. | Amphore | Gauloise 1 | 1 | 1 | | | 2 | 1 |
| M | 80 | C | 16 | ANT | | | 9 | frag. | Amphore | Gauloise 4 | 1 | | 1 | | 2 | 1 |
| M | 80 | C | 17 | ANT | | | 9 | frag. | Amphore | Gauloise 4 | 1 | | | | 1 | 1 |
| M | 80 | C | 18 | ANT | | | 9 | frag. | Amphore | Haltern 70 de Bétique | | 1 | 1 | | 2 | |

| 22, rue Jarente 69002 Lyon n° 69382 2211956 | | | | | | | | | SAS Le Grand Rey, 51, avenue Jean Jaurès 69007 Lyon - AS17 | | Mobilier céramique | | | | | |
|---|---|---|---|---|---|---|---|---|---|---|---|---|---|---|---|---|
| N° identifiant | | | | Chro | Ctxt | Pl. | Carton | État | Production | Description | Comptages | | | | | |
| M | us | Sp | n° inv | | | | | | | | B | F | A | P | NR | NMI |
| M | 80 | C | 19 | ANT | | | 9 | frag. | Amphore | Pélichet 46 | | | | 1 | 1 | |
| M | 80 | C | 20 | ANT | | | 9 | frag. | Amphore | Panses | | | | 77 | 77 | |
| M | 80 | C | 21 | ANT | | | 67 | frag. | Lampe | Pâte calcaire engobée, bandeau | 1 | | | | 1 | |
| M | 81 | C | 1 | ANT | | | 9 | frag. | Sigillée Gaule du sud | Drag. 18 | 1 | | | | 1 | 1 |
| M | 81 | C | 2 | ANT | | | 9 | frag. | Sigillée Gaule du sud | Panse | | | | 1 | 1 | |
| M | 81 | C | 3 | ANT | | | 9 | frag. | Commune réfractaire sombre | Pot à épaule carénée | 1 | | | 6 | 7 | 1 |
| M | 81 | C | 4 | ANT | | | 9 | frag. | Commune claire | Panses | | | | 3 | 3 | |
| M | 81 | C | 5 | ANT | | | 9 | frag. | Amphore | Panses | | | | 5 | 5 | |
| M | 82 | C | 1 | ANT | | | 9 | frag. | Commune réfractaire oxydée | Fond de *patina* engobée micacé | | 1 | | | 1 | |
| M | 82 | C | 2 | ANT | | | 9 | frag. | Commune réfractaire sombre | Pot à col lisse | 1 | | | | 1 | 1 |
| M | 82 | C | 3 | ANT | | | 9 | frag. | Commune claire | Panses | | | | 2 | 2 | |
| M | 85 | C | 1 | ANT | | | 9 | frag. | Sigillée Gaule du sud | Pied annulaire | | 1 | | | 1 | |
| M | 85 | C | 2 | ANT | | | 9 | frag. | Sigillée Gaule du centre | Pied annulaire | | 1 | | | 1 | |
| M | 85 | C | 3 | ANT | | | 9 | frag. | Sigillée claire B | Panses | | | | 3 | 3 | |
| M | 85 | C | 4 | ANT | | | 9 | frag. | Culinaire africaine | Hayes 197 | 1 | | | | 1 | 1 |
| M | 85 | C | 5 | ANT | | | 9 | frag. | Culinaire africaine | Hayes 181 | | 1 | | | 1 | |
| M | 85 | C | 6 | ANT | | | 9 | frag. | Commune réfractaire oxydée | Panse | | | | 1 | 1 | |
| M | 85 | C | 7 | ANT | | | 9 | frag. | Commune réfractaire sombre | Pot | 1 | 2 | | 2 | 5 | 1 |
| M | 85 | C | 8 | ANT | | | 9 | frag. | Commune réfractaire sombre | Plat | | 1 | | | 1 | |
| M | 85 | C | 9 | ANT | | | 9 | frag. | Commune claire engobée | Panse | | | | 1 | 1 | |
| M | 85 | C | 10 | ANT | | | 9 | frag. | Commune claire | Mortier | | | | 1 | 1 | |
| M | 85 | C | 11 | ANT | | | 9 | frag. | Commune claire | Cruche | | | 1 | 3 | 4 | |
| M | 85 | C | 12 | ANT | | | 9 | frag. | Amphore | Gauloise 1 kaolinitique | | | 1 | | 1 | |
| M | 85 | C | 13 | ANT | | | 9 | frag. | Amphore | Gauloise 4 | 2 | 1 | 1 | | 4 | 2 |
| M | 85 | C | 14 | ANT | | | 9 | frag. | Amphore | Haltern 70 de Bétique | | | 1 | | 1 | |
| M | 85 | C | 15 | ANT | | | 9 | frag. | Amphore | Dressel 7/11 | | | 1 | | 1 | |
| M | 85 | C | 16 | ANT | | | 9 | frag. | Amphore | Camulodunum 189 | | | | 1 | 1 | |
| M | 85 | C | 17 | ANT | | | 9 | frag. | Amphore | Panses | | | | 23 | 23 | |

| 22, rue Jarente 69002 Lyon n° 69382 2211956 | | | | | | | | | SAS Le Grand Rey, 51, avenue Jean Jaurès 69007 Lyon - AS17 | | Mobilier céramique | | | | | |
|---|---|---|---|---|---|---|---|---|---|---|---|---|---|---|---|---|
| N° identifiant | | | | Chro | Ctxt | Pl. | Carton | État | Production | Description | Comptages | | | | | |
| M | us | Sp | n° inv | | | | | | | | B | F | A | P | NR | NMI |
| M | 88 | C | 1 | ANT | | | 9 | frag. | Commune réfractaire sombre | Bouilloire à bec tréflé | 1 | | | | 1 | 1 |
| M | 88 | C | 2 | ANT | | | 99 | frag. | Commune réfractaire sombre | Panses | | | | 5 | 5 | |
| M | 88 | C | 3 | ANT | | | 9 | frag. | Commune claire | Panses | | | | 3 | 3 | |
| M | 88 | C | 4 | ANT | | | 9 | frag. | Amphore | Panses | | | | 2 | 2 | |
| M | 89 | C | 1 | ANT | | | 9 | frag. | Commune claire | Mortier | | 1 | | | 1 | |
| M | 89 | C | 2 | ANT | | | 9 | frag. | Commune claire | Cruches | | | | 2 | 2 | |
| M | 89 | C | 3 | ANT | | | 9 | frag. | Amphore | Dressel 20 | | | 1 | | 1 | |
| M | 89 | C | 4 | ANT | | | 9 | frag. | Amphore | Panses | | | | 12 | 12 | |
| M | 89 | C | 5 | ANT | | | 9 | frag. | *Dolium* | Bord triangulaire | 1 | | | | 1 | 1 |
| M | 90 | C | 1 | ANT | | | 9 | frag. | Sigillée Gaule du centre | Drag. 27, phase 3 | 2 | | | | 2 | 1 |
| M | 90 | C | 2 | ANT | | | 9 | frag. | Commune réfractaire sombre | Un couvercle, panses | 1 | | | 7 | 8 | 1 |
| M | 90 | C | 3 | ANT | | | 9 | frag. | Commune claire | Panse | | | | 1 | 1 | |
| M | 92 | C | 1 | ANT | | | 9 | frag. | Sigillée Gaule du sud | Ritt. 9 ? | 1 | | | | 1 | 1 |
| M | 92 | C | 2 | ANT | | | 9 | frag. | Sigillée Gaule du sud | Drag. 18 | | | | 1 | 1 | |
| M | 92 | C | 3 | ANT | | | 9 | frag. | Sigillée Gaule du sud | Assiette | | | | 1 | 1 | |
| M | 92 | C | 4 | ANT | | | 9 | frag. | Paroi fine engobée lyonnaise | Bertrand 16, g/l roux | | 1 | | | 1 | |
| M | 92 | C | 5 | ANT | | | 9 | frag. | Commune claire | Cruche à bord en corniche | 1 | | | | 1 | 1 |
| M | 92 | C | 6 | ANT | | | 9 | frag. | Amphore | Gauloise 1 | | 1 | | 5 | 6 | |
| M | 92 | C | 7 | ANT | | | 9 | frag. | Amphore | Gauloise | | 1 | 1 | | 2 | |
| M | 92 | C | 8 | ANT | | | 9 | frag. | Amphore | Lyon 3 | 1 | | | | 1 | 1 |
| M | 92 | C | 9 | ANT | | | 9 | frag. | Amphore | Panse Bétique | | | | 1 | 1 | |
| M | 93 | C | 1 | ANT | | | 9 | frag. | Commune réfractaire | Brûle-parfum | 2 | | | 8 | 10 | 1 |
| M | 93 | C | 2 | ANT | | | 9 | frag. | Commune réfractaire | Pot à col côtelé | 1 | | | 1 | 2 | 1 |
| M | 93 | C | 3 | ANT | | | 9 | frag. | Commune claire | Pied annulaire et talon plat | | 3 | | 7 | 10 | 1 |
| M | 93 | C | 4 | ANT | | | 9 | frag. | Amphore | Gauloise | | 1 | | 25 | 26 | 1 |
| M | 93 | C | 5 | ANT | | | 9 | frag. | *Dolium* | Panse | | | | 1 | 1 | |
| M | 94 | C | 1 | ANT | | 48 | 10 | frag. | Sigillée Gaule du centre | Drag. 27 | 3 | 1 | | | 4 | 1 |

| 22, rue Jarente 69002 Lyon nº 69382 2211956 | | | | | | | | | SAS Le Grand Rey, 51, avenue Jean Jaurès 69007 Lyon - AS17 | | Mobilier céramique | | | | | |
|---|---|---|---|---|---|---|---|---|---|---|---|---|---|---|---|---|
| N° identifiant | | | | Chro | Ctxt | Pl. | Carton | État | Production | Description | Comptages | | | | | |
| M | us | Sp | nº inv | | | | | | | | B | F | A | P | NR | NMI |
| M | 94 | C | 2 | ANT | | | 10 | frag. | Paroi fine engobée lyonnaise | Bertrand 16 guillochée/l | | | | 1 | 1 | |
| M | 94 | C | 3 | ANT | | 48 | 10 | frag. | Paroi fine engobée du centre | Plat tripode Bet 340, sablé à l'extérieur | 1 | | | | 1 | 1 |
| M | 94 | C | 4 | ANT | | 48 | 10 | frag. | Commune réfractaire | Plat à bord oblique, sommet arrondi dégagé par un sillon | 5 | 1 | | | 6 | 1 |
| M | 94 | C | 5 | ANT | | 48 | 10 | frag. | Commune réfractaire | Plat à bord oblique, lèvre rectangulaire | 7 | 14 | | | 21 | 1 |
| M | 94 | C | 6 | ANT | | 48 | 10 | frag. | Commune réfractaire | Plat à bord oblique, lèvre épaissie éversée | 6 | 10 | | | 16 | 1 |
| M | 94 | C | 7 | ANT | | 48 | 10 | frag. | Commune réfractaire | Plat à bord oblique, lèvre éversée | 4 | 3 | | | 7 | 1 |
| M | 94 | C | 8 | ANT | | | 10 | frag. | Commune réfractaire | Plat à bord oblique, lèvre rectangulaire | 1 | | | | 1 | 1 |
| M | 94 | C | 9 | ANT | | 48 | 10 | frag. | Commune réfractaire | Petit plat à bord incurvé | 3 | | | | 3 | 1 |
| M | 94 | C | 10 | ANT | | 49 | 10 | frag. | Commune réfractaire | Jatte à bord rentrant triangulaire rentrant | 4 | 2 | | 4 | 10 | 1 |
| M | 94 | C | 11 | ANT | | 49 | 10 | frag. | Commune réfractaire | Marmite à lèvre pendante | 7 | | | 4 | 11 | 1 |
| M | 94 | C | 12 | ANT | | 49 | 10 | frag. | Commune réfractaire | Marmite à lèvre pendante | 1 | | | | 1 | 1 |
| M | 94 | C | 13 | ANT | | 48 | 10 | frag. | Commune réfractaire | Pot, lèvre en bourrelet bipartite | 5 | | | | 5 | 1 |
| M | 94 | C | 14 | ANT | | 48 | 10 | frag. | Commune réfractaire | Brûle-parfum, lèvre triangulaire à feuillure ornée d'empreintes | 4 | 1 | | 5 | 10 | 1 |
| M | 94 | C | 15 | ANT | | 48 | 10 | frag. | Commune réfractaire | Pot à col côtelé, lèvre en bourrelet | 2 | | | | 2 | 1 |
| M | 94 | C | 16 | ANT | | 48 | 10 | frag. | Commune réfractaire | Pot à col côtelé, lèvre en bourrelet | 8 | 5 | | 23 | 36 | 1 |
| M | 94 | C | 17 | ANT | | 48 | 10 | frag. | Commune réfractaire | Pot à col côtelé, lèvre en bourrelet | 1 | | | 1 | 2 | 1 |
| M | 94 | C | 18 | ANT | | 48 | 10 | frag. | Commune réfractaire | Pot à col côtelé, lèvre en bourrelet, décor lissé vertical | 2 | 2 | | 9 | 13 | 1 |
| M | 94 | C | 19 | ANT | | 48 | 10 | frag. | Commune réfractaire | Pot à col côtelé, lèvre en bourrelet | 9 | | | 29 | 38 | 1 |
| M | 94 | C | 20 | ANT | | | 10 | frag. | Commune réfractaire | Pot | 1 | | | | 1 | 1 |
| M | 94 | C | 21 | ANT | | 48 | 10 | frag. | Commune réfractaire | Pot à épaule carénée, décor de lissage vertical, prises latérales | 3 | 1 | 1 | 12 | 17 | 1 |
| M | 94 | C | 22 | ANT | | | 10 | frag. | Commune réfractaire | Pot, bouilloire | | 4 | | 30 | 34 | |
| M | 94 | C | 23 | ANT | | | 10 | frag. | Commune claire | Mortier Haltern 60 | 1 | | | 1 | 2 | 1 |
| M | 94 | C | 24 | ANT | | | 10 | frag. | Commune claire | Mortier Haltern 60, estampille | 1 | | | | 1 | 1 |
| M | 94 | C | 25 | ANT | | 49 | 10 | frag. | Commune claire | Mortier Haltern 60, bec verseur, estampille [SPENTERVS] | 5 | | | 1 | 6 | 1 |
| M | 94 | C | 26 | ANT | | 49 | 10 | frag. | Commune claire | Cruche à lèvre en bourrelet, Ø 50 mm | 1 | | | 10 | 11 | 1 |
| M | 94 | C | 27 | ANT | | 49 | 10 | frag. | Commune claire | Cruche à lèvre en bourrelet, Ø 49 mm | 1 | | | | 1 | 1 |
| M | 94 | C | 28 | ANT | | 49 | 10 | frag. | Commune claire | Cruche à lèvre en bourrelet, Ø 63 mm | 1 | | | | 1 | 1 |
| M | 94 | C | 29 | ANT | | 49 | 10 | frag. | Commune claire | Cruche à lèvre en corniche Ø 61 mm | 1 | | | | 1 | 1 |

| 22, rue Jarente 69002 Lyon nº 69382 2211956 | | | | | | | | | SAS Le Grand Rey, 51, avenue Jean Jaurès 69007 Lyon - AS17 | | Mobilier céramique | | | | | |
|---|---|---|---|---|---|---|---|---|---|---|---|---|---|---|---|---|
| N° identifiant | | | | Chro | Ctxt | Pl. | Carton | État | Production | Description | Comptages | | | | | |
| M | us | Sp | nº inv | | | | | | | | B | F | A | P | NR | NMI |
| M | 94 | C | 30 | ANT | | | 10 | frag. | Commune claire | Cruche à lèvre en bourrelet | 1 | | | | 1 | 1 |
| M | 94 | C | 31 | ANT | | 49 | 10 | frag. | Commune claire | Cruche biansée à lèvre en bobine sur ressaut, Ø 65 mm | 1 | | 3 | | 4 | 1 |
| M | 94 | C | 32 | ANT | | 50 | 10 | frag. | Commune claire | Cruche à lèvre en cupule | 1 | | 1 | | 2 | 1 |
| M | 94 | C | 33 | ANT | | | 10 | frag. | Commune claire | Cruches | | 7 | 3 | 89 | 99 | |
| M | 94 | C | 34 | ANT | | 51 | 11 | frag. | Amphore | *Camulodunum* 189 | 2 | 2 | | 12 | 16 | 1 |
| M | 94 | C | 35 | ANT | | 50 | 11 | frag. | Amphore | Dressel 2/4 italique | 4 | | 4 | 24 | 32 | 1 |
| M | 94 | C | 36 | ANT | | 50 | 11 | frag. | Amphore | Lyon 4a | 2 | | 1 | | 3 | 1 |
| M | 94 | C | 37 | ANT | | 50 | 11 | frag. | Amphore | Gauloise 4 | 1 | | 3 | 32 | 36 | 1 |
| M | 94 | C | 38 | ANT | | 52 | 12 | frag. | Amphore | Gauloise 4, pied annulaire Ø 168 mm | | 4 | | 3 | 7 | |
| M | 94 | C | 39 | ANT | | 52 | 12 | frag. | Amphore | Gauloise 4 | 1 | 3 | 1 | 106 | 111 | 1 |
| M | 94 | C | 40 | ANT | | | 11 | frag. | Amphore | Gauloise 4 | | 2 | 1 | | 3 | |
| M | 94 | C | 41 | ANT | | | 11 | frag. | Amphore | Gauloise 4 panses | | | | 33 | 33 | |
| M | 94 | C | 42 | ANT | | | 11 | frag. | Amphore | Gauloise 1 | | | | 2 | 2 | |
| M | 94 | C | 43 | ANT | | | 11 | frag. | Amphore | Panse Bétique | | | | 1 | 1 | |
| M | 96 | C | 1 | ANT | | | 13 | frag. | Sigillée Gaule du sud | Drag. 18 | 1 | | | | 1 | 1 |
| M | 96 | C | 2 | ANT | | | 13 | frag. | Sigillée Gaule du sud | Ritt. 12b | 1 | | | | 1 | 1 |
| M | 96 | C | 3 | ANT | | | 13 | frag. | Lampe | Pâte calcaire engobée, cuve | | 1 | | | 1 | |
| M | 96 | C | 4 | ANT | | | 13 | frag. | Commune réfractaire oxydée | Petite marmite à lèvre pendante | 1 | | | | 1 | 1 |
| M | 96 | C | 5 | ANT | | | 13 | frag. | Commune rouge | Fond plat de cruche | | 2 | | | 2 | |
| M | 96 | C | 6 | ANT | | | 13 | frag. | Commune claire grossière | Pied annulaire de cruche | | 1 | | | 1 | |
| M | 96 | C | 7 | ANT | | | 13 | frag. | Commune claire | Panses | | | | 6 | 6 | |
| M | 96 | C | 8 | ANT | | | 13 | frag. | Amphore | Dressel 20 | | | 1 | | 1 | |
| M | 96 | C | 9 | ANT | | | 13 | frag. | Amphore | Dressel 7/11 | | | 1 | | 1 | |
| M | 96 | C | 10 | ANT | | | 13 | frag. | Amphore | Panses | | | | 23 | 23 | |
| M | 97 | C | 1 | ANT | | | 13 | frag. | Sigillée Gaule du sud | Drag. 29 | | | | 1 | 1 | |
| M | 97 | C | 2 | ANT | | | 13 | frag. | Commune réfractaire oxydée | Pot | | 1 | | 14 | 15 | |
| M | 97 | C | 3 | ANT | | | 13 | frag. | Commune réfractaire sombre | Panse | | | | 1 | 1 | |
| M | 97 | C | 4 | ANT | | | 13 | frag. | Commune claire | Panses | | | | 2 | 2 | |

| 22, rue Jarente 69002 Lyon nº 69382 2211956 | | | | | | | | | SAS Le Grand Rey, 51, avenue Jean Jaurès 69007 Lyon - AS17 | | Mobilier céramique | | | | | |
|---|---|---|---|---|---|---|---|---|---|---|---|---|---|---|---|---|
| N° identifiant | | | | Chro | Ctxt | Pl. | Carton | État | Production | Description | Comptages | | | | | |
| M | us | Sp | nº inv | | | | | | | | B | F | A | P | NR | NMI |
| M | 97 | C | 5 | ANT | | | 13 | frag. | Amphore | Dressel 20 | | | 1 | | 1 | |
| M | 97 | C | 6 | ANT | | | 13 | frag. | Amphore | Gauloise 1 et 3/4, panses | | | | 12 | 12 | |
| M | 98 | C | 1 | ANT | | | 31 | frag. | Sigillée Gaule du sud | Ritt. 8 | 1 | | | | 1 | 1 |
| M | 98 | C | 2 | ANT | | | 31 | frag. | Sigillée Gaule du sud | Drag. 15/17 | 1 | | | | 1 | 1 |
| M | 98 | C | 3 | ANT | | | 31 | frag. | Sigillée Gaule du sud | Ritt. 12 | 1 | | | | 1 | 1 |
| M | 98 | C | 4 | ANT | | | 31 | frag. | Sigillée Gaule du sud | Pied annulaire de bol, estampille ].VITA[ VITALIS, croix graffitée au-dessous | | 1 | | 1 | 2 | |
| M | 98 | C | 5 | ANT | | | 13 | frag. | Paroi fine engobée lyonnaise | Panse g/l | | | | 1 | 1 | |
| M | 98 | C | 6 | ANT | | | 13 | frag. | Lampe | Pâte calcaire engobée, volute | | | | 1 | 1 | |
| M | 98 | C | 7 | ANT | | | 13 | frag. | Commune réfractaire oxydée | Pot à col côtelé micacé | 2 | | | | 2 | 1 |
| M | 98 | C | 8 | ANT | | | 13 | frag. | Commune réfractaire oxydée | Panses | | | | 2 | 2 | |
| M | 98 | C | 9 | ANT | | | 13 | frag. | Commune réfractaire sombre | Eléments | | | 1 | 3 | 4 | |
| M | 98 | C | 10 | ANT | | | 13 | frag. | Commune claire | Panses | | | | 14 | 14 | |
| M | 98 | C | 11 | ANT | | | 13 | frag. | Amphore | Dressel 20 type 3 | 1 | | | | 1 | 1 |
| M | 98 | C | 12 | ANT | | | 13 | frag. | Amphore | Lyon 4 | 1 | | | | 1 | 1 |
| M | 98 | C | 13 | ANT | | | 13 | frag. | Amphore | Gauloise 4 | 2 | | | | 2 | 1 |
| M | 98 | C | 14 | ANT | | | 13 | frag. | Amphore | Panses | | | | 36 | 36 | |
| M | 100 | C | 1 | ANT | | | 13 | frag. | Sigillée Gaule du sud | Drag. 33 | 1 | | | | 1 | 1 |
| M | 100 | C | 2 | ANT | | | 13 | frag. | Sigillée Gaule du sud | Drag. 24/25 | 2 | | | | 2 | 1 |
| M | 100 | C | 3 | ANT | | | 13 | frag. | Sigillée Gaule du sud | Drag. 27 | | | | 1 | 1 | |
| M | 100 | C | 4 | ANT | | | 13 | frag. | Sigillée Gaule du sud | Panses | | | | 4 | 4 | |
| M | 100 | C | 5 | ANT | | 47 | 13 | frag. | Commune réfractaire oxydée | Marmite à lèvre pendante, brûlée | 5 | | | 17 | 22 | 1 |
| M | 100 | C | 6 | ANT | | | 13 | frag. | Commune réfractaire oxydée | Plat creux à marli, brûlé | 3 | | | | 3 | 1 |
| M | 100 | C | 7 | ANT | | | 13 | frag. | Commune réfractaire oxydée | Couvercle à bord triangulaire | 1 | | | | 1 | 1 |
| M | 100 | C | 8 | ANT | | | 13 | frag. | Commune réfractaire sombre | Pot à col côtelé | 1 | | | 2 | 3 | 1 |
| M | 100 | C | 9 | ANT | | | 13 | frag. | Commune réfractaire sombre | Grand plat à lèvre épaissie | 1 | 3 | | | 4 | 1 |
| M | 100 | C | 10 | ANT | | | 13 | frag. | Commune réfractaire sombre | Couvercles | 2 | | | | 2 | 2 |

| 22, rue Jarente 69002 Lyon nº 69382 2211956 | | | | | | | | | SAS Le Grand Rey, 51, avenue Jean Jaurès 69007 Lyon - AS17 | | Mobilier céramique | | | | | |
|---|---|---|---|---|---|---|---|---|---|---|---|---|---|---|---|---|
| N° identifiant | | | | Chro | Ctxt | Pl. | Carton | État | Production | Description | Comptages | | | | | |
| M | us | Sp | nº inv | | | | | | | | B | F | A | P | NR | NMI |
| M | 100 | C | 11 | ANT | | | 13 | frag. | Commune claire | Cruche à lèvre en bourrelet | 1 | 5 | | 24 | 30 | 1 |
| M | 100 | C | 12 | ANT | | | 13 | frag. | Commune claire | Pied annulaire | | 1 | | | 1 | |
| M | 100 | C | 13 | ANT | | | 13 | frag. | Amphore | Panses | | | | 3 | 3 | |
| M | 104 | C | 1 | ANT | | | 13 | frag. | Engobée | Panse | | | | 1 | 1 | |
| M | 104 | C | 2 | ANT | | | 13 | frag. | Paroi fine engobée lyonnaise | Bertrand 31 ? | 2 | | | | 2 | 1 |
| M | 104 | C | 3 | ANT | | | 13 | frag. | Commune réfractaire sombre | Pot | 1 | | | 1 | 2 | 1 |
| M | 104 | C | 4 | ANT | | | 13 | frag. | Commune claire | Pied annulaire de cruche | | 1 | | 6 | 7 | |
| M | 104 | C | 5 | ANT | | | 31 | frag. | Amphore | Pied annulaire et panses | | 1 | | 5 | 6 | |
| M | 105 | C | 1 | ANT | | 53 | 14 | frag. | Sigillée Gaule du centre | Lez. 100 | 1 | | | | 1 | 1 |
| M | 105 | C | 2 | ANT | | | 14 | frag. | Sigillée Gaule du centre | Drag. 15/17, phase 4 ? | 1 | | | | 1 | 1 |
| M | 105 | C | 3 | ANT | | | 14 | frag. | Sigillée Gaule du centre | Drag. 18, phase, 1 brûlé | 2 | | | | 2 | 2 |
| M | 105 | C | 4 | ANT | | | 14 | frag. | Sigillée Gaule du centre | Drag. 24/25 phase 3 ? | | | | 1 | 1 | |
| M | 105 | C | 5 | ANT | | 53 | 14 | frag. | Sigillée Gaule du centre | Drag. 35/36 à feuille d'eau | 1 | | | | 1 | 1 |
| M | 105 | C | 6 | ANT | | | 14 | frag. | Sigillée Gaule du centre | Curle 21/Lez. 97, phase 7 | | | | 1 | 1 | |
| M | 105 | C | 7 | ANT | | | 14 | frag. | Sigillée Gaule du sud | Drag. 27 | 1 | | | | 1 | 1 |
| M | 105 | C | 8 | ANT | | | 14 | frag. | Sigillée Gaule du sud | Drag. 27, estampille ]OM] | 1 | | | | 1 | 1 |
| M | 105 | C | 9 | ANT | | | 14 | frag. | Sigillée Gaule du sud | Drag. 24/25 | 1 | | | | 1 | 1 |
| M | 105 | C | 10 | ANT | | | 14 | frag. | Sigillée Gaule du sud | Drag. 33 (1 brûlé) | 3 | | | | 3 | 3 |
| M | 105 | C | 11 | ANT | | | 14 | frag. | Sigillée Gaule du sud | Drag. 15/17 | | | | 1 | 1 | |
| M | 105 | C | 12 | ANT | | | 14 | frag. | Sigillée Gaule du sud | Drag. 18 | 4 | | | 1 | 5 | 4 |
| M | 105 | C | 13 | ANT | | | 14 | frag. | Sigillée Gaule du sud | Ritt. 9 | 1 | 1 | | | 2 | 1 |
| M | 105 | C | 14 | ANT | | 53 | 14 | frag. | Sigillée Gaule du sud | Drag. 35/36 à feuille d'eau | 2 | 1 | | 2 | 5 | 1 |
| M | 105 | C | 15 | ANT | | | 14 | frag. | Sigillée Gaule du sud | Drag. 29 | | | | 2 | 2 | |
| M | 105 | C | 16 | ANT | | | 14 | frag. | Sigillée Gaule du sud | Panses | | | | 8 | 8 | |
| M | 105 | C | 17 | ANT | | | 14 | frag. | Sigillée de mode A | Panse | | | | 1 | 1 | |
| M | 105 | C | 18 | ANT | | | 14 | frag. | Paroi fine engobée lyonnaise | Bertrand 24 | 1 | | | | 1 | 1 |
| M | 105 | C | 19 | ANT | | | 14 | frag. | Paroi fine engobée lyonnaise | Bertrand 16, panses dont une à dépressions | | | | 4 | 4 | |
| M | 105 | C | 20 | ANT | | | 67 | frag. | Lampe | Pâte calcaire engobée, bandeau mouluré et disque à rosace | 1 | | | | 1 | 1 |

| 22, rue Jarente 69002 Lyon nº 69382 2211956 | | | | | | | | | SAS Le Grand Rey, 51, avenue Jean Jaurès 69007 Lyon - AS17 | | Mobilier céramique | | | | | |
|---|---|---|---|---|---|---|---|---|---|---|---|---|---|---|---|---|
| N° identifiant | | | | Chro | Ctxt | Pl. | Carton | État | Production | Description | Comptages | | | | | |
| M | us | Sp | nº inv | | | | | | | | B | F | A | P | NR | NMI |
| M | 105 | C | 21 | ANT | | | 14 | frag. | Vernis rouge-pompéien | Fond de plat italique | | 1 | | | 1 | |
| M | 105 | C | 22 | ANT | | | 14 | frag. | Vernis rouge-pompéien | Imitation gauloise, plat | 1 | | | | 1 | 1 |
| M | 105 | C | 23 | ANT | | | 14 | frag. | Commune réfractaire oxydée | Couvercle | | 1 | | | 1 | |
| M | 105 | C | 24 | ANT | | | 14 | frag. | Commune réfractaire oxydée | Pot | 1 | | | | 1 | 1 |
| M | 105 | C | 25 | ANT | | | 14 | frag. | Commune réfractaire oxydée | Panses | | | | 7 | 7 | |
| M | 105 | C | 26 | ANT | | | 14 | frag. | Commune réfractaire sombre | Pot à col côtelé | 1 | | | | 1 | 1 |
| M | 105 | C | 27 | ANT | | | 14 | frag. | Commune réfractaire sombre | Pot à col côtelé | 1 | | | | 1 | 1 |
| M | 105 | C | 28 | ANT | | | 14 | frag. | Commune réfractaire sombre | Pot à col côtelé | 1 | | | | 1 | 1 |
| M | 105 | C | 29 | ANT | | | 14 | frag. | Commune réfractaire sombre | Pot à col côtelé | 1 | | | | 1 | 1 |
| M | 105 | C | 30 | ANT | | | 14 | frag. | Commune réfractaire sombre | Pot à col côtelé | 1 | | | | 1 | 1 |
| M | 105 | C | 31 | ANT | | | 14 | frag. | Commune réfractaire sombre | Pot à épaule carénée | 1 | | | | 1 | 1 |
| M | 105 | C | 32 | ANT | | | 14 | frag. | Commune réfractaire sombre | Pot à épaule carénée | 1 | | | | 1 | 1 |
| M | 105 | C | 33 | ANT | | | 14 | frag. | Commune réfractaire sombre | Pot | 1 | | | | 1 | 1 |
| M | 105 | C | 34 | ANT | | | 14 | frag. | Commune réfractaire sombre | Plat | 1 | 1 | | | 2 | 1 |
| M | 105 | C | 35 | ANT | | | 14 | frag. | Commune réfractaire sombre | Bouilloire à bec tréflé | 2 | | | 2 | 4 | 1 |
| M | 105 | C | 36 | ANT | | | 14 | frag. | Commune réfractaire sombre | Bouilloire à bec tréflé | 1 | | 2 | 3 | 6 | 1 |
| M | 105 | C | 37 | ANT | | | 14 | frag. | Commune réfractaire sombre | Couvercles | 8 | | | | 8 | 7 |
| M | 105 | C | 38 | ANT | | | 14 | frag. | Commune réfractaire sombre | Pots | | 6 | | 48 | 54 | |
| M | 105 | C | 39 | ANT | | | 14 | frag. | Commune claire | Cruche à lèvre en corniche | 1 | | | | 1 | 1 |
| M | 105 | C | 40 | ANT | | | 14 | frag. | Commune claire | Cruche à lèvre en corniche | 1 | | | | 1 | 1 |
| M | 105 | C | 41 | ANT | | | 14 | frag. | Commune claire | Cruche à col cylindrique | 1 | | | | 1 | 1 |
| M | 105 | C | 42 | ANT | | | 14 | frag. | Commune claire | Pied tournasé | | 1 | | | 1 | |
| M | 105 | C | 43 | ANT | | | 14 | frag. | Commune claire | Pieds annulaires | | 4 | | 82 | 86 | |
| M | 105 | C | 44 | ANT | | | 14 | frag. | Commune claire | Mortier Haltern 60 | 1 | | | 1 | 2 | 1 |
| M | 105 | C | 45 | ANT | | | 14 | frag. | Amphore | Gauloise 1 à pâte kaolinitique | | 1 | 2 | 54 | 57 | |
| M | 105 | C | 46 | ANT | | | 14 | frag. | Amphore | Dressel 20 | 1 | | 2 | | 3 | 1 |
| M | 105 | C | 47 | ANT | | | 14 | frag. | Amphore | Gauloise 1 | | 1 | 1 | | 2 | |
| M | 105 | C | 48 | ANT | | | 14 | frag. | Amphore | Lyon 4 | | | 1 | | 1 | |

| 22, rue Jarente 69002 Lyon n° 69382 2211956 | | | | | | | | | SAS Le Grand Rey, 51, avenue Jean Jaurès 69007 Lyon - AS17 | | Mobilier céramique | | | | | |
|---|---|---|---|---|---|---|---|---|---|---|---|---|---|---|---|---|
| N° identifiant | | | | Chro | Ctxt | Pl. | Carton | État | Production | Description | Comptages | | | | | |
| M | us | Sp | n° inv | | | | | | | | B | F | A | P | NR | NMI |
| M | 105 | C | 49 | ANT | | | 14 | frag. | Amphore | Gauloise 4 | 1 | | 1 | | 2 | 1 |
| M | 105 | C | 50 | ANT | | | 14 | frag. | Amphore | Haltern 70 *similis* ? | | | 3 | | 3 | |
| M | 105 | C | 51 | ANT | | | 14 | frag. | Amphore | Panses | | | | 201 | 201 | |
| M | 109 | C | 1 | ANT | | | 13 | frag. | Commune claire | Panses | | | | 2 | 2 | |
| M | 109 | C | 2 | ANT | | | 13 | frag. | Amphore | Gauloise 4 | | | 1 | | 1 | |
| M | 109 | C | 3 | ANT | | | 13 | frag. | Amphore | Gauloise | | | | 1 | 1 | |
| M | 116 | C | 1 | ANT | | | 13 | frag. | Sigillée Gaule du sud | Drag. 35/36 à feuille d'eau | 1 | | | | 1 | 1 |
| M | 116 | C | 2 | ANT | | | 13 | frag. | Sigillée Gaule du sud | Ritt. 12 | 1 | | | | 1 | 1 |
| M | 116 | C | 3 | ANT | | | 13 | frag. | Sigillée Gaule du sud | Panse | | | | 1 | 1 | |
| M | 116 | C | 4 | ANT | | | 13 | frag. | Paroi fine engobée lyonnaise | Panse lisse | | | | 1 | 1 | |
| M | 116 | C | 5 | ANT | | | 13 | frag. | Commune réfractaire sombre | Panses | | | | 5 | 5 | |
| M | 116 | C | 6 | ANT | | | 13 | frag. | Commune réfractaire oxydée | Panse | | | | 1 | 1 | |
| M | 116 | C | 7 | ANT | | | 13 | frag. | Commune claire | Panses | | | | 9 | 9 | |
| M | 116 | C | 8 | ANT | | | 13 | frag. | Amphore | Panses (H70, G4) | | | | 24 | 24 | |
| M | 117 | C | 1 | ANT | | | 13 | frag. | Sigillée Gaule du sud | Drag. 15/17 | | | | 1 | 1 | |
| M | 117 | C | 2 | ANT | | | 13 | frag. | Sigillée Gaule du sud | Drag. 27 | | | | 2 | 2 | |
| M | 117 | C | 3 | ANT | | | 13 | frag. | Sigillée Gaule du sud | Panse | | | | 1 | 1 | |
| M | 117 | C | 4 | ANT | | | 13 | frag. | Commune réfractaire sombre | Pot à col côtelé | 2 | | | | 2 | 2 |
| M | 117 | C | 5 | ANT | | | 13 | frag. | Commune réfractaire sombre | Plat | 1 | | | | 1 | 1 |
| M | 117 | C | 6 | ANT | | | 13 | frag. | Commune réfractaire sombre | Couvercle | 2 | | | | 2 | 2 |
| M | 117 | C | 7 | ANT | | | 13 | frag. | Commune réfractaire sombre | Pots | | 1 | | 5 | 6 | |
| M | 117 | C | 8 | ANT | | | 13 | frag. | Commune claire | Cruches/pots | | | | 7 | 7 | |
| M | 117 | C | 9 | ANT | | | 13 | frag. | Amphore | Dressel 20, estampille [M.A.R] | | | 1 | | 1 | |
| M | 117 | C | 10 | ANT | | | 13 | frag. | Amphore | Panses | | | | 13 | 13 | |
| M | 120 | C | 0 | ANT | | | | frag. | Amphore | Panses laissées sur le terrain | | | | 5604 | 5604 | |
| M | 120 | C | 1 | ANT | | | 24/25 | frag. | Amphore | Gauloise 4, panses | | | | 378 | 378 | |
| M | 120 | C | 2 | ANT | | | 24/25 | frag. | Amphore | Gauloise 4, anses | | | 23 | | 23 | |
| M | 120 | C | 3 | ANT | | | 16 | frag. | Amphore | Haltern 70, anses | | | 57 | | 57 | |

| 22, rue Jarente 69002 Lyon nº 69382 2211956 | | | | | | | | | SAS Le Grand Rey, 51, avenue Jean Jaurès 69007 Lyon - AS17 | | Mobilier céramique | | | | | |
|---|---|---|---|---|---|---|---|---|---|---|---|---|---|---|---|---|
| N° identifiant | | | | Chro | Ctxt | Pl. | Carton | État | Production | Description | Comptages | | | | | |
| M | us | Sp | nº inv | | | | | | | | B | F | A | P | NR | NMI |
| M | 120 | C | 4 | ANT | | | 18 | frag. | Amphore | Haltern 70, panses | | | | 121 | 121 | |
| M | 120 | C | 5 | ANT | | | 19 | frag. | Amphore | Dressel 20, panses | | | | 70 | 70 | |
| M | 120 | C | 6 | ANT | | 44 | 19 | frag. | Amphore | Dressel 20, anses, estampille [MRI[ | | | 3 | | 3 | |
| M | 120 | C | 7 | ANT | | 44 | 19 | frag. | Amphore | Dressel 20 | 3 | | | | 3 | 1 |
| M | 120 | C | 8 | ANT | | 45 | 22 | frag. | Amphore | Gauloise 3 | 1 | | | | 1 | 1 |
| M | 120 | C | 9 | ANT | | 45 | 22 | frag. | Amphore | Gauloise 3 | 2 | | | | 2 | 1 |
| M | 120 | C | 10 | ANT | | 45 | 22 | frag. | Amphore | Gauloise 5 | 4 | | | | 4 | 1 |
| M | 120 | C | 11 | ANT | | | 22 | frag. | Amphore | Gauloise 4 | 15 | | | | 15 | 12 |
| M | 120 | C | 12 | ANT | | 45 | 22 | frag. | Amphore | Gauloise 4 | 1 | | | | 1 | 1 |
| M | 120 | C | 13 | ANT | | 45 | 22 | frag. | Amphore | Gauloise 4 | 5 | | | | 5 | 1 |
| M | 120 | C | 14 | ANT | | 45 | 22 | frag. | Amphore | Gauloise 4 | 2 | | | | 2 | 1 |
| M | 120 | C | 15 | ANT | | 45 | 22 | frag. | Amphore | Gauloise 4 | 2 | | 3 | | 5 | 1 |
| M | 120 | C | 16 | ANT | | 45 | 22 | frag. | Amphore | Gauloise 4 | 3 | | 1 | | 4 | 1 |
| M | 120 | C | 17 | ANT | | 45 | 22 | frag. | Amphore | Gauloise 4 | 1 | | 5 | | 6 | 1 |
| M | 120 | C | 18 | ANT | | 45 | 23 | frag. | Amphore | Gauloise 4 | 3 | | 5 | | 8 | 1 |
| M | 120 | C | 19 | ANT | | | 23 | frag. | Amphore | Gauloise 4/5, pied annulaire Ø 100 | | 1 | | | 1 | 1 |
| M | 120 | C | 20 | ANT | | | 23 | frag. | Amphore | Gauloise 4/5, pied annulaire Ø 115 | | 2 | | | 2 | |
| M | 120 | C | 21 | ANT | | | 23 | frag. | Amphore | Gauloise 4/5, pied annulaire Ø 128 | | 3 | | | 3 | |
| M | 120 | C | 22 | ANT | | | 23 | frag. | Amphore | Gauloise 4/5, pied annulaire Ø 118 | | 2 | | | 2 | |
| M | 120 | C | 23 | ANT | | | 23 | frag. | Amphore | Gauloise 4/5, pied annulaire Ø 115 | | 2 | | | 2 | |
| M | 120 | C | 24 | ANT | | | 23 | frag. | Amphore | Gauloise 4/5, pied annulaire Ø 110 | | 2 | | | 2 | |
| M | 120 | C | 25 | ANT | | | 23 | frag. | Amphore | Gauloise 4/5, pied annulaire | | 1 | | | 1 | |
| M | 120 | C | 26 | ANT | | | 23 | frag. | Amphore | Gauloise 4/5, pied annulaire Ø 115 | | 2 | | | 2 | |
| M | 120 | C | 27 | ANT | | | 23 | frag. | Amphore | Gauloise 4/5, pied annulaire Ø 110 | | 4 | | | 4 | |
| M | 120 | C | 28 | ANT | | | 23 | frag. | Amphore | Gauloise 4/5, pieds annulaires | | 6 | | | 6 | |
| M | 120 | C | 29 | ANT | | 45 | 21 | frag. | Amphore | Gauloise 1 | 1 | | | | 1 | 1 |
| M | 120 | C | 30 | ANT | | | 21 | frag. | Amphore | Gauloise 1 | | | 8 | | 8 | |
| M | 120 | C | 31 | ANT | | 45 | 21 | frag. | Amphore | Gauloise 1, kaolinitique Ø 166 | | 1 | | | 1 | |

| 22, rue Jarente 69002 Lyon nº 69382 2211956 | | | | | | | | | SAS Le Grand Rey, 51, avenue Jean Jaurès 69007 Lyon - AS17 | | Mobilier céramique | | | | | |
|---|---|---|---|---|---|---|---|---|---|---|---|---|---|---|---|---|
| N° identifiant | | | | Chro | Ctxt | Pl. | Carton | État | Production | Description | Comptages | | | | | |
| M | us | Sp | nº inv | | | | | | | | B | F | A | P | NR | NMI |
| M | 120 | C | 32 | ANT | | | 21 | frag. | Amphore | Gauloise 1 | | | | 33 | 33 | |
| M | 120 | C | 33 | ANT | | 44 | 21 | frag. | Amphore | Lyon 4b Ø 85 | | 5 | | | 5 | |
| M | 120 | C | 34 | ANT | | 44 | 21 | frag. | Amphore | Lyon 4b Ø 112 | 1 | | | | 1 | 1 |
| M | 120 | C | 35 | ANT | | | 21 | frag. | Amphore | Lyon 4b, panses | | | | 32 | 32 | |
| M | 120 | C | 36 | ANT | | 42 | 16/17 | frag. | Amphore | Haltern 70 Ø 175 | 3 | | 3 | | 6 | 1 |
| M | 120 | C | 37 | ANT | | 42 | 16/17 | frag. | Amphore | Haltern 70 H 81 | 3 | | 2 | | 5 | 1 |
| M | 120 | C | 38 | ANT | | 43 | 16/17 | frag. | Amphore | Haltern 70 Ø 175 H 79 l 20 | 4 | | 3 | | 7 | 1 |
| M | 120 | C | 39 | ANT | | 43 | 16/17 | frag. | Amphore | Haltern 70 Ø 177 | 2 | | 1 | | 3 | 1 |
| M | 120 | C | 40 | ANT | | 42 | 16/17 | frag. | Amphore | Haltern 70 Ø 183 H 92 l 27 | 2 | | 1 | | 3 | 1 |
| M | 120 | C | 41 | ANT | | | 16/17 | frag. | Amphore | Haltern 70 Ø 178 H 78 l 24 | 3 | | 3 | | 6 | 1 |
| M | 120 | C | 42 | ANT | | 43 | 16/17 | frag. | Amphore | Haltern 70 Ø 183 H 87 l 25 | 3 | | 3 | | 6 | 1 |
| M | 120 | C | 43 | ANT | | 43 | 16/17 | frag. | Amphore | Haltern 70 Ø 164 | 7 | | 2 | 1 | 10 | 1 |
| M | 120 | C | 44 | ANT | | 43 | 16/17 | frag. | Amphore | Haltern 70 Ø 174 l 21 | 5 | | | | 5 | 1 |
| M | 120 | C | 45 | ANT | | 43 | 16/17 | frag. | Amphore | Haltern 70 Ø 178 l 21 | 4 | | | | 4 | 1 |
| M | 120 | C | 46 | ANT | | 42 | 16/17 | frag. | Amphore | Haltern 70 Ø 176 H 77 l 21 | 4 | | | | 4 | 1 |
| M | 120 | C | 47 | ANT | | 43 | 16/17 | frag. | Amphore | Haltern 70 Ø 171 | 5 | | | | 5 | 1 |
| M | 120 | C | 48 | ANT | | 43 | 16/17 | frag. | Amphore | Haltern 70 Ø 174 l 23 | 3 | | | | 3 | 1 |
| M | 120 | C | 49 | ANT | | 42 | 16/17 | frag. | Amphore | Haltern 70 Ø 198 H 84 l 23 | 3 | | | | 3 | 1 |
| M | 120 | C | 50 | ANT | | | 16/17 | frag. | Amphore | Haltern 70 | 3 | | | | 3 | 1 |
| M | 120 | C | 51 | ANT | | | 16/17 | frag. | Amphore | Haltern 70 | 2 | | | | 2 | 1 |
| M | 120 | C | 52 | ANT | | | 16/17 | frag. | Amphore | Haltern 70 | 5 | | | | 5 | 1 |
| M | 120 | C | 53 | ANT | | 44 | 16/17 | frag. | Amphore | Haltern 70 | | 1 | | | 1 | |
| M | 120 | C | 54 | ANT | | 44 | 16/17 | frag. | Amphore | Haltern 70 | | 1 | | | 1 | |
| M | 120 | C | 55 | ANT | | 44 | 16/17 | frag. | Amphore | Haltern 70 | | 1 | | | 1 | |
| M | 120 | C | 56 | ANT | | 44 | 16/17 | frag. | Amphore | Haltern 70 | | 1 | | | 1 | |
| M | 120 | C | 57 | ANT | | 44 | 16/17 | frag. | Amphore | Haltern 70 | | 1 | | | 1 | |
| M | 120 | C | 58 | ANT | | | 16/17 | frag. | Amphore | Haltern 70 | 5 | 11 | | | 16 | 2 |
| M | 120 | C | 59 | ANT | | 46 | 20 | frag. | Amphore | Dressel 2/4 de Cos Ø 100 H 17 l 12, pâte rosée, engobe beige | 4 | | 6 | | 10 | 1 |

| 22, rue Jarente 69002 Lyon nº 69382 2211956 | | | | | | | | | SAS Le Grand Rey, 51, avenue Jean Jaurès 69007 Lyon - AS17 | | Mobilier céramique | | | | | |
|---|---|---|---|---|---|---|---|---|---|---|---|---|---|---|---|---|
| N° identifiant | | | | Chro | Ctxt | Pl. | Carton | État | Production | Description | Comptages | | | | | |
| M | us | Sp | nº inv | | | | | | | | B | F | A | P | NR | NMI |
| M | 120 | C | 60 | ANT | | 46 | 20 | frag. | Amphore | Dressel 2/4 de Cos Ø 102 H 17 l 14, pâte rosée, engobe beige | 3 | | 5 | | 8 | 1 |
| M | 120 | C | 61 | ANT | | 46 | 20 | frag. | Amphore | Dressel 2/4 de Cos Ø 100 H 19 l 15, pâte rosée, engobe beige | 3 | | 5 | | 8 | 1 |
| M | 120 | C | 62 | ANT | | 46 | 20 | frag. | Amphore | Dressel 2/4 de Cos Ø 100 H 20 l 14, pâte plus orangée | 6 | | 1 | 1 | 8 | 1 |
| M | 120 | C | 63 | ANT | | 46 | 20 | frag. | Amphore | Dressel 2/4 de Cos Ø 138 H 16 l 22 | 5 | | 6 | 1 | 12 | 1 |
| M | 120 | C | 64 | ANT | | | 20 | frag. | Amphore | Dressel 2/4 de Cos | | | 1 | | 1 | |
| M | 120 | C | 65 | ANT | | | 20 | frag. | Amphore | Dressel 2/4 de Cos | | | 1 | | 1 | |
| M | 120 | C | 66 | ANT | | | 20 | frag. | Amphore | Dressel 2/4 de Cos | | 1 | | 14 | 15 | |
| M | 120 | C | 67 | ANT | | 46 | 20 | frag. | Amphore | Dressel 2/4 de Cos | | 1 | | 21 | 22 | |
| M | 120 | C | 68 | ANT | | | 20 | frag. | Amphore | Dressel 2/4 de Cos | | | | 14 | 14 | |
| M | 120 | C | 69 | ANT | | | 15 | frag. | Amphore | Rhodienne | | | 1 | | 1 | |
| M | 120 | C | 70 | ANT | | | 15 | frag. | Amphore | Dressel 7/11 | 1 | | | | 1 | 1 |
| M | 120 | C | 71 | ANT | | | 15 | frag. | Amphore | Opercule | 1 | | | 2 | 3 | |
| M | 120 | C | 72 | ANT | | | 15 | frag. | Commune claire | Mortier à lèvre pendante | 1 | | | | 1 | 1 |
| M | 120 | C | 73 | ANT | | | 15 | frag. | Commune claire | Anse de cruche | | | 1 | | 1 | |
| M | 120 | C | 74 | ANT | | | 15 | frag. | Commune claire | Fond de cruche | | 1 | | | 1 | |
| M | 120 | C | 75 | ANT | | 44 | 21 | frag. | Amphore | Haltern 70 similis | 3 | | 1 | | 4 | 2 |
| M | 120 | C | 76 | ANT | | | 21 | frag. | Amphore | Haltern 70 similis | | 1 | | | 1 | |
| M | 120 | C | 77 | ANT | | 44 | 21 | frag. | Amphore | Haltern 70 similis | | 1 | | 5 | 6 | |
| M | 120 | C | 78 | ANT | | | 15 | frag. | Sigillée Gaule du sud | Drag. 36 à feuilles d'eau | 1 | | | | 1 | 1 |
| M | 120 | C | 79 | ANT | | | 15 | frag. | Sigillée Gaule du sud | Drag. 15/17 | 1 | | | | 1 | 1 |
| M | 120 | C | 80 | ANT | | | 15 | frag. | Sigillée Gaule du sud | Drag. 18/31 | 1 | | | 1 | 2 | 1 |
| M | 120 | C | 81 | ANT | | | 15 | frag. | Sigillée Gaule du sud | Drag. 29 | | | | 1 | 1 | |
| M | 120 | C | 82 | ANT | | | 15 | frag. | Sigillée Gaule du sud | Pieds annulaires d'assiettes | | 3 | | | 3 | |
| M | 120 | C | 83 | ANT | | | 15 | frag. | Sigillée Gaule du sud | Pied annulaire bol | | 1 | | | 1 | |
| M | 120 | C | 84 | ANT | | | 15 | frag. | Sigillée Gaule du sud | Pied annulaire bol estampille illisible, engobe brillant | | 1 | | 1 | 2 | |
| M | 120 | C | 85 | ANT | | | 15 | frag. | Engobée | Panses | | | | 2 | 2 | |
| M | 120 | C | 86 | ANT | | | 15 | frag. | Paroi fine engobée lyonnaise | Bertrand 31 | 1 | | | | 1 | 1 |
| M | 120 | C | 87 | ANT | | | 15 | frag. | Paroi fine engobée lyonnaise | Bertrand 26 | | 1 | | | 1 | |

| 22, rue Jarente 69002 Lyon nº 69382 2211956 | | | | | | | | | SAS Le Grand Rey, 51, avenue Jean Jaurès 69007 Lyon - AS17 | | Mobilier céramique | | | | | |
|---|---|---|---|---|---|---|---|---|---|---|---|---|---|---|---|---|
| N° identifiant | | | | Chro | Ctxt | Pl. | Carton | État | Production | Description | Comptages | | | | | |
| M | us | Sp | nº inv | | | | | | | | B | F | A | P | NR | NMI |
| M | 120 | C | 88 | ANT | | | 15 | frag. | Paroi fine engobée lyonnaise | Bertrand 16 à dépressions sablés | | | | 1 | 1 | |
| M | 120 | C | 89 | ANT | | | 15 | frag. | Paroi fine centre Gaule | Panses | | | | 2 | 2 | |
| M | 120 | C | 90 | ANT | | | 67 | frag. | Lampe | Pâte calcaire engobée rouge, disque sans décor | | | | 1 | 1 | |
| M | 120 | C | 99 | ANT | | | 67 | frag. | Lampe | Pâte calcaire engobée rouge, Loeschcke VI | | 1 | 1 | | 2 | 1 |
| M | 120 | C | 91 | ANT | | | 15 | frag. | Commune réfractaire sombre | Pot à col côtelé | 1 | | | | 1 | 1 |
| M | 120 | C | 92 | ANT | | | 15 | frag. | Commune réfractaire sombre | Pot à col côtelé | 1 | | | | 1 | 1 |
| M | 120 | C | 93 | ANT | | | 15 | frag. | Commune réfractaire sombre | Pot à col côtelé | 1 | | | | 1 | 1 |
| M | 120 | C | 94 | ANT | | | 15 | frag. | Commune réfractaire sombre | Fonds de pots | | 4 | | 15 | 19 | |
| M | 120 | C | 95 | ANT | | | 15 | frag. | Commune réfractaire sombre | Couvercle à bord triangulaire | 1 | | | | 1 | 1 |
| M | 120 | C | 96 | ANT | | | 15 | frag. | Commune réfractaire sombre | Couvercle à bord effilé | 1 | | | | 1 | 1 |
| M | 120 | C | 97 | ANT | | | 15 | frag. | Commune claire | Cruche à bord en corniche | 1 | | 1 | 2 | 4 | 1 |
| M | 120 | C | 98 | ANT | | | 15 | frag. | Amphore | Opercules | 4 | | | | 4 | 4 |
| M | 121 | C | 1 | ANT | | | 26 | frag. | Sigillée Gaule du sud | Drag. 18 | 2 | | | 1 | 3 | 2 |
| M | 121 | C | 2 | ANT | | | 26 | frag. | Sigillée Gaule du sud | Drag. 35/36 | 2 | | | | 2 | 2 |
| M | 121 | C | 3 | ANT | | | 26 | frag. | Sigillée Gaule du sud | Drag. 27 | 2 | | | 2 | 4 | 1 |
| M | 121 | C | 4 | ANT | | | 26 | frag. | Sigillée Gaule du sud | Drag. 4/22 | 1 | | | | 1 | 1 |
| M | 121 | C | 5 | ANT | | | 26 | frag. | Sigillée Gaule du sud | Drag. 29 | | 1 | | 2 | 3 | |
| M | 121 | C | 6 | ANT | | | 26 | frag. | Sigillée Gaule du sud | Encrier Ritt. 13 | 1 | | | | 1 | 1 |
| M | 121 | C | 7 | ANT | | | 26 | frag. | Sigillée Gaule du sud | Pied annulaire d'assiette, estampille OF[ | | 2 | | 8 | 10 | |
| M | 121 | C | 8 | ANT | | | 26 | frag. | Africaine ? | Hayes 181, 27 ? | | | | 1 | 1 | |
| M | 121 | C | 9 | ANT | | 47 | 26 | frag. | Paroi fine engobée lyonnaise | Bertrand 32 | 1 | | | 1 | 2 | 1 |
| M | 121 | C | 10 | ANT | | | 26 | frag. | Paroi fine engobée lyonnaise | Bertrand 6 ?, décor de mamelon | | | | 1 | 1 | |
| M | 121 | C | 11 | ANT | | | 26 | frag. | Vernis rouge-pompéien | Imitation gauloise, couvercle Goudineau 15/16 | 1 | | | | 1 | 1 |
| M | 121 | C | 12 | ANT | | | 26 | frag. | Commune sombre engobée | | 1 | | | | 1 | 1 |
| M | 121 | C | 13 | ANT | | | 26 | frag. | Commune réfractaire oxydée | Marmite à lèvre pendante | 1 | | | | 1 | 1 |
| M | 121 | C | 14 | ANT | | | 26 | frag. | Commune réfractaire oxydée | Plat creux à marli | 1 | | | 3 | 4 | 1 |
| M | 121 | C | 15 | ANT | | | 26 | frag. | Commune réfractaire sombre | Pot à épaule carénée | 2 | | | | 2 | 1 |
| M | 121 | C | 16 | ANT | | | 26 | frag. | Commune réfractaire sombre | Pot à col côtelé, gris | 2 | | | | 2 | 2 |

| 22, rue Jarente 69002 Lyon nº 69382 2211956 | | | | | | | | | SAS Le Grand Rey, 51, avenue Jean Jaurès 69007 Lyon - AS17 | | Mobilier céramique | | | | | |
|---|---|---|---|---|---|---|---|---|---|---|---|---|---|---|---|---|
| N° identifiant | | | | Chro | Ctxt | Pl. | Carton | État | Production | Description | Comptages | | | | | |
| M | us | Sp | nº inv | | | | | | | | B | F | A | P | NR | NMI |
| M | 121 | C | 17 | ANT | | | 26 | frag. | Commune réfractaire sombre | Pot à épaule moulurée | 1 | | | | 1 | 1 |
| M | 121 | C | 18 | ANT | | | 26 | frag. | Commune réfractaire sombre | Pots | | 2 | | 32 | 34 | |
| M | 121 | C | 19 | ANT | | | 26 | frag. | Commune claire | Cruche à lèvre en corniche | 1 | | | | 1 | 1 |
| M | 121 | C | 20 | ANT | | | 26 | frag. | Commune claire | Pieds annulaires (3) et pied en réserve | | 4 | 2 | 25 | 31 | |
| M | 121 | C | 21 | ANT | | | 26 | frag. | Amphore | Gauloise 4 | 2 | 1 | 1 | | 4 | 2 |
| M | 121 | C | 22 | ANT | | | 26 | frag. | Amphore | Haltern 70 | | | 3 | | 3 | |
| M | 121 | C | 23 | ANT | | | 26 | frag. | Amphore | Panses | | | | 67 | 67 | |
| M | 122 | C | 1 | ANT | | | 26 | frag. | Sigillée Gaule du sud | Panse de forme fermée | | | | 1 | 1 | |
| M | 122 | C | 2 | ANT | | | 26 | frag. | Sigillée Gaule du sud | Panse | | | | 1 | 1 | |
| M | 122 | C | 3 | ANT | | | 67 | frag. | Lampe | Pâte calcaire engobée | | | | 1 | 1 | |
| M | 122 | C | 4 | ANT | | | 26 | frag. | Commune réfractaire oxydée | Panses | | | | 2 | 2 | |
| M | 122 | C | 5 | ANT | | | 26 | frag. | Commune réfractaire sombre | Plat à bord incurvé | 1 | | | | 1 | 1 |
| M | 122 | C | 6 | ANT | | | 26 | frag. | Commune réfractaire sombre | Pot à épaule carénée micacé, gros module | 1 | | | | 1 | 1 |
| M | 122 | C | 7 | ANT | | | 26 | frag. | Commune réfractaire sombre | Pot à épaule carénée micacé, petit module | 1 | | | | 1 | 1 |
| M | 122 | C | 8 | ANT | | | 26 | frag. | Commune réfractaire sombre | Pot à col côtelé, petit module | 1 | | | | 1 | 1 |
| M | 122 | C | 9 | ANT | | | 26 | frag. | Commune réfractaire sombre | Pot à col côtelé, gros module | 1 | | | | 1 | 1 |
| M | 122 | C | 10 | ANT | | | 26 | frag. | Commune réfractaire sombre | Couvercle | 2 | | | | 2 | 2 |
| M | 122 | C | 11 | ANT | | | 26 | frag. | Commune réfractaire sombre | Panses | | 1 | | 10 | 11 | |
| M | 122 | C | 12 | ANT | | | 26 | frag. | Commune claire | Mortier Haltern 60 | 2 | 1 | | | 3 | 2 |
| M | 122 | C | 13 | ANT | | | 26 | frag. | Commune claire | Panses | | | | 8 | 8 | |
| M | 122 | C | 14 | ANT | | | 26 | frag. | Amphore | Panses | | | | 33 | 33 | |
| M | 123 | C | 1 | ANT | | | 26 | frag. | Sigillée Gaule du sud | Drag. 18 | 2 | | | 1 | 3 | 2 |
| M | 123 | C | 2 | ANT | | | 26 | frag. | Sigillée Gaule du sud | Pied annulaire de petit bol | | 1 | | | 1 | |
| M | 123 | C | 3 | ANT | | | 26 | frag. | Paroi fine engobée lyonnaise | Panse g/l orangée | | | | 1 | 1 | |
| M | 123 | C | 4 | ANT | | | 26 | frag. | Vernis rouge-pompéien | Imitation gauloise, couvercle Goudineau 18 | 1 | | | | 1 | 1 |
| M | 123 | C | 5 | ANT | | | 26 | frag. | Vernis rouge-pompéien | Plat | | 1 | | | 1 | |
| M | 123 | C | 6 | ANT | | | 26 | frag. | Commune réfractaire sombre | Pot à col côtelé | | | | | | |
| M | 123 | C | 7 | ANT | | | 26 | frag. | Commune réfractaire sombre | Pots | | 1 | | 11 | 12 | |

| 22, rue Jarente 69002 Lyon nº 69382 2211956 | | | | | | | | | SAS Le Grand Rey, 51, avenue Jean Jaurès 69007 Lyon - AS17 | | Mobilier céramique | | | | | |
|---|---|---|---|---|---|---|---|---|---|---|---|---|---|---|---|---|
| N° identifiant | | | | Chro | Ctxt | Pl. | Carton | État | Production | Description | Comptages | | | | | |
| M | us | Sp | nº inv | | | | | | | | B | F | A | P | NR | NMI |
| M | 123 | C | 8 | ANT | | | 26 | frag. | Commune claire | Mortier Haltern 60 | 1 | | | | 1 | 1 |
| M | 123 | C | 9 | ANT | | | 26 | frag. | Commune claire | Cruche à bord en corniche | 1 | 2 | | 9 | 12 | 1 |
| M | 123 | C | 10 | ANT | | | 26 | frag. | Amphore | Gauloise 1 | 1 | | | | 1 | 1 |
| M | 123 | C | 11 | ANT | | | 26 | frag. | Amphore | Panses | | | | 48 | 48 | |
| M | 126 | C | 1 | ANT | | | 26 | frag. | Sigillée Gaule du sud | Pied annulaire bol, estampille [FELIXSE[ Felixseveri F26 55-80 | | 1 | | | 1 | |
| M | 126 | C | 2 | ANT | | | 26 | frag. | Sigillée Gaule du sud | Bord fragmentaire, Ritt. 12 ? | 1 | | | | 1 | 1 |
| M | 126 | C | 3 | ANT | | | 26 | frag. | Sigillée Gaule du sud | Ritt. 8 | 1 | | | | 1 | 1 |
| M | 126 | C | 4 | ANT | | | 26 | frag. | Sigillée Gaule du sud | Drag. 4/22 | | 1 | | | 1 | |
| M | 126 | C | 5 | ANT | | | 26 | frag. | Sigillée Gaule du sud | Drag. 18, estampille illisible | | 1 | | 1 | 2 | |
| M | 126 | C | 6 | ANT | | | 26 | frag. | Sigillée Gaule du sud | Pied annulaire de coupe | | 1 | | | 1 | |
| M | 126 | C | 7 | ANT | | | 26 | frag. | Sigillée Gaule du sud | Drag. 29 | | | | 1 | 1 | |
| M | 126 | C | 8 | ANT | | | 26 | frag. | Sigillée Gaule du sud | Panses | | | | 3 | 3 | |
| M | 126 | C | 9 | ANT | | | 26 | frag. | Sigillée Gaule du centre | Drag. 18, phase 3 | | | | 1 | 1 | |
| M | 126 | C | 10 | ANT | | | 67 | frag. | Lampe | Pâte calcaire engobée | | | | 1 | 1 | |
| M | 126 | C | 11 | ANT | | | 26 | frag. | Paroi fine | Type beuvray | 1 | | | | 1 | 1 |
| M | 126 | C | 12 | ANT | | | 26 | frag. | Paroi fine engobée lyonnaise | Bertrand 16 | | | | 1 | 1 | |
| M | 126 | C | 13 | ANT | | | 26 | frag. | Paroi fine engobée lyonnaise | Bertrand 25 | 1 | | | | 1 | 1 |
| M | 126 | C | 14 | ANT | | | 26 | frag. | Engobée | Panse | | | | 1 | 1 | |
| M | 126 | C | 15 | ANT | | | 26 | frag. | Vernis rouge-pompéien | Plat Goudineau 15/16, imitation gauloise | 1 | | | | 1 | 1 |
| M | 126 | C | 16 | ANT | | | 26 | frag. | Commune réfractaire oxydée | Marmite à lèvre pendante | 1 | | | | 1 | 1 |
| M | 126 | C | 17 | ANT | | | 26 | frag. | Commune réfractaire oxydée | Marmite à lèvre pendante | 1 | | | | 1 | 1 |
| M | 126 | C | 18 | ANT | | | 26 | frag. | Commune réfractaire oxydée | Marmite/Mortier à collerette | 1 | | | | 1 | 1 |
| M | 126 | C | 19 | ANT | | | 26 | frag. | Commune réfractaire oxydée | Couvercle | 1 | | | 1 | 2 | 1 |
| M | 126 | C | 20 | ANT | | | 26 | frag. | Commune réfractaire sombre | Bouilloire | 1 | | 1 | 3 | 5 | 1 |
| M | 126 | C | 21 | ANT | | | 26 | frag. | Commune réfractaire sombre | Jatte à feuillure | 2 | | | | 2 | 1 |
| M | 126 | C | 22 | ANT | | | 26 | frag. | Commune réfractaire sombre | Jatte à feuillure simple, engobe micacé | 1 | | | | 1 | 1 |
| M | 126 | C | 23 | ANT | | | 26 | frag. | Commune réfractaire sombre | Pot | 2 | | | | 2 | 1 |
| M | 126 | C | 24 | ANT | | | 26 | frag. | Commune réfractaire sombre | Pot à col côtelé | 1 | | | | 1 | 1 |

| 22, rue Jarente 69002 Lyon nº 69382 2211956 | | | | | | | | | SAS Le Grand Rey, 51, avenue Jean Jaurès 69007 Lyon - AS17 | | Mobilier céramique | | | | | |
|---|---|---|---|---|---|---|---|---|---|---|---|---|---|---|---|---|
| N° identifiant | | | | Chro | Ctxt | Pl. | Carton | État | Production | Description | Comptages | | | | | |
| M | us | Sp | nº inv | | | | | | | | B | F | A | P | NR | NMI |
| M | 126 | C | 25 | ANT | | | 26 | frag. | Commune réfractaire sombre | Pot à épaule carénée | 1 | | | | 1 | 1 |
| M | 126 | C | 26 | ANT | | | 26 | frag. | Commune réfractaire sombre | pots | | 1 | | 21 | 22 | |
| M | 126 | C | 27 | ANT | | | 26 | frag. | Commune claire | Cruche à col cylindrique | 1 | | | | 1 | 1 |
| M | 126 | C | 28 | ANT | | | 26 | frag. | Commune claire | Pieds annulaires | | 2 | 1 | 21 | 24 | |
| M | 126 | C | 29 | ANT | | | 26 | frag. | Commune claire | Mortier | | | | 1 | 1 | |
| M | 126 | C | 30 | ANT | | | 26 | frag. | Amphore | Haltern 70 simili, rhodanienne | 1 | | | | 1 | 1 |
| M | 126 | C | 31 | ANT | | | 26 | frag. | Amphore | Camulodunum 189 | | | | 1 | 1 | |
| M | 126 | C | 32 | ANT | | | 26 | frag. | Amphore | Gauloise 1 kaolinitique | | 2 | 1 | 37 | 40 | |
| M | 126 | C | 33 | ANT | | | 26 | frag. | Amphore | Lyon 4 | | 1 | | | 1 | |
| M | 126 | C | 34 | ANT | | | 26 | frag. | Amphore | Gauloise 4 et 5 | 1 | | 1 | | 2 | 1 |
| M | 126 | C | 35 | ANT | | | 26 | frag. | Amphore | Panses | | | | 110 | 110 | |
| M | 129 | C | 1 | ANT | | | 27 | frag. | Sigillée Gaule du sud | Drag. 33 | 1 | | | | 1 | 1 |
| M | 129 | C | 2 | ANT | | 47 | 27 | frag. | Commune réfractaire oxydée | Petit pot à col lisse | 3 | 2 | | 7 | 12 | 1 |
| M | 129 | C | 3 | ANT | | | 27 | frag. | Commune réfractaire oxydée | Pot à col côtelé | 1 | | | 1 | 2 | 1 |
| M | 129 | C | 4 | ANT | | | 27 | frag. | Commune réfractaire oxydée | Pot | | 4 | | 3 | 7 | |
| M | 129 | C | 5 | ANT | | | 27 | frag. | Commune réfractaire sombre | Pots | 2 | | | 1 | 3 | 2 |
| M | 129 | C | 6 | ANT | | 47 | 27 | frag. | Commune réfractaire sombre | Couvercle (CRS réoxydé), lèvre triangulaire | 5 | 1 | | 2 | 8 | 1 |
| M | 129 | C | 7 | ANT | | 47 | 27 | frag. | Commune réfractaire sombre | Pichet à col tronconique, décor lissé (réoxydé) | 3 | 1 | 1 | 35 | 40 | 1 |
| M | 129 | C | 8 | ANT | | | 67 | frag. | Lampe | Pâte calcaire engobée | | | | 1 | 1 | |
| M | 129 | C | 9 | ANT | | | 27 | frag. | Commune claire | Panse | | | | 1 | 1 | |
| M | 129 | C | 10 | ANT | | | 27 | frag. | Amphore | Panses | | | | 4 | 4 | |
| M | 131 | C | 1 | ANT | | | 27 | frag. | Commune claire | Grosse rubanée à double sillon | | | 1 | 1 | 2 | |
| M | 131 | C | 2 | ANT | | | 27 | frag. | Amphore | Panses Gaule | | | | 2 | 2 | |
| M | 132 | C | 1 | ANT | | | 27 | frag. | Sigillée Gaule du sud | Drag. 35/36 | | | | 1 | 1 | |
| M | 132 | C | 2 | ANT | | | 27 | frag. | Sigillée Gaule du sud | Drag. 30 | | | | 1 | 1 | |
| M | 132 | C | 3 | ANT | | | 27 | frag. | Commune réfractaire oxydée | Panse | | | | 1 | 1 | |
| M | 132 | C | 4 | ANT | | | 27 | frag. | Amphore | Panses | | | | 2 | 2 | |
| M | 133 | C | 1 | ANT | | | 27 | frag. | Sigillée Gaule du sud | Drag. 35/36 feuilles d'eau | 2 | | | | 2 | 1 |

| 22, rue Jarente 69002 Lyon n° 69382 2211956 | | | | | | | | | SAS Le Grand Rey, 51, avenue Jean Jaurès 69007 Lyon - AS17 | | Mobilier céramique | | | | | |
|---|---|---|---|---|---|---|---|---|---|---|---|---|---|---|---|---|
| N° identifiant | | | | Chro | Ctxt | Pl. | Carton | État | Production | Description | Comptages | | | | | |
| M | us | Sp | n° inv | | | | | | | | B | F | A | P | NR | NMI |
| M | 133 | C | 2 | ANT | | | 27 | frag. | Sigillée Gaule du sud | Drag. 18 | 1 | | | 1 | 2 | 1 |
| M | 133 | C | 3 | ANT | | | 27 | frag. | Sigillée Gaule du sud | Drag. 27 | | | | 1 | 1 | |
| M | 133 | C | 4 | ANT | | | 27 | frag. | Sigillée Gaule du sud | Ritt. 12b | 1 | | | | 1 | 1 |
| M | 133 | C | 5 | ANT | | | 27 | frag. | Sigillée Gaule du sud | Drag. 18/31 | 1 | | | 1 | 2 | 1 |
| M | 133 | C | 6 | ANT | | | 27 | frag. | Sigillée Gaule du sud | Drag. 33 | | 1 | | | 1 | |
| M | 133 | C | 7 | ANT | | | 27 | frag. | Sigillée Gaule du sud | Panses | | | | 3 | 3 | |
| M | 133 | C | 8 | ANT | | | 27 | frag. | Sigillée Gaule du sud | Drag. 30 | 1 | | | | 1 | 1 |
| M | 133 | C | 9 | ANT | | | 67 | frag. | Lampe | Pâte calcaire engobée, cuve | | | | 1 | 1 | |
| M | 133 | C | 10 | ANT | | | 27 | frag. | Paroi fine engobée lyonnaise | Bertrand 16.1.1 l/l rose | 1 | | | | 1 | 1 |
| M | 133 | C | 11 | ANT | | | 27 | frag. | Paroi fine engobée lyonnaise | Bertrand 16.2.2 dépression g/l rose-orangé | | | | 2 | 2 | |
| M | 133 | C | 12 | ANT | | | 27 | frag. | Paroi fine engobée hispanique | Mayet 34 (coquille d'œuf bétique) | 1 | | | | 1 | 1 |
| M | 133 | C | 13 | ANT | | | 27 | frag. | Commune réfractaire oxydée | Jatte ? | | 1 | | | 1 | |
| M | 133 | C | 14 | ANT | | | 27 | frag. | Commune réfractaire oxydée | Panse | | | | 1 | 1 | |
| M | 133 | C | 15 | ANT | | | 27 | frag. | Vernis rouge-pompéien | Imitation gauloise, plat Goudineau 15/16, brûlé | 1 | | | | 1 | 1 |
| M | 133 | C | 16 | ANT | | | 27 | frag. | Commune réfractaire sombre | Plat creux à marli gris | 1 | | | | 1 | 1 |
| M | 133 | C | 17 | ANT | | | 27 | frag. | Commune réfractaire sombre | Jatte à bord rentrant, grise | 1 | | | | 1 | 1 |
| M | 133 | C | 18 | ANT | | | 27 | frag. | Commune réfractaire sombre | Jatte/coupe à bord droit | 1 | | | | 1 | 1 |
| M | 133 | C | 19 | ANT | | | 27 | frag. | Commune réfractaire sombre | Pot à épaule carénée | 1 | | | | 1 | 1 |
| M | 133 | C | 20 | ANT | | | 27 | frag. | Commune réfractaire sombre | Pot à épaule carénée | 1 | | | | 1 | 1 |
| M | 133 | C | 21 | ANT | | | 27 | frag. | Commune réfractaire sombre | Pot à épaule carénée | 1 | | | | 1 | 1 |
| M | 133 | C | 22 | ANT | | | 27 | frag. | Commune réfractaire sombre | Pot à col côtelé, gris | 1 | | | | 1 | 1 |
| M | 133 | C | 23 | ANT | | | 27 | frag. | Commune réfractaire sombre | Pot à col côtelé, gris | 1 | | | | 1 | 1 |
| M | 133 | C | 24 | ANT | | | 27 | frag. | Commune réfractaire sombre | Pot à col côtelé, gris | 1 | | | | 1 | 1 |
| M | 133 | C | 25 | ANT | | | 27 | frag. | Commune réfractaire sombre | Pot à col côtelé, noir | 1 | | | | 1 | 1 |
| M | 133 | C | 26 | ANT | | | 27 | frag. | Commune réfractaire sombre | Pot à col côtelé, gris, micacé | 2 | | | | 2 | 1 |
| M | 133 | C | 27 | ANT | | | 27 | frag. | Commune réfractaire sombre | Pot à col côtelé, noir, micacé | 1 | | | | 1 | 1 |
| M | 133 | C | 28 | ANT | | | 27 | frag. | Commune réfractaire sombre | Pot à col côtelé, noir | 1 | | | 2 | 3 | 1 |
| M | 133 | C | 29 | ANT | | | 27 | frag. | Commune réfractaire sombre | Pot | 1 | | | | 1 | 1 |

| 22, rue Jarente 69002 Lyon nº 69382 2211956 | | | | | | | | | SAS Le Grand Rey, 51, avenue Jean Jaurès 69007 Lyon - AS17 | | Mobilier céramique | | | | | |
|---|---|---|---|---|---|---|---|---|---|---|---|---|---|---|---|---|
| N° identifiant | | | | Chro | Ctxt | Pl. | Carton | État | Production | Description | Comptages | | | | | |
| M | us | Sp | nº inv | | | | | | | | B | F | A | P | NR | NMI |
| M | 133 | C | 30 | ANT | | | 27 | frag. | Commune réfractaire sombre | Pots | | 1 | | 42 | 43 | |
| M | 133 | C | 31 | ANT | | | 27 | frag. | Commune claire | Mortier Haltern 60 | 1 | | | | 1 | 1 |
| M | 133 | C | 32 | ANT | | | 27 | frag. | Commune claire | Mortier Haltern 60 avec bec verseur | 1 | | | | 1 | 1 |
| M | 133 | C | 33 | ANT | | | 27 | frag. | Commune claire | Petit pot à provision | 1 | | | | 1 | 1 |
| M | 133 | C | 34 | ANT | | | 27 | frag. | Commune claire | Cruches | | 1 | | 30 | 31 | |
| M | 133 | C | 35 | ANT | | | 27 | frag. | Amphore | Gauloise 4 | 1 | | | | 1 | 1 |
| M | 133 | C | 36 | ANT | | | 27 | frag. | Amphore | Gauloise 4 | 1 | | | | 1 | 1 |
| M | 133 | C | 37 | ANT | | | 27 | frag. | Amphore | Gauloise 4 | | | 1 | | 1 | |
| M | 133 | C | 38 | ANT | | | 27 | frag. | Amphore | Anse pseudo-bifide | | | 1 | | 1 | |
| M | 133 | C | 39 | ANT | | | 27 | frag. | Amphore | Panses, G1 (13) et autres | | | | 102 | 102 | |
| M | 134 | C | 1 | ANT | | | 27 | frag. | Sigillée Gaule du sud | Eléments | | 2 | | 2 | 4 | |
| M | 134 | C | 2 | ANT | | | 27 | frag. | Paroi fine engobée lyonnaise | Bertrand 7.2, guilloché/l | 1 | | | | 1 | 1 |
| M | 134 | C | 3 | ANT | | | 27 | frag. | Commune réfractaire oxydée | Couvercle | 1 | | | | 1 | 1 |
| M | 134 | C | 4 | ANT | | | 27 | frag. | Commune réfractaire sombre | Pot | 2 | | | 7 | 9 | 1 |
| M | 134 | C | 5 | ANT | | | 27 | frag. | Commune claire | Panses | | | | 7 | 7 | |
| M | 134 | C | 6 | ANT | | | 27 | frag. | Amphore | Gauloise 4 | 1 | | | | 1 | 1 |
| M | 134 | C | 7 | ANT | | | 27 | frag. | Amphore | Eléments | | | 2 | 24 | 26 | |
| M | 135 | C | 1 | ANT | | | 28 | frag. | Sigillée Gaule du sud | Drag. 29b | 1 | | | 2 | 3 | 1 |
| M | 135 | C | 2 | ANT | | | 28 | frag. | Sigillée Gaule du sud | Ritt. 12b (collerette) | 2 | | | | 2 | 1 |
| M | 135 | C | 3 | ANT | | | 28 | frag. | Sigillée Gaule du sud | Drag. 18 | | | | 1 | 1 | |
| M | 135 | C | 4 | ANT | | | 28 | frag. | Sigillée Gaule du sud | Drag. 33 | | | | 2 | 2 | |
| M | 135 | C | 5 | ANT | | | 28 | frag. | Paroi fine engobée lyonnaise | Bertrand 4/5 épingles/g brun | | | | 1 | 1 | |
| M | 135 | C | 6 | ANT | | | 28 | frag. | Paroi fine engobée hispanique | Mayet 38, décor de résille | 1 | | | | 1 | 1 |
| M | 135 | C | 7 | ANT | | | 28 | frag. | Plombifère | Glaçure verte sur pâte blanche, écaille | | | | 1 | 1 | |
| M | 135 | C | 8 | ANT | | | 28 | frag. | Commune réfractaire oxydée | Panses | | | | 7 | 7 | |
| M | 135 | C | 9 | ANT | | | 28 | frag. | Commune réfractaire sombre | Pot à col côtelé | 3 | | | | 3 | 1 |
| M | 135 | C | 10 | ANT | | | 28 | frag. | Commune réfractaire sombre | Pot | 1 | 3 | | 39 | 43 | 1 |
| M | 135 | C | 11 | ANT | | | 28 | frag. | Commune réfractaire sombre | Couvercle | 1 | | | | 1 | 1 |

| 22, rue Jarente 69002 Lyon nº 69382 2211956 | | | | | | | | | SAS Le Grand Rey, 51, avenue Jean Jaurès 69007 Lyon - AS17 | | Mobilier céramique | | | | | |
|---|---|---|---|---|---|---|---|---|---|---|---|---|---|---|---|---|
| N° identifiant | | | | Chro | Ctxt | Pl. | Carton | État | Production | Description | Comptages | | | | | |
| M | us | Sp | nº inv | | | | | | | | B | F | A | P | NR | NMI |
| M | 135 | C | 12 | ANT | | | 28 | frag. | Commune claire | Mortier Haltern 60 | 2 | | | | 2 | 2 |
| M | 135 | C | 13 | ANT | | | 28 | frag. | Commune claire | Pot à provision | 1 | | | | 1 | 1 |
| M | 135 | C | 14 | ANT | | | 28 | frag. | Commune claire | Cruche à col large Haltern 52 | 1 | | | | 1 | 1 |
| M | 135 | C | 15 | ANT | | | 28 | frag. | Commune claire | Pieds annulaires | | 3 | | 44 | 47 | |
| M | 135 | C | 16 | ANT | | | 28 | frag. | Commune engobée | Panse de cruche | | | | 1 | 1 | |
| M | 135 | C | 17 | ANT | | 34 | 28 | frag. | Amphore | Camulodunum 189 | 1 | | 1 | | 2 | 1 |
| M | 135 | C | 18 | ANT | | | 28 | frag. | Amphore | Gauloise 1 | 1 | 1 | 1 | 65 | 68 | 1 |
| M | 135 | C | 19 | ANT | | | 28 | frag. | Amphore | Gauloise | | 1 | 1 | | 2 | |
| M | 135 | C | 20 | ANT | | | 28 | frag. | Amphore | Panses | | | | 28 | 28 | |
| M | 135 | C | 21 | ANT | | 32 | 28 | frag. | Paroi fine engobée lyonnaise | Bertrand 16.2.3, guilloché/l, brun-roux | 1 | | | | 1 | 1 |
| M | 135 | C | 22 | ANT | | | 28 | frag. | Commune claire | Cruche à bord en corniche | 1 | | | | 1 | 1 |
| M | 135 | C | 23 | ANT | | | 28 | frag. | Commune claire | Cruche à bord en bourrelet | 1 | | | | 1 | 1 |
| M | 135 | C | 24 | ANT | | | 67 | frag. | Lampe | Pâte calcaire engobée, Loeschcke II, oves, disque rosace | 1 | | | | 1 | 1 |
| M | 140 | C | 1 | ANT | | | 28 | frag. | Sigillée Gaule du sud | Drag. 18 | | 1 | | 1 | 2 | |
| M | 140 | C | 2 | ANT | | | 28 | frag. | Sigillée Gaule du sud | Eléments | | 1 | | 3 | 4 | |
| M | 140 | C | 3 | ANT | | | 28 | frag. | Paroi fine engobée lyonnaise | Bertrand 16, g/l, orangé | | 1 | | | 1 | |
| M | 140 | C | 4 | ANT | | | 28 | frag. | Paroi fine engobée lyonnaise | Panse l/l | | | | 1 | 1 | |
| M | 140 | C | 5 | ANT | | | 28 | frag. | Vernis rouge-pompéien | Couvercle, pâte italique | 1 | | | | 1 | 1 |
| M | 140 | C | 6 | ANT | | | 28 | frag. | Commune réfractaire oxydée | Couvercle | 1 | | | | 1 | 1 |
| M | 140 | C | 7 | ANT | | | 28 | frag. | Commune réfractaire sombre | Pots | | 1 | | 9 | 10 | 1 |
| M | 140 | C | 8 | ANT | | | 28 | frag. | Commune claire | Cruches | | | | 19 | 19 | |
| M | 140 | C | 9 | ANT | | | 28 | frag. | Amphore | Panses | | | | 24 | 24 | |
| M | 141 | C | 1 | ANT | | | 28 | frag. | Sigillée Gaule du sud | Drag. 33 | 1 | | | | 1 | 1 |
| M | 141 | C | 2 | ANT | | | 28 | frag. | Sigillée Gaule du sud | Drag. 4/22 | 1 | | | | 1 | 1 |
| M | 141 | C | 3 | ANT | | | 28 | frag. | Sigillée Gaule du sud | Drag. 18 | 2 | | | 1 | 3 | 2 |
| M | 141 | C | 4 | ANT | | | 28 | frag. | Sigillée Gaule du sud | Drag. 15/17 | | | | 1 | 1 | |
| M | 141 | C | 5 | ANT | | | 28 | frag. | Sigillée Gaule du sud | Ritt. 12 | 1 | | | 2 | 3 | 1 |
| M | 141 | C | 6 | ANT | | | 28 | frag. | Sigillée Gaule du sud | Drag. 29 | 1 | | | 1 | 2 | 1 |

| 22, rue Jarente 69002 Lyon nº 69382 2211956 | | | | | | | | | SAS Le Grand Rey, 51, avenue Jean Jaurès 69007 Lyon - AS17 | | Mobilier céramique | | | | | |
|---|---|---|---|---|---|---|---|---|---|---|---|---|---|---|---|---|
| N° identifiant | | | | Chro | Ctxt | Pl. | Carton | État | Production | Description | Comptages | | | | | |
| M | us | Sp | nº inv | | | | | | | | B | F | A | P | NR | NMI |
| M | 141 | C | 7 | ANT | | | 28 | frag. | Sigillée Gaule du sud | Drag. 27 | | 1 | | | 1 | |
| M | 141 | C | 8 | ANT | | | 28 | frag. | Sigillée Gaule du sud | Déchelette 67 guilloché | | | | 1 | 1 | |
| M | 141 | C | 9 | ANT | | | 28 | frag. | Sigillée Gaule du sud | Eléments | | 1 | | 6 | 7 | |
| M | 141 | C | 10 | ANT | | | 28 | frag. | Sigillée Gaule du centre | Drag. 18 | 1 | | | | 1 | 1 |
| M | 141 | C | 11 | ANT | | | 67 | frag. | Lampe | Pâte calcaire engobée | | | | 1 | 1 | |
| M | 141 | C | 12 | ANT | | | 28 | frag. | Paroi fine engobée lyonnaise | Panse l/l | | | | 1 | 1 | |
| M | 141 | C | 13 | ANT | | | 28 | frag. | Paroi fine engobée de Lezoux | Pot à dépressions sablé | | | | 1 | 1 | |
| M | 141 | C | 14 | ANT | | | 28 | frag. | Vernis rouge-pompéien | Couvercle, pâte italique | 1 | | | | 1 | 1 |
| M | 141 | C | 15 | ANT | | | 28 | frag. | Vernis rouge-pompéien | Plat, pâte italique | | 1 | | | 1 | |
| M | 141 | C | 16 | ANT | | | 28 | frag. | Commune réfractaire oxydée | Marmite à marli pendant | 2 | | | | 2 | 2 |
| M | 141 | C | 17 | ANT | | | 28 | frag. | Commune réfractaire oxydée | Pots | | | | 5 | 5 | |
| M | 141 | C | 18 | ANT | | | 28 | frag. | Commune réfractaire sombre | Jatte à bord oblique et marli court | 1 | | | | 1 | 1 |
| M | 141 | C | 19 | ANT | | | 28 | frag. | Commune réfractaire sombre | Plat | 2 | | | | 2 | 2 |
| M | 141 | C | 20 | ANT | | | 28 | frag. | Commune réfractaire sombre | Pots à col côtelé | 2 | | | | 2 | 2 |
| M | 141 | C | 21 | ANT | | | 28 | frag. | Commune réfractaire sombre | Pots à épaule carénée ou moulurée | 3 | | | | 3 | 3 |
| M | 141 | C | 22 | ANT | | | 28 | frag. | Commune réfractaire sombre | Pots à épaule moulurée | 5 | | | | 5 | 5 |
| M | 141 | C | 23 | ANT | | | 28 | frag. | Commune réfractaire sombre | Couvercles | 2 | 1 | | | 3 | 2 |
| M | 141 | C | 24 | ANT | | | 28 | frag. | Commune réfractaire sombre | Pots | | 4 | | 51 | 55 | |
| M | 141 | C | 25 | ANT | | | 28 | frag. | Commune claire | Mortier Haltern 60 | 1 | | | | 1 | 1 |
| M | 141 | C | 26 | ANT | | | 28 | frag. | Commune claire | Cruche à col en corniche | 1 | 2 | 1 | 56 | 60 | 1 |
| M | 141 | C | 27 | ANT | | | 28 | frag. | Amphore | Gauloise 1 à pâte kaolinitique | | | 1 | | 1 | |
| M | 141 | C | 28 | ANT | | | 28 | frag. | Amphore | Panses | | | | 66 | 66 | |
| M | 143 | C | 1 | ANT | | | 29 | frag. | Sigillée Gaule du sud | Drag. 18 | 2 | 1 | | 1 | 4 | 1 |
| M | 143 | C | 2 | ANT | | | 29 | frag. | Sigillée Gaule du sud | Drag. 24/25 | | | | 1 | 1 | |
| M | 143 | C | 3 | ANT | | | 29 | frag. | Sigillée Gaule du sud | Drag. 33 | | | | 1 | 1 | |
| M | 143 | C | 4 | ANT | | | 29 | frag. | Sigillée Gaule du sud | Pied annulaire assiette | | 1 | | | 1 | |
| M | 143 | C | 5 | ANT | | | 29 | frag. | Commune réfractaire oxydée | Pot | | 1 | | 3 | 4 | |
| M | 143 | C | 6 | ANT | | | 29 | frag. | Commune réfractaire sombre | Bouilloire | | | | 1 | 1 | |

| 22, rue Jarente 69002 Lyon n° 69382 2211956 | | | | | | | | | SAS Le Grand Rey, 51, avenue Jean Jaurès 69007 Lyon - AS17 | | Mobilier céramique | | | | | |
|---|---|---|---|---|---|---|---|---|---|---|---|---|---|---|---|---|
| N° identifiant | | | | Chro | Ctxt | Pl. | Carton | État | Production | Description | Comptages | | | | | |
| M | us | Sp | n° inv | | | | | | | | B | F | A | P | NR | NMI |
| M | 143 | C | 7 | ANT | | | 29 | frag. | Commune réfractaire sombre | Pot | | 1 | | | 1 | |
| M | 143 | C | 8 | ANT | | | 29 | frag. | Commune réfractaire sombre | Bouton de couvercle | | | 1 | | 1 | |
| M | 143 | C | 9 | ANT | | | 29 | frag. | Amphore | Panses | | | | 2 | 2 | |
| M | 147 | C | 1 | ANT | | | 30 | frag. | Sigillée Gaule du sud | Drag. 35/36 | | | | 1 | 1 | |
| M | 147 | C | 2 | ANT | | | 67 | frag. | Lampe | Pâte calcaire engobée, anse circulaire | | | 1 | | 1 | |
| M | 147 | C | 3 | ANT | | | 30 | frag. | Paroi fine engobée lyonnaise | Bertrand 16 g/l | | | | 1 | 1 | |
| M | 147 | C | 4 | ANT | | | 30 | frag. | Commune réfractaire oxydée | Panses | | | | 3 | 3 | |
| M | 147 | C | 5 | ANT | | | 30 | frag. | Commune réfractaire sombre | Petit pot à col lisse, graffito | 1 | | | | 1 | 1 |
| M | 147 | C | 6 | ANT | | | 30 | frag. | Commune réfractaire sombre | Pot à col côtelé | 1 | | | | 1 | 1 |
| M | 147 | C | 7 | ANT | | | 30 | frag. | Commune réfractaire sombre | | | 1 | | | 1 | |
| M | 147 | C | 8 | ANT | | | 30 | frag. | Commune réfractaire sombre | Anse | | | 1 | | 1 | |
| M | 147 | C | 9 | ANT | | | 30 | frag. | Commune réfractaire sombre | Panses | | | | 14 | 14 | |
| M | 147 | C | 10 | ANT | | | 30 | frag. | Commune claire | Cruches | | | 1 | 12 | 13 | |
| M | 147 | C | 11 | ANT | | | 30 | frag. | Amphore | Panses de Gauloises 1 et 4 | | | | 24 | 24 | |
| M | 148 | C | 1 | ANT | | | 30 | frag. | Sigillée Gaule du sud | Drag. 33 | 1 | | | | 1 | 1 |
| M | 148 | C | 2 | ANT | | | 30 | frag. | Sigillée Gaule du sud | Drag. 33 | 1 | | | | 1 | 1 |
| M | 148 | C | 3 | ANT | | | 30 | frag. | Sigillée Gaule du sud | Drag. 24/25 | | 1 | | | 1 | |
| M | 148 | C | 4 | ANT | | | 30 | frag. | Sigillée Gaule du sud | Ritt. 1 | 1 | | | | 1 | 1 |
| M | 148 | C | 5 | ANT | | | 30 | frag. | Sigillée Gaule du sud | Drag. 15/17 | | | | 1 | 1 | |
| M | 148 | C | 6 | ANT | | | 30 | frag. | Sigillée Gaule du sud | Drag. 29 | | | | 2 | 2 | |
| M | 148 | C | 7 | ANT | | | 30 | frag. | Sigillée Gaule du sud | Panses | | | | 4 | 4 | |
| M | 148 | C | 8 | ANT | | | 30 | frag. | Sigillée Gaule du centre | Drag. 29, panses décorées, phase 3 | | | | 3 | 3 | |
| M | 148 | C | 9 | ANT | | 32 | 30 | frag. | Paroi fine engobée lyonnaise | Bertrand 16.2.2 | 1 | 1 | | 4 | 6 | 1 |
| M | 148 | C | 10 | ANT | | | 30 | frag. | Paroi fine engobée lyonnaise | Bertrand 16.1.4 g-dépressions/l brun | 1 | 1 | | 1 | 3 | 1 |
| M | 148 | C | 11 | ANT | | | 30 | frag. | Paroi fine engobée lyonnaise | Bertrand 16 g-dépression/l brun | | | | 2 | 2 | |
| M | 148 | C | 12 | ANT | | | 30 | frag. | Paroi fine engobée lyonnaise | Bertrand 16.2.2, traitement de surface inconnu | 1 | | | | 1 | 1 |
| M | 148 | C | 13 | ANT | | | 30 | frag. | Paroi fine engobée lyonnaise | Bertrand 32 l/l rouge | 1 | | | | 1 | 1 |
| M | 148 | C | 14 | ANT | | | 30 | frag. | Paroi fine engobée lyonnaise | Bertrand 16.1.5 g/l brun roux | 2 | 1 | | 13 | 16 | 1 |

| 22, rue Jarente 69002 Lyon nº 69382 2211956 | | | | | | | | | SAS Le Grand Rey, 51, avenue Jean Jaurès 69007 Lyon - AS17 | | Mobilier céramique | | | | | |
|---|---|---|---|---|---|---|---|---|---|---|---|---|---|---|---|---|
| N° identifiant | | | | Chro | Ctxt | Pl. | Carton | État | Production | Description | Comptages | | | | | |
| M | us | Sp | nº inv | | | | | | | | B | F | A | P | NR | NMI |
| M | 148 | C | 15 | ANT | | | 30 | frag. | Paroi fine engobée lyonnaise | Bertrand 20 | | | | 1 | 1 | |
| M | 148 | C | 16 | ANT | | | 30 | frag. | Paroi fine engobée | Hispanique ? | | 1 | | | 1 | |
| M | 148 | C | 17 | ANT | | | 30 | frag. | Vernis rouge-pompéien | Imitation gauloise de plat | 1 | | | | 1 | 1 |
| M | 148 | C | 18 | ANT | | | 30 | frag. | Commune réfractaire oxydée | Brûle-parfum à col côtelé, lèvre en marli ondulé, engobe micacé externe | 2 | | | | 2 | 1 |
| M | 148 | C | 19 | ANT | | | 30 | frag. | Commune réfractaire oxydée | Brûle-parfum | 1 | | | | 1 | 1 |
| M | 148 | C | 20 | ANT | | | 30 | frag. | Commune réfractaire oxydée | Pot à col côtelé | 1 | | | | 1 | 1 |
| M | 148 | C | 21 | ANT | | | 30 | frag. | Commune réfractaire oxydée | Marli | 2 | | | | 2 | 1 |
| M | 148 | C | 22 | ANT | | | 30 | frag. | Commune réfractaire oxydée | Couvercle | | 2 | | | 2 | |
| M | 148 | C | 23 | ANT | | | 30 | frag. | Commune réfractaire oxydée | Plat | | | | 1 | 1 | |
| M | 148 | C | 24 | ANT | | | 30 | frag. | Commune réfractaire oxydée | Jatte ? | | 1 | | 2 | 3 | |
| M | 148 | C | 25 | ANT | | | 30 | frag. | Commune réfractaire sombre | Pot à épaule carénée, gris | 1 | | | | 1 | 1 |
| M | 148 | C | 26 | ANT | | | 30 | frag. | Commune réfractaire sombre | Pot à épaule carénée, gris, charge de pigment rouge | 1 | | | | 1 | 1 |
| M | 148 | C | 27 | ANT | | | 30 | frag. | Commune réfractaire sombre | Pot à épaule carénée, gris | 1 | | | | 1 | 1 |
| M | 148 | C | 28 | ANT | | | 30 | frag. | Commune réfractaire sombre | Pot à col côtelé | 2 | | | 1 | 3 | 1 |
| M | 148 | C | 29 | ANT | | | 30 | frag. | Commune réfractaire sombre | Pot à col côtelé | 1 | | | | 1 | 1 |
| M | 148 | C | 30 | ANT | | | 30 | frag. | Commune réfractaire sombre | Pot à col côtelé | 1 | | | | 1 | 1 |
| M | 148 | C | 31 | ANT | | | 30 | frag. | Commune réfractaire sombre | Pot à col côtelé | 1 | | | | 1 | 1 |
| M | 148 | C | 32 | ANT | | | 30 | frag. | Commune réfractaire sombre | Pot à col côtelé | 1 | | | | 1 | 1 |
| M | 148 | C | 33 | ANT | | | 30 | frag. | Commune réfractaire sombre | Pot à col côtelé | 1 | | | | 1 | 1 |
| M | 148 | C | 34 | ANT | | | 30 | frag. | Commune réfractaire sombre | Pot à col côtelé | 1 | | | | 1 | 1 |
| M | 148 | C | 35 | ANT | | | 30 | frag. | Commune réfractaire sombre | Pot à col côtelé | 1 | | | | 1 | 1 |
| M | 148 | C | 36 | ANT | | | 30 | frag. | Commune réfractaire sombre | Pot | 2 | | | | 2 | 2 |
| M | 148 | C | 37 | ANT | | | 30 | frag. | Commune réfractaire sombre | Pot à côtes faiblement apparentes | 1 | | | | 1 | 1 |
| M | 148 | C | 38 | ANT | | 33 | 30 | frag. | Commune réfractaire sombre | Plat à lèvre rectangulaire | 3 | 1 | | | 4 | 1 |
| M | 148 | C | 39 | ANT | | | 30 | frag. | Commune réfractaire sombre | *Patina* à poignée attachée en pied de poule | 1 | | | | 1 | 1 |
| M | 148 | C | 40 | ANT | | | 30 | frag. | Commune réfractaire sombre | Jatte grise | 1 | | | | 1 | 1 |
| M | 148 | C | 41 | ANT | | | 30 | frag. | Commune réfractaire sombre | Couvercle | 2 | 1 | | | 3 | 2 |

| 22, rue Jarente 69002 Lyon nº 69382 2211956 | | | | | | | | | SAS Le Grand Rey, 51, avenue Jean Jaurès 69007 Lyon - AS17 | | Mobilier céramique | | | | | |
|---|---|---|---|---|---|---|---|---|---|---|---|---|---|---|---|---|
| N° identifiant | | | | Chro | Ctxt | Pl. | Carton | État | Production | Description | Comptages | | | | | |
| M | us | Sp | nº inv | | | | | | | | B | F | A | P | NR | NMI |
| M | 148 | C | 42 | ANT | | | 30 | frag. | Commune réfractaire sombre | Pots | | 5 | | | 5 | |
| M | 148 | C | 43 | ANT | | | 30 | frag. | Commune réfractaire sombre | Bouilloire à pâte kaolinitique | 1 | | | 6 | 7 | 1 |
| M | 148 | C | 44 | ANT | | | 30 | frag. | Commune réfractaire sombre | Panses | | | | 74 | 74 | |
| M | 148 | C | 45 | ANT | | | 30 | frag. | Commune claire | Mortier | | 1 | | | 1 | |
| M | 148 | C | 46 | ANT | | | 30 | frag. | Commune claire | Cruches, pieds annulaires | | 5 | 2 | 42 | 49 | 5 |
| M | 148 | C | 47 | ANT | | | 30 | frag. | Commune claire | Cruche à pâte grossière | | | 3 | 5 | 8 | |
| M | 148 | C | 48 | ANT | | | 30 | frag. | Amphore | Gauloise 1 kaolinitique | 1 | | 2 | 7 | 10 | 1 |
| M | 148 | C | 49 | ANT | | | 30 | frag. | Amphore | Gauloise 4 | 1 | | 1 | | 2 | 1 |
| M | 148 | C | 50 | ANT | | | 30 | frag. | Amphore | Dressel 20 | | | 1 | | 1 | |
| M | 148 | C | 51 | ANT | | | 30 | frag. | Amphore | Panses (Gauloise 4 surtout) | | | | 116 | 116 | |
| M | 148 | C | 52 | ANT | | | 67 | frag. | Lampe | Pâte calcaire engobée, Loeschcke Ic, chameau de profil | 1 | 3 | | 10 | 14 | 1 |
| M | 148 | C | 53 | ANT | | | 67 | frag. | Lampe | Pâte calcaire engobée, bandeau rainuré | 1 | | | | 1 | 1 |
| M | 149 | C | 1 | ANT | | | 31 | frag. | Sigillée Gaule du sud | Drag. 15/17b | 1 | | | | 1 | 1 |
| M | 149 | C | 2 | ANT | | | 31 | frag. | Sigillée Gaule du sud | Drag. 18/31 | 2 | | | | 2 | 2 |
| M | 149 | C | 3 | ANT | | | 31 | frag. | Sigillée Gaule du sud | Drag. 33a | 1 | | | | 1 | 1 |
| M | 149 | C | 4 | ANT | | | 31 | frag. | Sigillée Gaule du sud | Ritt. 12b | 1 | | | | 1 | 1 |
| M | 149 | C | 5 | ANT | | | 31 | frag. | Sigillée Gaule du sud | Drag. 27 | | | | 1 | 1 | |
| M | 149 | C | 6 | ANT | | | 31 | frag. | Sigillée Gaule du sud | Pied annulaire bol | | 1 | | 3 | 4 | |
| M | 149 | C | 7 | ANT | | | 31 | frag. | Sigillée Gaule du sud | Drag. 29b | 1 | | | | 1 | 1 |
| M | 149 | C | 8 | ANT | | | 31 | frag. | Sigillée Gaule du sud | Drag. 29b | 1 | | | | 1 | 1 |
| M | 149 | C | 9 | ANT | | 32 | 31 | frag. | Sigillée Gaule du centre | Drag. 29b, phase 3 | 3 | 1 | | 2 | 6 | 1 |
| M | 149 | C | 10 | ANT | | | 31 | frag. | Paroi fine engobée lyonnaise | Bertrand 24 | | 2 | | | 2 | |
| M | 149 | C | 11 | ANT | | | 31 | frag. | Paroi fine engobée lyonnaise | Anse | | | 1 | | 1 | |
| M | 149 | C | 12 | ANT | | | 31 | frag. | Paroi fine engobée lyonnaise | Bertrand 16 g/l | | | | 2 | 2 | |
| M | 149 | C | 13 | ANT | | | 31 | frag. | Paroi fine engobée lyonnaise | Bertrand 20 ? | | | | 1 | 1 | |
| M | 149 | C | 14 | ANT | | | 31 | frag. | Commune réfractaire oxydée | Plat à paroi fine | 1 | 2 | | | 3 | 1 |
| M | 149 | C | 15 | ANT | | | 31 | frag. | Commune réfractaire oxydée | Couvercle | | 1 | | | 1 | |
| M | 149 | C | 16 | ANT | | | 31 | frag. | Commune réfractaire oxydée | Bouilloire | | | | 1 | 1 | |

| 22, rue Jarente 69002 Lyon n° 69382 2211956 | | | | | | | | | SAS Le Grand Rey, 51, avenue Jean Jaurès 69007 Lyon - AS17 | | Mobilier céramique | | | | | |
|---|---|---|---|---|---|---|---|---|---|---|---|---|---|---|---|---|
| N° identifiant | | | | Chro | Ctxt | Pl. | Carton | État | Production | Description | Comptages | | | | | |
| M | us | Sp | n° inv | | | | | | | | B | F | A | P | NR | NMI |
| M | 149 | C | 17 | ANT | | | 31 | frag. | Commune réfractaire oxydée | Panses | | | | 3 | 3 | |
| M | 149 | C | 18 | ANT | | 33 | 31 | frag. | Commune réfractaire sombre | Pot à épaule carénée, prises latérales, décor lissé | 5 | | | 8 | 13 | 1 |
| M | 149 | C | 19 | ANT | | | 31 | frag. | Commune réfractaire sombre | Pot à épaule carénée | 3 | | | | 3 | 3 |
| M | 149 | C | 20 | ANT | | | 31 | frag. | Commune réfractaire sombre | Pot à épaule moulurée | 1 | | | 3 | 4 | 1 |
| M | 149 | C | 21 | ANT | | | 31 | frag. | Commune réfractaire sombre | Pot à col côtelé | 1 | | | | 1 | 1 |
| M | 149 | C | 22 | ANT | | | 31 | frag. | Commune réfractaire sombre | Plat à bord épais | 1 | | | | 1 | 1 |
| M | 149 | C | 23 | ANT | | | 31 | frag. | Commune réfractaire sombre | Couvercle | 1 | | | | 1 | 1 |
| M | 149 | C | 24 | ANT | | | 31 | frag. | Commune réfractaire sombre | Bouilloire | | | | 2 | 2 | |
| M | 149 | C | 25 | ANT | | | 31 | frag. | Commune réfractaire sombre | Pots | | 6 | | 20 | 26 | |
| M | 149 | C | 26 | ANT | | | 31 | frag. | Commune claire | Pot à lèvre à gorge | 1 | | | | 1 | 1 |
| M | 149 | C | 27 | ANT | | | 31 | frag. | Commune claire | Pot à lèvre triangulaire | 1 | | | | 1 | 1 |
| M | 149 | C | 28 | ANT | | | 31 | frag. | Commune claire | Cruches | | 2 | 3 | 34 | 39 | |
| M | 149 | C | 29 | ANT | | | 31 | frag. | Amphore | Gauloise 1 typologie SEXARFRO | 1 | | | | 1 | 1 |
| M | 149 | C | 30 | ANT | | 35 | 31 | frag. | Amphore | Gauloise 4 estampille [CABRUSI] | 1 | | | | 1 | 1 |
| M | 149 | C | 31 | ANT | | | 31 | frag. | Amphore | Gauloise 1 kaolinitique | | 1 | 2 | 29 | 32 | |
| M | 149 | C | 32 | ANT | | | 31 | frag. | Amphore | Gauloise 4 | 1 | | 2 | | 3 | 1 |
| M | 149 | C | 33 | ANT | | | 31 | frag. | Amphore | Panses | | | | 76 | 76 | |
| M | 150 | C | 1 | ANT | | | 31 | frag. | Sigillée Gaule du sud | Drag. 24/25 | 1 | | | | 1 | 1 |
| M | 150 | C | 2 | ANT | | | 31 | frag. | Sigillée Gaule du sud | Drag. 33a | | | | 1 | 1 | |
| M | 150 | C | 3 | ANT | | | 31 | frag. | Sigillée Gaule du sud | Drag. 29 | | | | 1 | 1 | |
| M | 150 | C | 4 | ANT | | | 31 | frag. | Sigillée Gaule du sud | Drag. 18 | 3 | | | | 3 | 3 |
| M | 150 | C | 5 | ANT | | 32 | 31 | frag. | Sigillée Gaule du sud | Drag. 4/22 | 1 | | | | 1 | 1 |
| M | 150 | C | 6 | ANT | | | 31 | frag. | Sigillée Gaule du sud | Panses | | | | 5 | 5 | |
| M | 150 | C | 7 | ANT | | | 31 | frag. | Paroi fine engobée lyonnaise | Panses lisses | | | | 4 | 4 | |
| M | 150 | C | 8 | ANT | | | 31 | frag. | Commune réfractaire oxydée | Mortier à collerette | 1 | | | | 1 | 1 |
| M | 150 | C | 9 | ANT | | | 31 | frag. | Commune réfractaire oxydée | Panses | | | | 2 | 2 | |
| M | 150 | C | 10 | ANT | | | 31 | frag. | Commune réfractaire sombre | Grand pot à col côtelé, gris | 1 | | | | 1 | 1 |
| M | 150 | C | 11 | ANT | | | 31 | frag. | Commune réfractaire sombre | Pot à col côtelé, noir | 1 | | | | 1 | 1 |

| 22, rue Jarente 69002 Lyon n° 69382 2211956 | | | | | | | | | SAS Le Grand Rey, 51, avenue Jean Jaurès 69007 Lyon - AS17 | | Mobilier céramique | | | | | |
|---|---|---|---|---|---|---|---|---|---|---|---|---|---|---|---|---|
| N° identifiant | | | | Chro | Ctxt | Pl. | Carton | État | Production | Description | Comptages | | | | | |
| M | us | Sp | n° inv | | | | | | | | B | F | A | P | NR | NMI |
| M | 150 | C | 12 | ANT | | | 31 | frag. | Commune réfractaire sombre | Pot à épaule carénée | 1 | | | | 1 | 1 |
| M | 150 | C | 13 | ANT | | | 31 | frag. | Commune réfractaire sombre | Petit plat à lèvre éversée | 1 | | | | 1 | 1 |
| M | 150 | C | 14 | ANT | | | 31 | frag. | Commune réfractaire sombre | Couvercle | 1 | | | | 1 | 1 |
| M | 150 | C | 15 | ANT | | | 31 | frag. | Commune réfractaire sombre | Fonds, panses | | 5 | | 49 | 54 | |
| M | 150 | C | 16 | ANT | | | 31 | frag. | Commune claire | Cruche engobée | | | | 3 | 3 | |
| M | 150 | C | 17 | ANT | | | 31 | frag. | Commune claire | Bord en corniche | 1 | | | | 1 | 1 |
| M | 150 | C | 18 | ANT | | | 31 | frag. | Commune claire | Pied annulaire | | 1 | | 64 | 65 | |
| M | 150 | C | 19 | ANT | | | 31 | frag. | Amphore | Gauloise 1 calcaire | 1 | | 1 | | 2 | 1 |
| M | 150 | C | 20 | ANT | | | 31 | frag. | Amphore | Gauloise 1 kaolinitique | | | 1 | 28 | 29 | |
| M | 150 | C | 21 | ANT | | | 31 | frag. | Amphore | Panses | | | | 51 | 51 | |
| M | 151 | C | 1 | ANT | | | 31 | frag. | Sigillée Gaule du sud | Service VeA | 1 | | | | 1 | 1 |
| M | 151 | C | 2 | ANT | | | 31 | frag. | Sigillée Gaule du sud | Drag. 15/17 | | 1 | | | 1 | |
| M | 151 | C | 3 | ANT | | | 31 | frag. | Sigillée Gaule du sud | Drag. 4/22 | | 1 | | | 1 | |
| M | 151 | C | 4 | ANT | | | 31 | frag. | Sigillée Gaule du sud | Panse | | | | 1 | 1 | |
| M | 151 | C | 5 | ANT | | | 31 | frag. | Sigillée Gaule du sud | Forme fermée Déch. 67 ? | | | | 1 | 1 | |
| M | 151 | C | 6 | ANT | | | 31 | frag. | Sigillée Gaule du sud | Forme fermée *atramentarium* ? | | | | 1 | 1 | |
| M | 151 | C | 7 | ANT | | | 31 | frag. | Sigillée Gaule du centre | Drag. 18, phase 3 | 1 | | | | 1 | 1 |
| M | 151 | C | 8 | ANT | | | 31 | frag. | Paroi fine engobée lyonnaise | Bertrand 16 g/l roux | | | | 1 | 1 | |
| M | 151 | C | 9 | ANT | | | 31 | frag. | Vernis rouge-pompéien | Couvercle, gaulois | 1 | | | | 1 | 1 |
| M | 151 | C | 10 | ANT | | | 31 | frag. | Commune réfractaire sombre | Marmite Haltern 56 | 1 | | | | 1 | 1 |
| M | 151 | C | 11 | ANT | | | 31 | frag. | Commune réfractaire sombre | Plat à bord droit | 1 | | | | 1 | 1 |
| M | 151 | C | 12 | ANT | | | 31 | frag. | Commune réfractaire sombre | Pot à godron | | | | 1 | 1 | |
| M | 151 | C | 13 | ANT | | | 31 | frag. | Commune réfractaire sombre | Panses | | | | 8 | 8 | |
| M | 151 | C | 14 | ANT | | | 31 | frag. | Commune claire | Mortier Haltern 60 (bec verseur) | 1 | | | 1 | 2 | 1 |
| M | 151 | C | 15 | ANT | | | 31 | frag. | Commune claire | Cruches | | | | 11 | 11 | |
| M | 151 | C | 16 | ANT | | | 31 | frag. | Amphore | Dressel 20 | 1 | | | | 1 | 1 |
| M | 151 | C | 17 | ANT | | | 31 | frag. | Amphore | Gauloise 1 kaolinitique | | | | 8 | 8 | |
| M | 151 | C | 18 | ANT | | | 31 | frag. | Amphore | Panses | | | | 16 | 16 | |

| 22, rue Jarente 69002 Lyon nº 69382 2211956 | | | | | | | | | SAS Le Grand Rey, 51, avenue Jean Jaurès 69007 Lyon - AS17 | | Mobilier céramique | | | | | |
|---|---|---|---|---|---|---|---|---|---|---|---|---|---|---|---|---|
| N° identifiant | | | | Chro | Ctxt | Pl. | Carton | État | Production | Description | Comptages | | | | | |
| M | us | Sp | nº inv | | | | | | | | B | F | A | P | NR | NMI |
| M | 153 | C | 1 | ANT | | | 29 | frag. | Sigillée Gaule du sud | Rit. 8 | 1 | | | | 1 | 1 |
| M | 153 | C | 2 | ANT | | | 29 | frag. | Sigillée Gaule du sud | Drag. 30 | | | | 1 | 1 | |
| M | 153 | C | 3 | ANT | | | 29 | frag. | Sigillée Gaule du sud | Drag. 35/36 à feuille d'eau | 2 | | | | 2 | 1 |
| M | 153 | C | 4 | ANT | | | 29 | frag. | Sigillée Gaule du sud | Drag. 18 | 2 | | | 2 | 4 | 2 |
| M | 153 | C | 5 | ANT | | | 29 | frag. | Sigillée Gaule du sud | Drag. 29 | | | | 2 | 2 | |
| M | 153 | C | 6 | ANT | | | 29 | frag. | Sigillée Gaule du sud | Eléments | | 4 | | 2 | 6 | |
| M | 153 | C | 7 | ANT | | | 29 | frag. | Paroi fine engobée lyonnaise | Bertrand 16 g/l | | | | 1 | 1 | |
| M | 153 | C | 8 | ANT | | | 29 | frag. | Paroi fine engobée lyonnaise | Bertrand 16 guilloché/l | | | | 1 | 1 | |
| M | 153 | C | 9 | ANT | | | 29 | frag. | Commune réfractaire oxydée | Panse | | | | 1 | 1 | |
| M | 153 | C | 10 | ANT | | | 29 | frag. | Commune réfractaire sombre | Bouilloire | | | 2 | 1 | 3 | |
| M | 153 | C | 11 | ANT | | | 29 | frag. | Commune réfractaire sombre | Couvercle | 1 | | | | 1 | 1 |
| M | 153 | C | 12 | ANT | | | 29 | frag. | Commune réfractaire sombre | Eléments | | 3 | | 17 | 20 | |
| M | 153 | C | 13 | ANT | | | 29 | frag. | Commune claire | Cruche à col en corniche | 1 | | | | 1 | 1 |
| M | 153 | C | 14 | ANT | | | 29 | frag. | Commune claire | Eléments | | 3 | 1 | 29 | 33 | |
| M | 153 | C | 15 | ANT | | | 29 | frag. | Amphore | Gauloise 1 kaolinitique, estampillée [S.I.P] | 1 | | | 1 | 2 | 1 |
| M | 153 | C | 16 | ANT | | | 29 | frag. | Amphore | Gauloise 1 kaolinitique | | | 2 | 69 | 71 | |
| M | 153 | C | 17 | ANT | | | 29 | frag. | Amphore | Gauloise 1 à pâte calcaire | | 1 | | 21 | 22 | |
| M | 153 | C | 18 | ANT | | | 29 | frag. | Amphore | Haltern 70 similis ? | 1 | | 1 | | 2 | 1 |
| M | 153 | C | 19 | ANT | | | 29 | frag. | Amphore | Panses | | | | 30 | 30 | |
| M | 154 | C | 1 | ANT | | | 33/34 | frag. | Amphore | Panses Gauloise 1 à pâte kaolinitique | | | | 597 | 597 | |
| M | 154 | C | 2 | ANT | | | 33/34 | frag. | Amphore | Anses Gauloise 1 à pâte kaolinitique | | | 28 | | 28 | |
| M | 154 | C | 3 | ANT | | | 33/34 | frag. | Amphore | Panses Gauloise 1 à pâte calcaire | | | | 333 | 333 | |
| M | 154 | C | 4 | ANT | | 35 | 33/34 | frag. | Amphore | Gauloise 1, pâte calcaire (type SEXARFRO) | 1 | | | | 1 | 1 |
| M | 154 | C | 5 | ANT | | | 33/34 | frag. | Amphore | Gauloise 1 à pâte calcaire | 1 | | 3 | | 4 | 1 |
| M | 154 | C | 6 | ANT | | 35 | 33/34 | frag. | Amphore | Gauloise 1 à pâte calcaire | 1 | 4 | | 12 | 17 | 1 |
| M | 154 | C | 7 | ANT | | | 33/34 | frag. | Amphore | Dressel 20 panses | | | | 69 | 69 | |
| M | 154 | C | 8 | ANT | | | 33/34 | frag. | Amphore | Panses dont une Crétoise 4 | | | | 4 | 4 | |
| M | 154 | C | 9 | ANT | | 35 | 33/34 | frag. | Amphore | Dressel 20 | 1 | | | | 1 | 1 |

| 22, rue Jarente 69002 Lyon nº 69382 2211956 | | | | | | | | | SAS Le Grand Rey, 51, avenue Jean Jaurès 69007 Lyon - AS17 | | Mobilier céramique | | | | | |
|---|---|---|---|---|---|---|---|---|---|---|---|---|---|---|---|---|
| N° identifiant | | | | Chro | Ctxt | Pl. | Carton | État | Production | Description | Comptages | | | | | |
| M | us | Sp | nº inv | | | | | | | | B | F | A | P | NR | NMI |
| M | 154 | C | 10 | ANT | | 35 | 33/34 | frag. | Amphore | Dressel 20 | 1 | | | | 1 | 1 |
| M | 154 | C | 11 | ANT | | 35 | 33/34 | frag. | Amphore | Gauloise 1 à pâte kaolinitique, Ø 157, l 24, H 37 | 5 | | | | 5 | 1 |
| M | 154 | C | 12 | ANT | | 35 | 33/34 | frag. | Amphore | Gauloise 1 à pâte kaolinitique, Ø 158, l 26, H 38 | 4 | | | | 4 | 1 |
| M | 154 | C | 13 | ANT | | 35 | 33/34 | frag. | Amphore | Gauloise 1 à pâte kaolinitique, Ø 162, l 26, H 39 | 1 | | | | 1 | 1 |
| M | 154 | C | 14 | ANT | | 35 | 33/34 | frag. | Amphore | Gauloise 1 à pâte kaolinitique, Ø 159, l 23, H 29 | 4 | | | | 4 | 1 |
| M | 154 | C | 15 | ANT | | | 33/34 | frag. | Amphore | Gauloise 1 à pâte kaolinitique, l 26, H 34 | 2 | | | | 2 | 1 |
| M | 154 | C | 16 | ANT | | | 33/34 | frag. | Amphore | Gauloise 1 à pâte kaolinitique, l 26, H 39 | 1 | | | | 1 | 1 |
| M | 154 | C | 17 | ANT | | | 33/34 | frag. | Amphore | Gauloise 1 à pâte kaolinitique, l 26, H 36 | 1 | | | | 1 | 1 |
| M | 154 | C | 18 | ANT | | | 33/34 | frag. | Amphore | Gauloise 1 à pâte kaolinitique, l 27, H 38 | 1 | | | | 1 | 1 |
| M | 154 | C | 19 | ANT | | | 33/34 | frag. | Amphore | Gauloise 1 à pâte kaolinitique, l 24, H 35 | 1 | | | | 1 | 1 |
| M | 154 | C | 20 | ANT | | | 33/34 | frag. | Amphore | Gauloise 1 à pâte kaolinitique, l 24, H 38 | 1 | | | | 1 | 1 |
| M | 154 | C | 21 | ANT | | | 33/34 | frag. | Amphore | Gauloise 1 à pâte kaolinitique, l 26, H 38 | 1 | | | | 1 | 1 |
| M | 154 | C | 22 | ANT | | 34 | 33/34 | frag. | Amphore | Pied annulaire Gauloise à pâte calcaire, Ø 156 | | 11 | | | 11 | |
| M | 154 | C | 23 | ANT | | | 33/34 | frag. | Amphore | Gauloise 1 à pâte kaolinitique, a31, H17 | | 2 | | | 2 | |
| M | 154 | C | 24 | ANT | | | 33/34 | frag. | Amphore | Gauloise 1 à pâte kaolinitique, a21, H19 | | 3 | | | 3 | |
| M | 154 | C | 25 | ANT | | | 33/34 | frag. | Amphore | Gauloise 1 à pâte kaolinitique, a 25, H 21 | | 1 | | | 1 | |
| M | 154 | C | 26 | ANT | | | 33/34 | frag. | Amphore | Gauloise 1 à pâte kaolinitique, a 21, H 18 | | 1 | | | 1 | |
| M | 154 | C | 27 | ANT | | | 33/34 | frag. | Amphore | Gauloise 1 à pâte kaolinitique, a 22, H 20 | | 1 | | | 1 | |
| M | 154 | C | 28 | ANT | | | 33/34 | frag. | Amphore | Gauloise 1 à pâte kaolinitique, a 27, H 18 | | 1 | | | 1 | |
| M | 154 | C | 29 | ANT | | | 33/34 | frag. | Amphore | Gauloise 1 à pâte kaolinitique, a 25, H 20 | | 1 | | | 1 | |
| M | 154 | C | 30 | ANT | | | 33/34 | frag. | Amphore | Gauloise 1 à pâte kaolinitique, a 26, H 25 | | 1 | | | 1 | |
| M | 154 | C | 31 | ANT | | | 33/34 | frag. | Amphore | Gauloise 1 à pâte kaolinitique, a 40, H 14 | | 1 | | | 1 | |
| M | 154 | C | 32 | ANT | | | 33/34 | frag. | Amphore | Gauloise 5 | 1 | | | | 1 | 1 |
| M | 154 | C | 33 | ANT | | | 33/34 | frag. | Amphore | Lyon 3A, bord roulé | 1 | | | | 1 | 1 |
| M | 154 | C | 34 | ANT | | | 33/34 | frag. | Amphore | Lyon 4A, Ø 118 | 1 | 3 | 2 | 5 | 11 | 1 |
| M | 154 | C | 35 | ANT | | | 33/34 | frag. | Amphore | Lyon, anse pseudo-bifide, épaule carénée | | | 3 | 1 | 4 | |
| M | 154 | C | 36 | ANT | | | 33/34 | frag. | Amphore | Gauloise | | 1 | | | 1 | |
| M | 154 | C | 37 | ANT | | | 32 | frag. | Sigillée Gaule du sud | Ritt. 8a | 1 | | | | 1 | 1 |

| 22, rue Jarente 69002 Lyon n° 69382 2211956 | | | | | | | | | SAS Le Grand Rey, 51, avenue Jean Jaurès 69007 Lyon - AS17 | | Mobilier céramique | | | | | |
|---|---|---|---|---|---|---|---|---|---|---|---|---|---|---|---|---|
| N° identifiant | | | | Chro | Ctxt | Pl. | Carton | État | Production | Description | Comptages | | | | | |
| M | us | Sp | n° inv | | | | | | | | B | F | A | P | NR | NMI |
| M | 154 | C | 38 | ANT | | | 32 | frag. | Sigillée Gaule du sud | Drag. 33 | 1 | | | | 1 | 1 |
| M | 154 | C | 39 | ANT | | | 32 | frag. | Sigillée Gaule du sud | Drag. 27 | 2 | | | 1 | 3 | 2 |
| M | 154 | C | 40 | ANT | | | 32 | frag. | Sigillée Gaule du sud | Drag. 24/25 | 1 | | | | 1 | 1 |
| M | 154 | C | 41 | ANT | | | 32 | frag. | Sigillée Gaule du sud | Drag. 15/17 | 1 | | | 1 | 2 | 1 |
| M | 154 | C | 42 | ANT | | | 32 | frag. | Sigillée Gaule du sud | Drag. 18 | 1 | 2 | | 2 | 5 | 1 |
| M | 154 | C | 43 | ANT | | | 32 | frag. | Sigillée Gaule du sud | Drag. 29b | 1 | | | | 1 | 1 |
| M | 154 | C | 44 | ANT | | | 32 | frag. | Sigillée Gaule du sud | Drag. 29 | | | | 2 | 2 | |
| M | 154 | C | 45 | ANT | | | 32 | frag. | Sigillée Gaule du sud | Ritt. 12b | 4 | | | | 4 | 2 |
| M | 154 | C | 46 | ANT | | | 32 | frag. | Sigillée Gaule du sud | Déch. 67, guillochis | | | | 1 | 1 | |
| M | 154 | C | 47 | ANT | | | 32 | frag. | Sigillée Gaule du sud | Déch. 67, décor moulé | | | | 1 | 1 | |
| M | 154 | C | 48 | ANT | | | 32 | frag. | Sigillée Gaule du sud | Vase à prise appliquée enroulée, Hermet 29 ? | 1 | | | | 1 | 1 |
| M | 154 | C | 49 | ANT | | | 32 | frag. | Sigillée Gaule du sud | Panses | | 2 | | 8 | 10 | |
| M | 154 | C | 50 | ANT | | | 32 | frag. | Sigillée Gaule du sud | Pied annulaire (Drag. 27 ?), estampille ]FNIGRI] | | 1 | | | 1 | 1 |
| M | 154 | C | 51 | ANT | | | 32 | frag. | Commune réfractaire oxydée | Four portatif | | 1 | | | 1 | 1 |
| M | 154 | C | 52 | ANT | | | 32 | frag. | Commune réfractaire sombre | Très gros pot | 1 | | | | 1 | 1 |
| M | 154 | C | 53 | ANT | | | 32 | frag. | Commune réfractaire sombre | Pots à col côtelé micacés | 4 | | | 4 | 8 | 4 |
| M | 154 | C | 54 | ANT | | | 32 | frag. | Commune réfractaire sombre | Pots à épaule carénée micacés | 5 | | | 1 | 6 | 5 |
| M | 154 | C | 55 | ANT | | | 32 | frag. | Commune réfractaire sombre | Pots | 3 | | | | 3 | 3 |
| M | 154 | C | 56 | ANT | | | 32 | frag. | Commune réfractaire sombre | Petite marmite à marli rectangulaire rainuré | 1 | | | 1 | 2 | 1 |
| M | 154 | C | 57 | ANT | | | 32 | frag. | Commune réfractaire sombre | Prise latérale de pot | | | 1 | | 1 | |
| M | 154 | C | 58 | ANT | | | 32 | frag. | Commune réfractaire sombre | Bouilloire | | | 1 | | 1 | |
| M | 154 | C | 59 | ANT | | | 32 | frag. | Commune réfractaire sombre | Couvercles | 4 | | | | 4 | 4 |
| M | 154 | C | 60 | ANT | | | 32 | frag. | Commune réfractaire sombre | Pots | | 5 | | 17 | 22 | |
| M | 154 | C | 61 | ANT | | | 32 | frag. | Paroi fine engobée lyonnaise | Bertrand 24 | 1 | 1 | | | 2 | 1 |
| M | 154 | C | 62 | ANT | | | 32 | frag. | Commune claire | Mortier Haltern 60 | 2 | | | 3 | 5 | 2 |
| M | 154 | C | 63 | ANT | | | 32 | frag. | Commune claire | Pot à provision, lèvre à gorge | 1 | | | | 1 | 1 |
| M | 154 | C | 64 | ANT | | | 32 | frag. | Commune claire | Cruche à lèvre en bourrelet | 1 | | | | 1 | 1 |
| M | 154 | C | 65 | ANT | | | 32 | frag. | Commune claire | Cruches | | | 3 | | 3 | |

| 22, rue Jarente 69002 Lyon nº 69382 2211956 | | | | | | | | | SAS Le Grand Rey, 51, avenue Jean Jaurès 69007 Lyon - AS17 | | Mobilier céramique | | | | | |
|---|---|---|---|---|---|---|---|---|---|---|---|---|---|---|---|---|
| N° identifiant | | | | Chro | Ctxt | Pl. | Carton | État | Production | Description | Comptages | | | | | |
| M | us | Sp | nº inv | | | | | | | | B | F | A | P | NR | NMI |
| M | 154 | C | 66 | ANT | | | 32 | frag. | Commune claire | Cruches, fond plat et annulaire | | 6 | | 41 | 47 | |
| M | 154 | C | 67 | ANT | | | 32 | frag. | Amphore | Opercules | 3 | | | | 3 | 2 |
| M | 154 | C | 68 | ANT | | | 67 | frag. | Lampe | pâte calcaire engobée, fragment bandeau/disque, rosace | 1 | | | | 1 | 1 |
| M | 155 | C | 1 | ANT | | 32 | 37 | frag. | Sigillée Gaule du sud | Drag. 19 | 1 | | | | 1 | 1 |
| M | 155 | C | 2 | ANT | | 32 | 37 | frag. | Sigillée Gaule du sud | Drag. 35/36 à feuille d'eau | 1 | | | 1 | 2 | 1 |
| M | 155 | C | 3 | ANT | | 32 | 37 | frag. | Sigillée Gaule du sud | Service A3 | 1 | | | | 1 | 1 |
| M | 155 | C | 4 | ANT | | 32 | 37 | frag. | Sigillée Gaule du sud | Drag. 24/25 estampille [OFPRIMI] | 1 | | | | 1 | 1 |
| M | 155 | C | 5 | ANT | | | 37 | frag. | Sigillée Gaule du sud | Drag. 24/25 | 1 | | | | 1 | 1 |
| M | 155 | C | 6 | ANT | | | 37 | frag. | Sigillée Gaule du sud | Drag. 27 | 2 | 1 | | | 3 | 2 |
| M | 155 | C | 7 | ANT | | 32 | 37 | frag. | Sigillée Gaule du sud | Drag. 33 | 1 | | | | 1 | 1 |
| M | 155 | C | 8 | ANT | | | 37 | frag. | Sigillée Gaule du sud | Drag. 18 | 4 | | | | 4 | 4 |
| M | 155 | C | 9 | ANT | | | 37 | frag. | Sigillée Gaule du sud | Drag. 15/17 | 4 | | | | 4 | 3 |
| M | 155 | C | 10 | ANT | | | 37 | frag. | Sigillée Gaule du sud | Drag. 4/22 | 1 | | | | 1 | 1 |
| M | 155 | C | 11 | ANT | | | 37 | frag. | Sigillée Gaule du sud | Drag. 29 | | | | 3 | 3 | |
| M | 155 | C | 12 | ANT | | | 37 | frag. | Sigillée Gaule du sud | Drag. 37 | | | | 2 | 2 | |
| M | 155 | C | 13 | ANT | | | 37 | frag. | Sigillée Gaule du sud | Anse appliquée | | | 1 | | 1 | |
| M | 155 | C | 14 | ANT | | | 37 | frag. | Sigillée Gaule du sud | Eléments | | 5 | | 7 | 12 | |
| M | 155 | C | 15 | ANT | | | 37 | frag. | Paroi fine engobée lyonnaise | Bertrand 16 g/l roux | | 1 | | | 1 | |
| M | 155 | C | 16 | ANT | | 32 | 37 | frag. | Sigillée de mode A | Coupe service A3, feuille d'eau sur tranche | 1 | | | | 1 | 1 |
| M | 155 | C | 17 | ANT | | | 37 | frag. | Commune réfractaire oxydée | Plat creux à marli, micacé | 1 | | | | 1 | 1 |
| M | 155 | C | 18 | ANT | | | 37 | frag. | Commune réfractaire sombre | Pots à col côtelé | 4 | | | | 4 | 4 |
| M | 155 | C | 19 | ANT | | | 37 | frag. | Commune réfractaire sombre | Pot à épaule carénée ou moulurée | 3 | | | | 3 | 3 |
| M | 155 | C | 20 | ANT | | | 37 | frag. | Commune réfractaire sombre | Marmite à lèvre en bourrelet | 1 | | | | 1 | 1 |
| M | 155 | C | 21 | ANT | | | 37 | frag. | Commune réfractaire sombre | Petite marmite à lèvre rectangulaire | 1 | | | | 1 | 1 |
| M | 155 | C | 22 | ANT | | | 37 | frag. | Commune claire | Mortier Haltern 60 pâte rosée | 2 | 1 | | | 3 | 1 |
| M | 155 | C | 23 | ANT | | | 37 | frag. | Commune claire | Mortier Haltern 60 fin, terres mêlées | 1 | | | | 1 | 1 |
| M | 155 | C | 24 | ANT | | | 37 | frag. | Commune claire | Mortier Haltern 60, bec verseur | 1 | | | | 1 | 1 |
| M | 155 | C | 25 | ANT | | | 37 | frag. | Commune claire | Mortier Haltern 60 | 1 | | | | 1 | 1 |

| 22, rue Jarente 69002 Lyon n° 69382 2211956 | | | | | | | | | SAS Le Grand Rey, 51, avenue Jean Jaurès 69007 Lyon - AS17 | | Mobilier céramique | | | | | |
|---|---|---|---|---|---|---|---|---|---|---|---|---|---|---|---|---|
| N° identifiant | | | | Chro | Ctxt | Pl. | Carton | État | Production | Description | Comptages | | | | | |
| M | us | Sp | n° inv | | | | | | | | B | F | A | P | NR | NMI |
| M | 155 | C | 26 | ANT | | | 37 | frag. | Commune claire | Mortier | | 1 | | | 1 | |
| M | 155 | C | 27 | ANT | | 34 | 37 | frag. | Commune claire | Cruche à lèvre triangulaire | 1 | | | | 1 | 1 |
| M | 155 | C | 28 | ANT | | | 37 | frag. | Commune claire | Cruche à lèvre en corniche | 1 | | | | 1 | 1 |
| M | 155 | C | 29 | ANT | | | 37 | frag. | Commune claire | Cruche à lèvre en corniche | 1 | | | | 1 | 1 |
| M | 155 | C | 30 | ANT | | | 37 | frag. | Commune claire | Eléments | | 5 | 2 | 4 | 11 | |
| M | 155 | C | 31 | ANT | | | 37 | frag. | Amphore | Gauloise 1 kaolinitique | 1 | 4 | 2 | 2 | 9 | 1 |
| M | 155 | C | 32 | ANT | | | 37 | frag. | Amphore | Gauloise 1 à pâte calcaire de type SEXARFRO | 1 | | | 3 | 4 | 1 |
| M | 155 | C | 33 | ANT | | | 37 | frag. | Amphore | Lyon 4 | | | 1 | | 1 | |
| M | 155 | C | 34 | ANT | | 35 | 37 | frag. | Amphore | Dressel 20 | 1 | | | | 1 | 1 |
| M | 155 | C | 35 | ANT | | 35 | 37 | frag. | Amphore | Dressel 20 | 1 | | | | 1 | 1 |
| M | 155 | C | 36 | ANT | | | 37 | frag. | Amphore | Dressel 20, petit module | 1 | | | | 1 | 1 |
| M | 155 | C | 37 | ANT | | | 37 | frag. | Amphore | Anse estampillée ]P.AT.V] | | | 1 | | 1 | |
| M | 155 | C | 38 | ANT | | 36 | 37 | frag. | Amphore | Haltern 70 similis ? | 1 | | | 2 | 3 | 1 |
| M | 155 | C | 39 | ANT | | | 37 | frag. | Amphore | Eléments | | | 1 | 3 | 4 | |
| M | 155 | C | 40 | ANT | | | 37 | frag. | Amphore | Opercule | 1 | | | | 1 | 1 |
| M | 157 | C | 1 | ANT | | | 37 | frag. | Paroi fine engobée lyonnaise | Bertrand 16 guilloché/g | | 1 | | | 1 | |
| M | 157 | C | 2 | ANT | | | 37 | frag. | Commune réfractaire oxydée | Panse | | | | 1 | 1 | |
| M | 157 | C | 3 | ANT | | | 37 | frag. | Commune réfractaire sombre | Panses | | | | 2 | 2 | |
| M | 157 | C | 4 | ANT | | | 37 | frag. | Amphore | Panses | | | | 9 | 9 | |
| M | 158 | C | 1 | ANT | | | 67 | frag. | Lampe | Pâte calcaire engobée, lion attaquant un cervidé, Loeschcke 1 ou 4 | 1 | | | | 1 | 1 |
| M | 158 | C | 2 | ANT | | | 67 | frag. | Lampe | Pâte calcaire engobée, couronne de *phalli* schématiques, Loeschcke 6, fragment de disque | 1 | | | | 1 | 1 |
| M | 158 | C | 3 | ANT | | | 67 | frag. | Lampe | Pâte calcaire engobée, fragment de disque lisse | | | | 1 | 1 | |
| M | 158 | C | 4 | ANT | | | 35 | frag. | Paroi fine engobée lyonnaise | Bertrand 16 guilloché/l | | 1 | | | 1 | |
| M | 158 | C | 5 | ANT | | | 35 | frag. | Paroi fine engobée lyonnaise | Bertrand 16 g/l | | | | 1 | 1 | |
| M | 158 | C | 6 | ANT | | 32 | 35 | frag. | Paroi fine engobée lyonnaise | Bertrand 31 l/l rose-orangé | 1 | | | | 1 | 1 |
| M | 158 | C | 7 | ANT | | | 35 | frag. | Paroi fine engobée lyonnaise | Gobelet caréné, mamelons | | | | 1 | 1 | |

| 22, rue Jarente 69002 Lyon n° 69382 2211956 | | | | | | | | | SAS Le Grand Rey, 51, avenue Jean Jaurès 69007 Lyon - AS17 | | Mobilier céramique | | | | | |
|---|---|---|---|---|---|---|---|---|---|---|---|---|---|---|---|---|
| N° identifiant | | | | Chro | Ctxt | Pl. | Carton | État | Production | Description | Comptages | | | | | |
| M | us | Sp | n° inv | | | | | | | | B | F | A | P | NR | NMI |
| M | 158 | C | 8 | ANT | | | 35 | frag. | Sigillée Gaule du sud | Drag. 18 | 5 | 1 | | | 6 | 5 |
| M | 158 | C | 9 | ANT | | | 35 | frag. | Sigillée Gaule du sud | Ritt. 9 | 1 | | | | 1 | 1 |
| M | 158 | C | 10 | ANT | | | 35 | frag. | Sigillée Gaule du sud | Drag. 33 | 1 | | | | 1 | 1 |
| M | 158 | C | 11 | ANT | | | 35 | frag. | Sigillée Gaule du sud | Drag. 24/25 | | | | 1 | 1 | |
| M | 158 | C | 12 | ANT | | | 35 | frag. | Sigillée Gaule du sud | Drag. 27 | 3 | | | 2 | 5 | 3 |
| M | 158 | C | 13 | ANT | | | 35 | frag. | Sigillée Gaule du sud | Ritt. 12 | 2 | | | | 2 | 2 |
| M | 158 | C | 14 | ANT | | | 35 | frag. | Sigillée Gaule du sud | Drag. 4/22 (un petit et un grand) | | 2 | | | 2 | |
| M | 158 | C | 15 | ANT | | | 35 | frag. | Sigillée Gaule du sud | Drag. 11 | 1 | | | | 1 | 1 |
| M | 158 | C | 16 | ANT | | | 35 | frag. | Sigillée Gaule du sud | Déchelette 67, décor moulé | | | | 1 | 1 | |
| M | 158 | C | 17 | ANT | | | 35 | frag. | Sigillée Gaule du sud | Drag. 29 | | | | 4 | 4 | |
| M | 158 | C | 18 | ANT | | 32 | 35 | frag. | Sigillée Gaule du sud | Ritt. 14a | 1 | | | | 1 | 1 |
| M | 158 | C | 19 | ANT | | 32 | 35 | frag. | Sigillée Gaule du sud | Drag. 15/17, estampille [GE][MANI.FI] Polak G21 60-75 AD | | 5 | | 12 | 17 | |
| M | 158 | C | 20 | ANT | | | 35 | frag. | Sigillée Gaule du sud | Drag. 15/17 | 1 | | | | 1 | 1 |
| M | 158 | C | 21 | ANT | | | 35 | frag. | Sigillée Gaule du sud | Drag. 15/17 | 1 | | | 1 | 2 | 1 |
| M | 158 | C | 22 | ANT | | | 35 | frag. | Sigillée Gaule du sud | Drag. 15/17c | 1 | | | | 1 | 1 |
| M | 158 | C | 23 | ANT | | | 35 | frag. | Sigillée Gaule du sud | Eléments | | 2 | | 5 | 7 | |
| M | 158 | C | 24 | ANT | | | 35 | frag. | Sigillée Gaule du centre | Drag. 18 brûlé | 1 | | | | 1 | 1 |
| M | 158 | C | 25 | ANT | | | 35 | frag. | Commune réfractaire oxydée | Pied annulaire | | 1 | | | 1 | |
| M | 158 | C | 26 | ANT | | | 35 | frag. | Commune réfractaire oxydée | Plat | | 1 | | | 1 | |
| M | 158 | C | 27 | ANT | | | 35 | frag. | Commune réfractaire oxydée | Panses | | | | 8 | 8 | |
| M | 158 | C | 28 | ANT | | | 35 | frag. | Commune réfractaire sombre | Pots à col côtelé | 3 | | | | 3 | 3 |
| M | 158 | C | 29 | ANT | | | 35 | frag. | Commune réfractaire sombre | Pots à épaule carénée | 6 | | | | 6 | 6 |
| M | 158 | C | 30 | ANT | | | 35 | frag. | Commune réfractaire sombre | Pot à épaule moulurée | 1 | | | | 1 | 1 |
| M | 158 | C | 31 | ANT | | | 35 | frag. | Commune réfractaire sombre | Couvercle | 1 | | | | 1 | 1 |
| M | 158 | C | 32 | ANT | | | 35 | frag. | Commune réfractaire sombre | Eléments | | 2 | 1 | 66 | 69 | |
| M | 158 | C | 34 | ANT | | | 35 | frag. | Commune claire | Mortier Haltern 60 | 1 | 1 | | 3 | 5 | 1 |
| M | 158 | C | 35 | ANT | | | 35 | frag. | Commune claire | Mortier Haltern 60 (petit module) | 1 | | | | 1 | 1 |
| M | 158 | C | 36 | ANT | | | 35 | frag. | Commune claire | Cruche à lèvre en corniche, Ø 61 mm | 1 | | | | 1 | 1 |

| 22, rue Jarente 69002 Lyon nº 69382 2211956 | | | | | | | | | SAS Le Grand Rey, 51, avenue Jean Jaurès 69007 Lyon - AS17 | | Mobilier céramique | | | | | |
|---|---|---|---|---|---|---|---|---|---|---|---|---|---|---|---|---|
| N° identifiant | | | | Chro | Ctxt | Pl. | Carton | État | Production | Description | Comptages | | | | | |
| M | us | Sp | nº inv | | | | | | | | B | F | A | P | NR | NMI |
| M | 158 | C | 37 | ANT | | | 35 | frag. | Commune claire | Cruche à lèvre en corniche, Ø 47 mm | 1 | | | | 1 | 1 |
| M | 158 | C | 38 | ANT | | | 35 | frag. | Commune claire | Cruche à lèvre triangulaire | 1 | | | | 1 | 1 |
| M | 158 | C | 39 | ANT | | | 35 | frag. | Commune claire | Pot à lèvre à gorge | 2 | | | | 2 | 1 |
| M | 158 | C | 40 | ANT | | | 35 | frag. | Commune claire | Eléments | | 7 | 1 | | 8 | |
| M | 158 | C | 41 | ANT | | | 35 | frag. | Commune claire | Panses | | | | 85 | 85 | |
| M | 158 | C | 42 | ANT | | 34 | 36 | frag. | Amphore | Lyon 4a | 4 | | | 31 | 35 | 1 |
| M | 158 | C | 43 | ANT | | 34 | 36 | frag. | Amphore | Camulodunum 189 | 1 | | | | 1 | 1 |
| M | 158 | C | 44 | ANT | | | 36 | frag. | Amphore | Gauloise 1 pâte calcaire | 2 | 1 | | 1 | 4 | 1 |
| M | 158 | C | 45 | ANT | | | 36 | frag. | Amphore | Gauloise 1 pâte kaolinitique | 1 | | | | 1 | 1 |
| M | 158 | C | 46 | ANT | | | 36 | frag. | Amphore | Gauloise 1 pâte kaolinitique | 1 | | | | 1 | 1 |
| M | 158 | C | 47 | ANT | | | 36 | frag. | Amphore | Gauloise 1 pâte kaolinitique | 1 | | | | 1 | 1 |
| M | 158 | C | 48 | ANT | | | 36 | frag. | Amphore | Gauloise 1 pâte kaolinitique, Ø 168 mm, A 52, H 24 | | 1 | | | 1 | |
| M | 158 | C | 49 | ANT | | | 36 | frag. | Amphore | Gauloise 1 pâte kaolinitique, A 22, H 16 | | 6 | 1 | | 7 | |
| M | 158 | C | 50 | ANT | | | 36 | frag. | Amphore | Gauloise 1 pâte kaolinitique | | | | 46 | 46 | |
| M | 158 | C | 51 | ANT | | | 36 | frag. | Amphore | Dressel 20 | 2 | | | | 2 | 1 |
| M | 158 | C | 52 | ANT | | | 36 | frag. | Amphore | Dressel 20 | 2 | | | | 2 | 1 |
| M | 158 | C | 53 | ANT | | | 36 | frag. | Amphore | Dressel 20 | 1 | | 1 | 4 | 6 | 1 |
| M | 158 | C | 54 | ANT | | | 36 | frag. | Amphore | Haltern 70 de Bétique | | | 1 | | 1 | |
| M | 158 | C | 55 | ANT | | | 36 | frag. | Amphore | Lyon 3b | | | 1 | 1 | 2 | |
| M | 158 | C | 56 | ANT | | | 36 | frag. | Amphore | Gauloise 3 | 2 | | | | 2 | 1 |
| M | 158 | C | 57 | ANT | | | 36 | frag. | Amphore | Gauloise 3 | 1 | | | | 1 | 1 |
| M | 158 | C | 58 | ANT | | | 36 | frag. | Amphore | Gauloise 4 | 1 | | | | 1 | 1 |
| M | 158 | C | 59 | ANT | | | 36 | frag. | Amphore | Gauloise | | 1 | 3 | | 4 | |
| M | 158 | C | 60 | ANT | | | 36 | frag. | Amphore | Dressel 7/11 de Bétique | | | 1 | | 1 | |
| M | 158 | C | 61 | ANT | | | 36 | frag. | Amphore | Panses | | | | 83 | 83 | |
| M | 159 | C | 1 | ANT | | | 37 | frag. | Sigillée Gaule du sud | Drag. 18 | 1 | | | | 1 | 1 |
| M | 159 | C | 2 | ANT | | | 37 | frag. | Sigillée Gaule du sud | Drag. 15/17 | | | | 1 | 1 | |
| M | 159 | C | 3 | ANT | | | 37 | frag. | Sigillée Gaule du sud | Drag. 24/25 | 1 | | | | 1 | 1 |

| 22, rue Jarente 69002 Lyon n° 69382 2211956 | | | | | | | | | SAS Le Grand Rey, 51, avenue Jean Jaurès 69007 Lyon - AS17 | | Mobilier céramique | | | | | |
|---|---|---|---|---|---|---|---|---|---|---|---|---|---|---|---|---|
| N° identifiant | | | | Chro | Ctxt | Pl. | Carton | État | Production | Description | Comptages | | | | | |
| M | us | Sp | n° inv | | | | | | | | B | F | A | P | NR | NMI |
| M | 159 | C | 4 | ANT | | | 37 | frag. | Sigillée Gaule du sud | Drag. 29b | 1 | | | | 1 | 1 |
| M | 159 | C | 5 | ANT | | | 37 | frag. | Sigillée Gaule du sud | *Atramentarium* | 1 | | | | 1 | 1 |
| M | 159 | C | 6 | ANT | | | 37 | frag. | Sigillée Gaule du sud | Drag. 35/36 marbré | | | | 1 | 1 | |
| M | 159 | C | 7 | ANT | | | 37 | frag. | Paroi fine engobée lyonnaise | Bertrand 33 | 1 | | | | 1 | 1 |
| M | 159 | C | 8 | ANT | | | 37 | frag. | Commune claire engobée | Cruche | | | | 1 | 1 | |
| M | 159 | C | 9 | ANT | | | 37 | frag. | Commune réfractaire sombre | Bouilloire | 1 | | | | 1 | 1 |
| M | 159 | C | 10 | ANT | | | 37 | frag. | Commune réfractaire sombre | Pots | | 1 | | 4 | 5 | |
| M | 159 | C | 11 | ANT | | | 37 | frag. | Commune claire | Cruche à lèvre en corniche | 1 | | | | 1 | 1 |
| M | 159 | C | 12 | ANT | | | 37 | frag. | Commune claire | Cruche à lèvre en corniche (grand diamètre) | 1 | | | | 1 | 1 |
| M | 159 | C | 13 | ANT | | | 37 | frag. | Commune claire | Cruches | | | 3 | 14 | 17 | |
| M | 159 | C | 14 | ANT | | | 37 | frag. | Amphore | Dressel 20 | | | 1 | | 1 | |
| M | 159 | C | 15 | ANT | | | 37 | frag. | Amphore | Gauloise 5 | 1 | | | 2 | 3 | 1 |
| M | 159 | C | 16 | ANT | | | 37 | frag. | Amphore | Gauloise | | 1 | | | 1 | |
| M | 159 | C | 17 | ANT | | | 37 | frag. | Amphore | Panses | | | | 13 | 13 | |
| M | 165 | C | 1 | ANT | | | 38 | frag. | Sigillée Gaule du sud | Drag. 15/17 | 1 | | | | 1 | 1 |
| M | 165 | C | 2 | ANT | | | 38 | frag. | Sigillée Gaule du sud | Drag. 18 | 1 | | | 1 | 2 | 1 |
| M | 165 | C | 3 | ANT | | | 38 | frag. | Sigillée Gaule du sud | Drag. 35/36 feuilles d'eau | 1 | | | | 1 | 1 |
| M | 165 | C | 4 | ANT | | | 38 | frag. | Sigillée Gaule du sud | Drag. 24/25 | 1 | | | | 1 | 1 |
| M | 165 | C | 5 | ANT | | | 38 | frag. | Sigillée Gaule du sud | Drag. 27 | | | | 2 | 2 | |
| M | 165 | C | 6 | ANT | | | 38 | frag. | Sigillée Gaule du sud | Drag. 30 | | 1 | | | 1 | |
| M | 165 | C | 7 | ANT | | | 38 | frag. | Sigillée Gaule du sud | Drag. 37 | 2 | | | 1 | 3 | 2 |
| M | 165 | C | 8 | ANT | | | 38 | frag. | Sigillée Gaule du centre | Drag. 27, mode A | 1 | | | | 1 | 1 |
| M | 165 | C | 9 | ANT | | | 38 | frag. | Paroi fine engobée lyonnaise | Bertrand 16.1.3 ou 16.1.7 g/l | 1 | | | | 1 | 1 |
| M | 165 | C | 10 | ANT | | | 38 | frag. | Paroi fine engobée lyonnaise | Panses g/l | | | | 2 | 2 | |
| M | 165 | C | 11 | ANT | | | 38 | frag. | Vernis rouge-pompéien | Imitation gauloise, plat | 1 | | | | 1 | 1 |
| M | 165 | C | 12 | ANT | | | 38 | frag. | Commune réfractaire oxydée | Pot | 1 | | | | 1 | 1 |
| M | 165 | C | 13 | ANT | | | 38 | frag. | Commune réfractaire oxydée | Plat | | 1 | | | 1 | |
| M | 165 | C | 14 | ANT | | | 38 | frag. | Commune réfractaire oxydée | Grand pot cylindrique | | 2 | | 2 | 4 | |

| 22, rue Jarente 69002 Lyon nº 69382 2211956 | | | | | | | | | SAS Le Grand Rey, 51, avenue Jean Jaurès 69007 Lyon - AS17 | | Mobilier céramique | | | | | |
|---|---|---|---|---|---|---|---|---|---|---|---|---|---|---|---|---|
| N° identifiant | | | | Chro | Ctxt | Pl. | Carton | État | Production | Description | Comptages | | | | | |
| M | us | Sp | nº inv | | | | | | | | B | F | A | P | NR | NMI |
| M | 165 | C | 15 | ANT | | | 38 | frag. | Commune réfractaire sombre | Grand pot à col côtelé | 1 | | | | 1 | 1 |
| M | 165 | C | 16 | ANT | | | 38 | frag. | Commune réfractaire sombre | Pot à col côtelé | 1 | | | 1 | 2 | 1 |
| M | 165 | C | 17 | ANT | | | 38 | frag. | Commune réfractaire sombre | Pots à col côtelé | 3 | | | 1 | 4 | 3 |
| M | 165 | C | 18 | ANT | | | 38 | frag. | Commune réfractaire sombre | Bouilloire kaolinitique | | | 1 | 1 | 2 | |
| M | 165 | C | 19 | ANT | | | 38 | frag. | Commune réfractaire sombre | Pot | | 1 | | | 1 | |
| M | 165 | C | 20 | ANT | | | 38 | frag. | Commune réfractaire sombre | Couvercle, bouton perforé | | 1 | | | 1 | |
| M | 165 | C | 21 | ANT | | | 38 | frag. | Commune réfractaire sombre | Plat | | 1 | | | 1 | |
| M | 165 | C | 22 | ANT | | | 38 | frag. | Commune réfractaire sombre | Panses g/l | | | | 11 | 11 | |
| M | 165 | C | 23 | ANT | | | 38 | frag. | Commune claire | Cruche à col droit | 1 | | | | 1 | 1 |
| M | 165 | C | 24 | ANT | | | 38 | frag. | Commune claire | Pied annulaire | | 1 | 2 | 30 | 33 | |
| M | 165 | C | 25 | ANT | | | 38 | frag. | Amphore | Gauloise 5 | 1 | | | | 1 | 1 |
| M | 165 | C | 26 | ANT | | | 38 | frag. | Amphore | Haltern 70 | 2 | | | | 2 | 1 |
| M | 165 | C | 27 | ANT | | | 38 | frag. | Amphore | Gauloise 4 | | | 3 | | 3 | |
| M | 165 | C | 28 | ANT | | | 38 | frag. | Amphore | Gauloise | | | | 40 | 40 | |
| M | 165 | C | 29 | ANT | | | 38 | frag. | Amphore | Gauloise kaolinitique | | | | 18 | 18 | |
| M | 165 | C | 30 | ANT | | | 38 | frag. | Amphore | Bétique | | | | 17 | 17 | |
| M | 165 | C | 31 | ANT | | | 67 | frag. | Lampe | Pâte calcaire engobée, fragment bandeau/disque | 1 | | | | 1 | 1 |
| M | 165 | C | 32 | ANT | | | 67 | frag. | Lampe | Pâte calcaire engobée, bandeau lampe de firme | 1 | | | | 1 | 1 |
| M | 166 | C | 1 | ANT | | | 38 | frag. | Amphore | Panses gauloises | | | | 2 | 2 | |
| M | 168 | C | 1 | ANT | | | 38 | frag. | Commune réfractaire sombre | Panses | | | | 3 | 3 | |
| M | 168 | C | 2 | ANT | | | 38 | frag. | Commune claire | Panse | | | | 1 | 1 | |
| M | 168 | C | 3 | ANT | | | 38 | frag. | Amphore | Panses | | | | 7 | 7 | |
| M | 172 | C | 1 | ANT | | | 38 | frag. | Sigillée Gaule du sud | Déch. 67 | 1 | | | | 1 | 1 |
| M | 172 | C | 2 | ANT | | | 38 | frag. | Sigillée Gaule du sud | Drag. 4/22 | 1 | | | | 1 | 1 |
| M | 172 | C | 3 | ANT | | | 38 | frag. | Sigillée Gaule du sud | Drag. 29 | | | | 1 | 1 | |
| M | 172 | C | 4 | ANT | | | 38 | frag. | Sigillée Gaule du sud | Pied annulaire d'assiette | | 1 | | | 1 | |
| M | 172 | C | 5 | ANT | | | 38 | frag. | Paroi fine engobée lyonnaise | Bertrand 16 | 1 | | | | 1 | 1 |
| M | 172 | C | 6 | ANT | | | 38 | frag. | Paroi fine engobée lyonnaise | Bertrand 4/5 applique et écailles opposées/l | | | | 1 | 1 | |

| 22, rue Jarente 69002 Lyon nº 69382 2211956 | | | | | | | | | SAS Le Grand Rey, 51, avenue Jean Jaurès 69007 Lyon - AS17 | | Mobilier céramique | | | | | |
|---|---|---|---|---|---|---|---|---|---|---|---|---|---|---|---|---|
| N° identifiant | | | | Chro | Ctxt | Pl. | Carton | État | Production | Description | Comptages | | | | | |
| M | us | Sp | nº inv | | | | | | | | B | F | A | P | NR | NMI |
| M | 172 | C | 7 | ANT | | | 38 | frag. | Commune réfractaire sombre | Pot | 1 | | | | 1 | 1 |
| M | 172 | C | 8 | ANT | | | 38 | frag. | Commune réfractaire sombre | | 1 | | | | 1 | 1 |
| M | 172 | C | 9 | ANT | | | 38 | frag. | Commune claire | Panse | | | | 1 | 1 | |
| M | 172 | C | 10 | ANT | | | 38 | frag. | Amphore | Panses | | | | 4 | 4 | |
| M | 174 | C | 1 | ANT | | 32 | 39 | frag. | Sigillée Gaule du sud | Drag. 37 | 1 | | | | 1 | 1 |
| M | 174 | C | 2 | ANT | | 32 | 39 | frag. | Sigillée Gaule du sud | Drag. 30 | | | | 2 | 2 | |
| M | 174 | C | 3 | ANT | | | 39 | frag. | Sigillée Gaule du sud | Drag. 18 | 3 | | | 1 | 4 | 2 |
| M | 174 | C | 4 | ANT | | | 39 | frag. | Sigillée Gaule du sud | Drag. 24/25 | 1 | | | | 1 | 1 |
| M | 174 | C | 5 | ANT | | | 39 | frag. | Sigillée Gaule du sud | Drag. 33 | | | | 1 | 1 | |
| M | 174 | C | 6 | ANT | | | 39 | frag. | Sigillée Gaule du sud | Eléments | | 4 | | | 4 | |
| M | 174 | C | 7 | ANT | | | 39 | frag. | Paroi fine engobée lyonnaise | Bertrand 16 g/g mordoré | | 1 | | | 1 | |
| M | 174 | C | 8 | ANT | | | 39 | frag. | Commune réfractaire oxydée | Marmite à lèvre pendante | 1 | 1 | | 2 | 4 | 1 |
| M | 174 | C | 9 | ANT | | | 39 | frag. | Commune réfractaire sombre | Plat, lissage interne | 1 | | | | 1 | 1 |
| M | 174 | C | 10 | ANT | | | 39 | frag. | Commune réfractaire sombre | Plat, lissage interne | 1 | | | | 1 | 1 |
| M | 174 | C | 11 | ANT | | | 39 | frag. | Commune réfractaire sombre | Pot à col côtelé | 1 | | | | 1 | 1 |
| M | 174 | C | 12 | ANT | | | 39 | frag. | Commune réfractaire sombre | Pots à épaule caréné ou mouluré | 2 | | | 1 | 3 | 2 |
| M | 174 | C | 13 | ANT | | | 39 | frag. | Commune réfractaire sombre | Pot à épaule caréné et prise latérale | 1 | | | | 1 | 1 |
| M | 174 | C | 14 | ANT | | | 39 | frag. | Commune réfractaire sombre | Couvercle | 1 | | | | 1 | 1 |
| M | 174 | C | 15 | ANT | | | 39 | frag. | Commune réfractaire sombre | Pot | 1 | | | 12 | 13 | 1 |
| M | 174 | C | 16 | ANT | | | 39 | frag. | Commune claire | Pot à provision | 1 | | | | 1 | 1 |
| M | 174 | C | 17 | ANT | | | 39 | frag. | Commune claire | Cruche à col cylindrique | 1 | | | | 1 | 1 |
| M | 174 | C | 18 | ANT | | | 39 | frag. | Commune claire | Coupe ? | 1 | | | | 1 | 1 |
| M | 174 | C | 19 | ANT | | | 39 | frag. | Commune claire | Bol ? | | | | 23 | 23 | |
| M | 174 | C | 20 | ANT | | | 39 | frag. | Amphore | Gauloise 4 | 1 | | | | 1 | 1 |
| M | 174 | C | 21 | ANT | | | 39 | frag. | Amphore | Gauloise 1 kaolinitique | 1 | | | | 1 | 1 |
| M | 174 | C | 22 | ANT | | | 39 | frag. | Amphore | Gauloise 1 kaolinitique | | 1 | | | 1 | |
| M | 174 | C | 23 | ANT | | | 39 | frag. | Amphore | Gauloise 4 | | 1 | | | 1 | |
| M | 174 | C | 24 | ANT | | | 39 | frag. | Amphore | Gauloise 1 kaolinitique estampillée [CLAR] | | | | 1 | 1 | |

| 22, rue Jarente 69002 Lyon n° 69382 2211956 | | | | | | | | | SAS Le Grand Rey, 51, avenue Jean Jaurès 69007 Lyon - AS17 | | Mobilier céramique | | | | | |
|---|---|---|---|---|---|---|---|---|---|---|---|---|---|---|---|---|
| N° identifiant | | | | Chro | Ctxt | Pl. | Carton | État | Production | Description | Comptages | | | | | |
| M | us | Sp | n° inv | | | | | | | | B | F | A | P | NR | NMI |
| M | 174 | C | 25 | ANT | | | 39 | frag. | Amphore | Panses | | | | 97 | 97 | |
| M | 179 | C | 1 | ANT | | | 39 | frag. | Amphore | Dressel 20 type 2 | 1 | | | | 1 | 1 |
| M | 184 | C | 1 | ANT | | 38 | 43 | frag. | Amphore | Dressel 20 (Ø 146 mm) | 1 | | | | 1 | 1 |
| M | 184 | C | 2 | ANT | | 38 | 43 | frag. | Amphore | Dressel 20 (Ø 147 mm) | 1 | | | | 1 | 1 |
| M | 184 | C | 3 | ANT | | 40 | 43 | frag. | Amphore | Dressel 20, estampille [SATVRNINI] sur l'anse | | | 1 | | 1 | |
| M | 184 | C | 4 | ANT | | 40 | 43 | frag. | Amphore | Dressel 20, estampille [MAR] sur l'anse | | | 1 | | 1 | |
| M | 184 | C | 5 | ANT | | | 40 | frag. | Amphore | Gauloise 1, pâte kaolinitique, Ø 158 H 35 l 26 | 1 | | | | 1 | 1 |
| M | 184 | C | 6 | ANT | | 40 | 40 | frag. | Amphore | Gauloise 1, pâte kaolinitique, Ø 154 H 31 l 26 | 1 | | | | 1 | 1 |
| M | 184 | C | 7 | ANT | | | 40 | frag. | Amphore | Gauloise 1, pâte kaolinitique, Ø 154 H 38 l 25 | 1 | | | | 1 | 1 |
| M | 184 | C | 8 | ANT | | | 40 | frag. | Amphore | Gauloise 1, pâte kaolinitique, Ø 159 H 32 l 26 | 1 | | | | 1 | 1 |
| M | 184 | C | 9 | ANT | | | 40 | frag. | Amphore | Gauloise 1, pâte kaolinitique, Ø 156 H 36 l 23 | 1 | | | | 1 | 1 |
| M | 184 | C | 10 | ANT | | 40 | 40 | frag. | Amphore | Gauloise 1, pâte kaolinitique, Ø 158 H 37 l 25 | 1 | | | | 1 | 1 |
| M | 184 | C | 11 | ANT | | | 40 | frag. | Amphore | Gauloise 1, pâte kaolinitique, Ø 159 H 38 l 28 | 3 | | | 4 | 7 | 1 |
| M | 184 | C | 12 | ANT | | 40 | 40 | frag. | Amphore | Gauloise 1, pâte kaolinitique, Ø 158 H 35 l 33 | 3 | | | | 3 | 1 |
| M | 184 | C | 13 | ANT | | | 40 | frag. | Amphore | Gauloise 1, pâte calcaire, Ø 162 H 37 l 25 | 1 | | | | 1 | 1 |
| M | 184 | C | 14 | ANT | | | 40 | frag. | Amphore | Gauloise 1, pâte calcaire, Ø 146 H 40 l 24 | 1 | | | | 1 | 1 |
| M | 184 | C | 15 | ANT | | | 40 | frag. | Amphore | Gauloise 1, pâte calcaire, Ø 158 H 32 l 25 | 1 | | | 3 | 4 | 1 |
| M | 184 | C | 16 | ANT | | 40 | 40 | frag. | Amphore | Gauloise 1, pâte calcaire, Ø 134 H 25 l 27 | 1 | | | | 1 | 1 |
| M | 184 | C | 17 | ANT | | | 40 | frag. | Amphore | Gauloise 1, pâte calcaire, Ø 159 H 19 l 30 | 1 | | | | 1 | 1 |
| M | 184 | C | 18 | ANT | | 40 | 40 | frag. | Amphore | Gauloise 1, pâte calcaire, Ø 164 H 26 l 29 | 1 | | | | 1 | 1 |
| M | 184 | C | 19 | ANT | | 39 | 40 | frag. | Amphore | Gauloise 1, pâte calcaire, Ø 157 H 25 l 27 SEX.AR.FRO | 1 | | | | 1 | 1 |
| M | 184 | C | 20 | ANT | | 39 | 40 | frag. | Amphore | Gauloise 1, pâte calcaire, Ø 138 H 23 l 20<br>estampille [SEX.AR.FRO] sur le col | 1 | | 2 | | 3 | 1 |
| M | 184 | C | 21 | ANT | | 40 | | frag. | Amphore | Gauloise 7, Ø 163 | 3 | | 2 | 4 | 9 | 1 |
| M | 184 | C | 22 | ANT | | 41 | 41 | frag. | Amphore | Gauloise 4 | 1 | | | | 1 | 1 |
| M | 184 | C | 23 | ANT | | 40 | 41 | frag. | Amphore | Gauloise 3 | 4 | | 1 | 3 | 8 | 1 |
| M | 184 | C | 24 | ANT | | | 42 | frag. | Amphore | Gauloise | | | 1 | 6 | 7 | |
| M | 184 | C | 25 | ANT | | 39 | 42 | frag. | Amphore | Haltern 70 | 1 | | 1 | 4 | 6 | 1 |

| 22, rue Jarente 69002 Lyon nº 69382 2211956 | | | | | | | | | SAS Le Grand Rey, 51, avenue Jean Jaurès 69007 Lyon - AS17 | | Mobilier céramique | | | | | |
|---|---|---|---|---|---|---|---|---|---|---|---|---|---|---|---|---|
| N° identifiant | | | | Chro | Ctxt | Pl. | Carton | État | Production | Description | Comptages | | | | | |
| M | us | Sp | nº inv | | | | | | | | B | F | A | P | NR | NMI |
| M | 184 | C | 26 | ANT | | 39 | 42 | frag. | Amphore | Haltern 70 | 5 | | | 3 | 8 | 1 |
| M | 184 | C | 27 | ANT | | | 42 | frag. | Amphore | Haltern 70 | | | 1 | 12 | 13 | |
| M | 184 | C | 28 | ANT | | 39 | 43 | frag. | Amphore | Dressel 2/4, Lyon, engobe épais rouge, anse pseudo-bifide | 1 | | | 1 | 2 | 1 |
| M | 184 | C | 29 | ANT | | | 43 | frag. | Amphore | Anse de section circulaire (Orient ?) | | | 1 | | 1 | |
| M | 184 | C | 30 | ANT | | 38 | 43 | frag. | Amphore | Dressel 9, symbole incisés [/Δ] | 1 | | | | 1 | 1 |
| M | 184 | C | 31 | ANT | | 38 | 43 | frag. | Amphore | Lyon 3b | 1 | | | | 1 | 1 |
| M | 184 | C | 32 | ANT | | 38 | 43 | frag. | Amphore | Dressel 8 | 1 | | 3 | 11 | 15 | 1 |
| M | 184 | C | 33 | ANT | | 40 | 43 | frag. | Amphore | Amphorette à lèvre triangulaire | 1 | | | | 1 | 1 |
| M | 184 | C | 34 | ANT | | 41 | 43 | frag. | Amphore | Gauloise 4, tituli picti des deux côtés du col | 2 | | | 4 | 6 | 1 |
| M | 184 | C | 35 | ANT | | 38 | 43 | frag. | Amphore | Dressel 7/11 | | 1 | | | 1 | |
| M | 184 | C | 36 | ANT | | 39 | 43 | frag. | Amphore | Haltern 70 Bétique | | 1 | | | 1 | 1 |
| M | 184 | C | 37 | ANT | | 39 | 43 | frag. | Amphore | Haltern 70 Bétique | | 1 | | | 1 | 1 |
| M | 184 | C | 38 | ANT | | 39 | 43 | frag. | Amphore | Haltern 70 Bétique | | 1 | | | 1 | 1 |
| M | 184 | C | 39 | ANT | | 39 | 43 | frag. | Amphore | Haltern 70 Bétique | | 1 | | | 1 | 1 |
| M | 184 | C | 40 | ANT | | | 43 | frag. | Amphore | Haltern 70 Bétique, marque (trait simple) | | 1 | | | 1 | 1 |
| M | 184 | C | 41 | ANT | | | 43 | frag. | Amphore | Haltern 70 Bétique | | 1 | | | 1 | 1 |
| M | 184 | C | 42 | ANT | | | 43 | frag. | Amphore | Haltern 70 Bétique | | 1 | | | 1 | 1 |
| M | 184 | C | 43 | ANT | | | 43 | frag. | Amphore | Haltern 70 Bétique | | 1 | | | 1 | 1 |
| M | 184 | C | 44 | ANT | | | 43 | frag. | Amphore | Haltern 70 Bétique | | 1 | | | 1 | 1 |
| M | 184 | C | 45 | ANT | | | 43 | frag. | Amphore | Haltern 70 Bétique | | 1 | | | 1 | 1 |
| M | 184 | C | 46 | ANT | | | 43 | frag. | Amphore | Haltern 70 similis ? | | 1 | | | 1 | 1 |
| M | 184 | C | 47 | ANT | | | 43 | frag. | Amphore | Pilon tronqué | | 1 | | | 1 | |
| M | 184 | C | 48 | ANT | | | 41 | frag. | Amphore | Gauloise | | | | 2 | 2 | |
| M | 184 | C | 49 | ANT | | | 40 | frag. | Commune réfractaire sombre | Bouilloire à bec tréflé | 1 | | | | 1 | 1 |
| M | 184 | C | 50 | ANT | | | 40 | frag. | Sigillée Gaule du sud | Drag. 18 ? | | | | 1 | 1 | |
| M | 184 | C | 51 | ANT | | | 40 | frag. | Sigillée Gaule du centre | Drag. 27, phase 4 | | 1 | | | 1 | |
| M | 187 | C | 1 | ANT | | | 39 | frag. | Commune réfractaire sombre | Plat collant avec M94C6 (tessons basculés) | | | | | | |
| M | 187 | C | 2 | ANT | | | 39 | frag. | Commune réfractaire sombre | Plat | 2 | | | | 2 | 1 |

| 22, rue Jarente 69002 Lyon n° 69382 2211956 | | | | | | | | | SAS Le Grand Rey, 51, avenue Jean Jaurès 69007 Lyon - AS17 | | Mobilier céramique | | | | | |
|---|---|---|---|---|---|---|---|---|---|---|---|---|---|---|---|---|
| N° identifiant | | | | Chro | Ctxt | Pl. | Carton | État | Production | Description | Comptages | | | | | |
| M | us | Sp | n° inv | | | | | | | | B | F | A | P | NR | NMI |
| M | 187 | C | 3 | ANT | | | 39 | frag. | Commune réfractaire sombre | Pot à épaule caréné | 2 | | | | 2 | 1 |
| M | 187 | C | 4 | ANT | | | 39 | frag. | Commune réfractaire sombre | Pots | 3 | | | | 3 | 2 |
| M | 187 | C | 5 | ANT | | | 39 | frag. | Commune réfractaire sombre | Couvercle | 2 | 1 | | | 3 | 2 |
| M | 187 | C | 6 | ANT | | | 39 | frag. | Commune réfractaire sombre | Eléments | | 5 | 1 | 62 | 68 | |
| M | 187 | C | 7 | ANT | | | 39 | frag. | Commune réfractaire oxydée | Panses | | | | 4 | 4 | |
| M | 187 | C | 8 | ANT | | | 39 | frag. | Commune claire | Cruches | | 1 | | 43 | 44 | |
| M | 187 | C | 9 | ANT | | | 39 | frag. | Amphore | Gauloise 4 | 1 | | | | 1 | 1 |
| M | 187 | C | 10 | ANT | | | 39 | frag. | Amphore | Dressel 20 | | | 1 | | 1 | |
| M | 187 | C | 11 | ANT | | | 39 | frag. | Amphore | Dressel 2/4 pâte micacée, érodée | | | 1 | | 1 | |
| M | 187 | C | 12 | ANT | | | 39 | frag. | Amphore | Panses | | | | 45 | 45 | |
| M | 187 | C | 13 | ANT | | | 39 | frag. | Sigillée Gaule du sud | Drag. 33 | 2 | | | | 2 | 2 |
| M | 187 | C | 14 | ANT | | | 39 | frag. | Sigillée Gaule du sud | Drag. 37 ? | | | | 1 | 1 | |
| M | 187 | C | 15 | ANT | | | 39 | frag. | Sigillée Gaule du sud | Drag. 15/17 | 1 | | | | 1 | 1 |
| M | 187 | C | 16 | ANT | | | 39 | frag. | Sigillée Gaule du sud | Drag. 18 | 1 | | | | 1 | 1 |
| M | 187 | C | 17 | ANT | | | 39 | frag. | Sigillée Gaule du sud | Eléments | | 2 | | 5 | 7 | |
| M | 187 | C | 18 | ANT | | | 39 | frag. | Engobée | Coupe à bord rentrant, engobé brun-orangée extérieur | 1 | | | | 1 | 1 |
| M | 187 | C | 19 | ANT | | | 67 | frag. | Lampe | Pâte calcaire engobée | | | | 1 | 1 | |
| M | 187 | C | 20 | ANT | | | 39 | frag. | Paroi fine engobée lyonnaise | Bertrand 16 g/l | 1 | | | 3 | 4 | 1 |
| M | 187 | C | 21 | ANT | | | 39 | frag. | Paroi fine engobée lyonnaise | Panse l/l | | | | 1 | 1 | |
| M | 187 | C | 22 | ANT | | | 39 | frag. | Paroi fine engobée hispanique | Panse | | | | 1 | 1 | |
| M | 188 | C | 1 | ANT | | | 39 | frag. | Sigillée Gaule du sud | Drag. 18 | | 1 | | | 1 | |
| M | 188 | C | 2 | ANT | | | 39 | frag. | Sigillée Gaule du sud | Pied annulaire assiette | | 2 | | 1 | 3 | |
| M | 188 | C | 3 | ANT | | | 39 | frag. | Commune réfractaire sombre | Jatte à lèvre triangulaire émoussée | 1 | | | | 1 | 1 |
| M | 188 | C | 4 | ANT | | | 39 | frag. | Commune réfractaire sombre | Pot à épaule carénée, micacé | 1 | | | | 1 | 1 |
| M | 188 | C | 5 | ANT | | | 39 | frag. | Commune réfractaire sombre | Pot | | 1 | | 3 | 4 | |
| M | 188 | C | 6 | ANT | | | 39 | frag. | Commune réfractaire sombre | Bouilloire | | | | 1 | 1 | |
| M | 188 | C | 7 | ANT | | | 39 | frag. | Commune claire | Cruche à bord en corniche | 1 | | | | 1 | 1 |
| M | 188 | C | 8 | ANT | | | 39 | frag. | Commune claire | Cruche | | | 1 | 7 | 8 | |

| 22, rue Jarente 69002 Lyon nº 69382 2211956 | | | | | | | | | SAS Le Grand Rey, 51, avenue Jean Jaurès 69007 Lyon - AS17 | | Mobilier céramique | | | | | |
|---|---|---|---|---|---|---|---|---|---|---|---|---|---|---|---|---|
| N° identifiant | | | | Chro | Ctxt | Pl. | Carton | État | Production | Description | Comptages | | | | | |
| M | us | Sp | nº inv | | | | | | | | B | F | A | P | NR | NMI |
| M | 188 | C | 9 | ANT | | | 39 | frag. | Amphore | Panses (Gaule, Bétique) | | | | 10 | 10 | |
| M | 192 | C | 1 | ANT | | | 39 | frag. | Commune claire | Cruche à lèvre en bourrelet (brûlée) | 1 | | | | 1 | 1 |
| M | 192 | C | 2 | ANT | | | 39 | frag. | Commune claire | Cruches | | 1 | 1 | 9 | 11 | |
| M | 192 | C | 3 | ANT | | | 39 | frag. | Amphore | Panses | | | | 14 | 14 | |
| M | 192 | C | 4 | ANT | | | 39 | frag. | Commune réfractaire | Petit plat à bord incurvé, engobe micacé interne | 8 | 4 | | | 12 | 1 |
| M | 195 | C | 1 | ANT | | | 44 | frag. | Sigillée Italie/Lyon | Haltern 2 | 1 | | | | 1 | 1 |
| M | 195 | C | 2 | ANT | | | 44 | frag. | Sigillée Gaule du sud | Drag. 35/36 | 1 | | | 1 | 2 | 1 |
| M | 195 | C | 3 | ANT | | | 44 | frag. | Sigillée Gaule du sud | Drag. 15/17 | 1 | | | | 1 | 1 |
| M | 195 | C | 4 | ANT | | | 44 | frag. | Sigillée Gaule du sud | Drag. 18 | 1 | | | | 1 | 1 |
| M | 195 | C | 5 | ANT | | | 44 | frag. | Sigillée Gaule du sud | Drag. 30 | 1 | | | | 1 | 1 |
| M | 195 | C | 6 | ANT | | | 44 | frag. | Sigillée Gaule du sud | Pied annulaire bol | | 1 | | 1 | 2 | |
| M | 195 | C | 7 | ANT | | | 44 | frag. | Vernis rouge-pompéien | Production gauloise, couvercle | 1 | | | | 1 | 1 |
| M | 195 | C | 8 | ANT | | | 44 | frag. | Commune réfractaire oxydée | Panses | | | | 3 | 3 | |
| M | 195 | C | 9 | ANT | | | 44 | frag. | Commune réfractaire sombre | Pot | 1 | | | | 1 | 1 |
| M | 195 | C | 10 | ANT | | | 44 | frag. | Commune réfractaire sombre | Pots | | 2 | | 2 | 4 | |
| M | 195 | C | 11 | ANT | | | 44 | frag. | Amphore | Haltern 70 Bétique | 1 | | | | 1 | 1 |
| M | 195 | C | 12 | ANT | | | 44 | frag. | Amphore | Gauloise 1 kaolinitique, estampille T.I.F | | | | 13 | 13 | |
| M | 195 | C | 13 | ANT | | | 44 | frag. | Amphore | Pied annulaire Gauloise | | 1 | | | 1 | |
| M | 195 | C | 14 | ANT | | | 44 | frag. | Amphore | Panses | | | | 22 | 22 | |
| M | 195 | C | 15 | ANT | | | 44 | frag. | Commune claire | Panses de cruches | | | | 5 | 5 | |
| M | 202 | C | 1 | ANT | | | 44 | frag. | Sigillée Gaule du sud | Drag. 30 | 1 | | | | 1 | 1 |
| M | 202 | C | 2 | ANT | | | 44 | frag. | Sigillée Gaule du sud | Panse décorée | | | | 1 | 1 | |
| M | 202 | C | 3 | ANT | | | 44 | frag. | Sigillée Gaule du sud | Panse avec graffito MA[ | | | | 1 | 1 | |
| M | 202 | C | 4 | ANT | | | 44 | frag. | Commune claire | Panse | | | | 1 | 1 | |
| M | 202 | C | 5 | ANT | | | 44 | frag. | Amphore | Panses | | | | 10 | 10 | |
| M | 205 | C | 1 | ANT | | | 44 | frag. | Commune réfractaire sombre | Pot | | 2 | | 13 | 15 | |
| M | 205 | C | 2 | ANT | | | 44 | frag. | Commune réfractaire sombre | Panses | | | | 2 | 2 | |
| M | 205 | C | 3 | ANT | | | 44 | frag. | Amphore | Gauloise 1 | | | | 1 | 1 | |

| 22, rue Jarente 69002 Lyon nº 69382 2211956 | | | | | | | | | SAS Le Grand Rey, 51, avenue Jean Jaurès 69007 Lyon - AS17 | | Mobilier céramique | | | | | |
|---|---|---|---|---|---|---|---|---|---|---|---|---|---|---|---|---|
| N° identifiant | | | | Chro | Ctxt | Pl. | Carton | État | Production | Description | Comptages | | | | | |
| M | us | Sp | nº inv | | | | | | | | B | F | A | P | NR | NMI |
| M | 205 | C | 4 | ANT | | | 44 | frag. | Amphore | Gauloise 4 | | | 1 | 7 | 8 | |
| M | 205 | C | 5 | ANT | | | 44 | frag. | Amphore | Dressel 20 et Haltern 70 | | | | 30 | 30 | |
| M | 206 | C | 1 | ANT | | | 44 | frag. | Sigillée Gaule du sud | Drag. 37 | | | | 2 | 2 | |
| M | 206 | C | 2 | ANT | | | 44 | frag. | Sigillée Gaule du sud | Panse de forme fermée | | | | 1 | 1 | |
| M | 206 | C | 3 | ANT | | | 44 | frag. | Paroi fine engobée | Pot à panse guillochée, brûlé | 1 | | | 1 | 2 | 1 |
| M | 206 | C | 4 | ANT | | 47 | 44 | frag. | Paroi fine engobée lyonnaise | Bertrand 16.1.7 à dépressions | 1 | | | | 1 | 1 |
| M | 206 | C | 5 | ANT | | | 44 | frag. | Commune claire | Mortier Haltern 60 | 1 | | | | 1 | 1 |
| M | 206 | C | 6 | ANT | | | 44 | frag. | Commune claire | Mortier Haltern 60 | 1 | | | | 1 | 1 |
| M | 206 | C | 7 | ANT | | | 44 | frag. | Commune claire | Cruches | | | | 13 | 13 | |
| M | 206 | C | 8 | ANT | | | 44 | frag. | Amphore | Panses | | | | 4 | 4 | |
| M | 206 | C | 9 | ANT | | 47 | 44 | frag. | Commune réfractaire | Couvercle à lèvre triangulaire | 4 | | | 1 | 5 | 1 |
| M | 206 | C | 10 | ANT | | | 44 | frag. | Commune réfractaire | Plat à bord droit | 1 | | | | 1 | 1 |
| M | 206 | C | 11 | ANT | | | 44 | frag. | Commune réfractaire | Plat à bord droit | 1 | | | | 1 | 1 |
| M | 206 | C | 12 | ANT | | 47 | 44 | frag. | Commune réfractaire | Couvercle à lèvre triangulaire | 7 | 3 | | 6 | 16 | 1 |
| M | 206 | C | 13 | ANT | | | 44 | frag. | Commune réfractaire | Pichet à col tronconique, décor lissé en bâton brisé | | 2 | | 17 | 19 | |
| M | 206 | C | 14 | ANT | | | 44 | frag. | Commune réfractaire | Couvercle | 1 | | | | 1 | 1 |
| M | 206 | C | 15 | ANT | | | 44 | frag. | Commune réfractaire | Pot | | 4 | | 40 | 44 | |
| M | 210 | C | 1 | ANT | | | 44 | frag. | Commune réfractaire sombre | Pot | 1 | | | | 1 | 1 |
| M | 210 | C | 2 | ANT | | | 44 | frag. | Commune claire | Pied annulaire | | 1 | | 2 | 3 | |
| M | 210 | C | 3 | ANT | | | 44 | frag. | Amphore | Gauloise 1/4, Dressel 20 | | | | 12 | 12 | |
| M | 213 | C | 1 | CON | | | 44 | frag. | Glaçure kaolinitique | Service jaune de Larnage, toupin tripode, DARA 1341 | | 1 | | | 1 | |
| M | 213 | C | 2 | CON | | | 44 | frag. | Glaçurée sur engobe blanc | Glaçure verte, décor graffito | | | | 1 | 1 | |
| M | 213 | C | 3 | CON | | | 44 | frag. | Grès | Panse | | | | 1 | 1 | |
| M | 218 | C | 1 | ANT | | | 44 | frag. | Paroi fine engobée lyonnaise | Coupe Bertrand 24.1 | 1 | | | | 1 | 1 |
| M | 218 | C | 2 | ANT | | | 44 | frag. | Commune réfractaire sombre | Panse | | | | 1 | 1 | |
| M | 224 | C | 1 | ANT | | | 44 | frag. | Commune réfractaire sombre | Panses | | | | 2 | 2 | |
| M | 224 | C | 2 | ANT | | | 44 | frag. | Commune claire | Panse | | | | 1 | 1 | |

| 22, rue Jarente 69002 Lyon nº 69382 2211956 | | | | | | | | | SAS Le Grand Rey, 51, avenue Jean Jaurès 69007 Lyon - AS17 | | Mobilier céramique | | | | | |
|---|---|---|---|---|---|---|---|---|---|---|---|---|---|---|---|---|
| N° identifiant | | | | Chro | Ctxt | Pl. | Carton | État | Production | Description | Comptages | | | | | |
| M | us | Sp | nº inv | | | | | | | | B | F | A | P | NR | NMI |
| M | 224 | C | 3 | ANT | | | 44 | frag. | Amphore | Panse, orient | | | | 1 | 1 | |
| M | 225 | C | 1 | ANT | | | 44 | frag. | Paroi fine hispanique | Mayet 37 s/s | 1 | | | | 1 | 1 |
| M | 229 | C | 1 | ANT | | | 44 | frag. | Commune claire | Panses | | | | 2 | 2 | |
| M | 229 | C | 2 | ANT | | | 44 | frag. | Amphore | Panse | | | | 1 | 1 | |
| M | 233 | C | 1 | ANT | | | 44 | frag. | Commune réfractaire sombre | Panse | | | | 1 | 1 | |
| M | 233 | C | 2 | ANT | | | 44 | frag. | Commune claire | Panse | | | | 1 | 1 | |
| M | 243 | C | 1 | ANT | | | 44 | frag. | Commune réfractaire oxydée | Bouilloire carénée | | | | 5 | 5 | |
| M | 243 | C | 2 | ANT | | 34 | 44 | frag. | Commune réfractaire sombre | Pot à épaule carénée, godrons verticaux | 1 | | | | 1 | 1 |
| M | 243 | C | 3 | ANT | | | 44 | frag. | Commune réfractaire sombre | Panses | | | | 2 | 2 | |
| M | 243 | C | 4 | ANT | | | 44 | frag. | Commune claire | Panses | | | | 8 | 8 | |
| M | 243 | C | 5 | ANT | | 34 | 44 | frag. | Commune claire | Mortier Haltern 60 | 1 | | | | 1 | 1 |
| M | 243 | C | 6 | ANT | | 36 | 44 | frag. | Amphore | Dressel 20 | 5 | | | 3 | 8 | 1 |
| M | 243 | C | 7 | ANT | | 36 | 44 | frag. | Amphore | Dressel 20 | 6 | | | 3 | 9 | 1 |
| M | 243 | C | 8 | ANT | | | 44 | frag. | Amphore | Panse ind. | | | | 1 | 1 | |
| M | 243 | C | 9 | ANT | | | 44 | frag. | Amphore | Dressel 28 ? Anse rubanée double sillon | | | 1 | 24 | 25 | 1 |
| M | 245 | C | 1 | ANT | | | 44 | frag. | Paroi fine siliceuse | Coquille d'œuf padane | 2 | | | | 2 | 1 |
| M | 245 | C | 2 | ANT | | | 44 | frag. | Commune claire | Panses | | | | 2 | 2 | |
| M | 245 | C | 3 | ANT | | | 44 | frag. | Amphore | Panses | | | | 2 | 2 | |
| M | 246 | C | 1 | ANT | | | 44 | frag. | Sigillée Gaule du sud | Pied annulaire, estampille brisée | | | | 1 | 1 | |
| M | 246 | C | 2 | ANT | | | 44 | frag. | Commune réfractaire oxydée | Couvercle à lèvre triangulaire | 1 | | | | 1 | 1 |
| M | 246 | C | 3 | ANT | | | 44 | frag. | Commune réfractaire sombre | Panses | | | | 4 | 4 | |
| M | 246 | C | 4 | ANT | | | 44 | frag. | Commune claire | Panses | | | | 2 | 2 | |
| M | 246 | C | 5 | ANT | | | 44 | frag. | Amphore | Panses gauloises | | | | 2 | 2 | |
| M | 246 | C | 6 | ANT | | | 44 | frag. | *Dolium* | Panse | | | | 1 | 1 | |
| M | 249 | C | 1 | ANT | | | 44 | frag. | Paroi fine | *Unguentarium* | | 1 | | | 1 | |
| M | 252 | C | 1 | ANT | | | 45 | frag. | Sigillée Gaule du sud | Drag. 29 | | | | 1 | 1 | |
| M | 252 | C | 2 | ANT | | | 45 | frag. | Paroi fine centre | Type Beuvray, panse estampée | | | | 1 | 1 | |

| 22, rue Jarente 69002 Lyon nº 69382 2211956 | | | | | | | | | SAS Le Grand Rey, 51, avenue Jean Jaurès 69007 Lyon - AS17 | | Mobilier céramique | | | | | |
|---|---|---|---|---|---|---|---|---|---|---|---|---|---|---|---|---|
| N° identifiant | | | | Chro | Ctxt | Pl. | Carton | État | Production | Description | Comptages | | | | | |
| M | us | Sp | nº inv | | | | | | | | B | F | A | P | NR | NMI |
| M | 252 | C | 3 | ANT | | | 45 | frag. | Commune réfractaire oxydée | Panse | | | | 1 | 1 | |
| M | 252 | C | 4 | ANT | | | 45 | frag. | Commune réfractaire sombre | Pot à épaule carénée | | | | 1 | 1 | |
| M | 252 | C | 5 | ANT | | | 45 | frag. | Commune réfractaire sombre | Couvercle | 1 | | | | 1 | 1 |
| M | 252 | C | 6 | ANT | | | 45 | frag. | Commune réfractaire sombre | Fonds de pot | | 2 | 1 | 4 | 7 | |
| M | 252 | C | 7 | ANT | | | 45 | frag. | Commune claire | Panses | | | | 10 | 10 | |
| M | 252 | C | 8 | ANT | | | 45 | frag. | Amphore | Panses | | | | 20 | 20 | |
| M | 254 | C | 1 | ANT | | | 45 | frag. | Paroi fine siliceuse | Panse guillochée | | | | 1 | 1 | |
| M | 254 | C | 2 | ANT | | | 45 | frag. | Paroi fine engobée lyonnaise | Bertrand 24.1 | 1 | | | | 1 | 1 |
| M | 254 | C | 3 | ANT | | | 67 | frag. | Lampe | Pâte calcaire engobée, pied | | 1 | | | 1 | 1 |
| M | 254 | C | 4 | ANT | | | 45 | frag. | Commune réfractaire sombre | Pot à col côtelé | 1 | | | | 1 | 1 |
| M | 254 | C | 5 | ANT | | | 45 | frag. | Commune claire | Panses | | | | 2 | 2 | |
| M | 254 | C | 6 | ANT | | | 45 | frag. | Amphore | Panses | | | | 2 | 2 | |
| M | 255 | C | 1 | ANT | | | 45 | frag. | Sigillée Gaule du sud | Drag. 33 | 1 | | | | 1 | 1 |
| M | 255 | C | 2 | ANT | | | 45 | frag. | Sigillée Gaule du centre | Drag. 29, mode A | | | | 1 | 1 | |
| M | 255 | C | 3 | ANT | | | 45 | frag. | Paroi fine engobée lyonnaise | Bertrand 16.2.2 ou 16.2.4 g/l rouge | 1 | | | | 1 | 1 |
| M | 255 | C | 4 | ANT | | | 67 | frag. | Lampe | Pâte calcaire engobée | | 1 | | | 1 | |
| M | 255 | C | 5 | ANT | | | 45 | frag. | Commune réfractaire oxydée | Bouilloire | | | 1 | | 1 | |
| M | 255 | C | 6 | ANT | | | 45 | frag. | Commune réfractaire sombre | Pot à col côtelé | 1 | | | | 1 | 1 |
| M | 255 | C | 7 | ANT | | | 45 | frag. | Commune réfractaire sombre | Pot | | 1 | | 8 | 9 | |
| M | 255 | C | 8 | ANT | | | 45 | frag. | Commune claire | Cruche | | 1 | | 8 | 9 | |
| M | 255 | C | 9 | ANT | | | 45 | frag. | Amphore | Gauloise 4 | | 1 | 1 | | 2 | |
| M | 255 | C | 10 | ANT | | | 45 | frag. | Amphore | Panses | | | | 18 | 18 | |
| M | 256 | C | 1 | ANT | | | 45 | frag. | Sigillée Gaule du sud | Drag. 16 | 1 | | | | 1 | 1 |
| M | 256 | C | 2 | ANT | | | 45 | frag. | Sigillée Gaule du sud | Drag. 27 | | | | 1 | 1 | |
| M | 256 | C | 3 | ANT | | | 45 | frag. | Sigillée Gaule du sud | Panses | | | | 3 | 3 | |
| M | 256 | C | 4 | ANT | | | 45 | frag. | Sigillée Gaule du centre | Pied annulaire d'assiette, phase 3 | | 1 | | | 1 | |
| M | 256 | C | 5 | ANT | | | 45 | frag. | Vernis rouge-pompéien | Imitation Gauloise plat Goudineau 15/16 | | 1 | | | 1 | |
| M | 256 | C | 6 | ANT | | | 45 | frag. | Commune réfractaire sombre | Plat | 1 | | | | 1 | 1 |

| 22, rue Jarente 69002 Lyon nº 69382 2211956 | | | | | | | | | SAS Le Grand Rey, 51, avenue Jean Jaurès 69007 Lyon - AS17 | | Mobilier céramique | | | | | |
|---|---|---|---|---|---|---|---|---|---|---|---|---|---|---|---|---|
| N° identifiant | | | | Chro | Ctxt | Pl. | Carton | État | Production | Description | Comptages | | | | | |
| M | us | Sp | nº inv | | | | | | | | B | F | A | P | NR | NMI |
| M | 256 | C | 7 | ANT | | | 45 | frag. | Commune réfractaire sombre | Pot à épaule carénée, noir | 1 | | | | 1 | 1 |
| M | 256 | C | 8 | ANT | | | 45 | frag. | Enfumée Aoste ? | Pied tournasé | | 1 | | | 1 | |
| M | 256 | C | 9 | ANT | | | 45 | frag. | Commune réfractaire sombre | Pots | | 1 | | 8 | 9 | |
| M | 256 | C | 10 | ANT | | | 45 | frag. | Commune claire | Pieds annulaires | | 2 | | 21 | 23 | |
| M | 256 | C | 11 | ANT | | | 45 | frag. | Amphore | Dressel 20, type 2 | 1 | | | | 1 | 1 |
| M | 256 | C | 12 | ANT | | | 45 | frag. | Amphore | Dressel 2/4 de Cos | | | 1 | | 1 | |
| M | 256 | C | 13 | ANT | | | 45 | frag. | Amphore | Panses | | | | 49 | 49 | |
| M | 257 | C | 1 | ANT | | 32 | 46 | frag. | Sigillée Gaule du sud | Ritt. 8a | 1 | | | | 1 | 1 |
| M | 257 | C | 2 | ANT | | 32 | 46 | frag. | Sigillée Gaule du sud | Drag. 33a, estampille [OF.SARRVT] S34 70-90 AD | 1 | | | 1 | 2 | 1 |
| M | 257 | C | 3 | ANT | | | 46 | frag. | Sigillée Gaule du sud | Drag. 27 | 2 | | | | 2 | 2 |
| M | 257 | C | 4 | ANT | | | 46 | frag. | Sigillée Gaule du sud | *Atramentarium* | 1 | | | | 1 | 1 |
| M | 257 | C | 5 | ANT | | 32 | 46 | frag. | Sigillée Gaule du sud | Ritt. 12b | 2 | | | | 2 | 2 |
| M | 257 | C | 6 | ANT | | | 46 | frag. | Sigillée Gaule du sud | Panses | | | | 3 | 3 | |
| M | 257 | C | 7 | ANT | | | 46 | frag. | Sigillée Gaule du centre | Drag. 18 mode A | 1 | | | | 1 | 1 |
| M | 257 | C | 8 | ANT | | | 46 | frag. | Sigillée Gaule du centre | Pied annulaire de bol, estampille érodée | | 1 | | | 1 | |
| M | 257 | C | 9 | ANT | | 32 | 46 | frag. | Paroi fine engobée lyonnaise | Bertrand 31 l/l rouge | 1 | | | | 1 | 1 |
| M | 257 | C | 10 | ANT | | 32 | 46 | frag. | Paroi fine engobée lyonnaise | Bertrand 16.1.4 g/l rouge | 1 | | | | 1 | 1 |
| M | 257 | C | 11 | ANT | | 32 | 46 | frag. | Paroi fine engobée lyonnaise | Bertrand 16.2.2 dépressions g/l roux | 1 | | | 1 | 2 | 1 |
| M | 257 | C | 12 | ANT | | | 46 | frag. | Paroi fine engobée lyonnaise | Bertrand 16 g/l | | 1 | | | 1 | |
| M | 257 | C | 13 | ANT | | | 46 | frag. | Paroi fine engobée lyonnaise | Panses g/l | | | | 2 | 2 | |
| M | 257 | C | 14 | ANT | | | 46 | frag. | Paroi fine engobée hispanique | Panse à décor de résille | | | | 1 | 1 | |
| M | 257 | C | 15 | ANT | | | 67 | frag. | Lampe | Pâte calcaire engobée, bandeau | 1 | | | 1 | 2 | 1 |
| M | 257 | C | 16 | ANT | | | 46 | frag. | Vernis rouge-pompéien | Pâte micacée, plat | | | | 1 | 1 | |
| M | 257 | C | 17 | ANT | | | 46 | frag. | Commune réfractaire oxydée | Pot à col côtelé | 1 | 3 | | 9 | 13 | 1 |
| M | 257 | C | 18 | ANT | | | 46 | frag. | Commune réfractaire oxydée | Marmite à lèvre pendante | 1 | | | | 1 | 1 |
| M | 257 | C | 19 | ANT | | 33 | 46 | frag. | Commune réfractaire sombre | Petit pot à épaule moulurée, micacé | 1 | | | | 1 | 1 |
| M | 257 | C | 20 | ANT | | | 46 | frag. | Commune réfractaire sombre | Pots à col côtelé | 3 | | | | 3 | 3 |
| M | 257 | C | 21 | ANT | | | 46 | frag. | Commune réfractaire sombre | Grand pot à épaule caréné, gris | 1 | | | | 1 | 1 |

| 22, rue Jarente 69002 Lyon nº 69382 2211956 | | | | | | | | | SAS Le Grand Rey, 51, avenue Jean Jaurès 69007 Lyon - AS17 | | Mobilier céramique | | | | | |
|---|---|---|---|---|---|---|---|---|---|---|---|---|---|---|---|---|
| N° identifiant | | | | Chro | Ctxt | Pl. | Carton | État | Production | Description | Comptages | | | | | |
| M | us | Sp | nº inv | | | | | | | | B | F | A | P | NR | NMI |
| M | 257 | C | 22 | ANT | | | 46 | frag. | Commune réfractaire sombre | Pot à épaule caréné, micacé | 1 | | | 1 | 2 | 1 |
| M | 257 | C | 23 | ANT | | 33 | 46 | frag. | Commune réfractaire sombre | Pot à épaule mouluré, décor de godrons et lissage en arête | 2 | | | 7 | 9 | 1 |
| M | 257 | C | 24 | ANT | | | 46 | frag. | Commune réfractaire sombre | Plat à petit bord rectangulaire | 1 | | | | 1 | 1 |
| M | 257 | C | 25 | ANT | | | 46 | frag. | Commune réfractaire sombre | Couvercles | 4 | | | | 4 | 4 |
| M | 257 | C | 26 | ANT | | | 46 | frag. | Commune réfractaire sombre | Bouilloire | | | | 4 | 4 | |
| M | 257 | C | 27 | ANT | | | 46 | frag. | Commune réfractaire sombre | Panses | | | | 37 | 37 | |
| M | 257 | C | 28 | ANT | | | 46 | frag. | Commune claire | Mortier | | | | 2 | 2 | |
| M | 257 | C | 29 | ANT | | 34 | 46 | frag. | Commune claire | Bouteille à col cylindrique, petite lèvre triangulaire | 1 | | 1 | | 2 | 1 |
| M | 257 | C | 30 | ANT | | | 46 | frag. | Commune claire | Pot à provisions, lèvre à gorge | 1 | | | | 1 | 1 |
| M | 257 | C | 31 | ANT | | | 46 | frag. | Commune claire | Pied annulaire | | 5 | | | 5 | |
| M | 257 | C | 32 | ANT | | | 46 | frag. | Commune claire | Fond plat | | 2 | | | 2 | |
| M | 257 | C | 33 | ANT | | | 46 | frag. | Amphore | Dressel 20 | | | 2 | 8 | 10 | |
| M | 257 | C | 34 | ANT | | | 46 | frag. | Amphore | Crétoise | | | | 1 | 1 | |
| M | 257 | C | 35 | ANT | | | 46 | frag. | Amphore | Gauloise 4 | 2 | | | | 2 | 2 |
| M | 257 | C | 36 | ANT | | | 46 | frag. | Amphore | Anse de section cylindrique | | | 1 | | 1 | |
| M | 257 | C | 37 | ANT | | | 46 | frag. | Amphore | Gauloise 1 | | 1 | | 11 | 12 | |
| M | 257 | C | 38 | ANT | | | 46 | frag. | Amphore | Panses | | | | 165 | 165 | |
| M | 260 | C | 1 | ANT | | | 45 | frag. | Amphore | Dressel 20 | | | | 10 | 10 | |
| M | 264 | C | 1 | ANT | | | 45 | frag. | Commune réfractaire sombre | Pot à col côtelé pâte kaolinitique | 1 | | | 12 | 13 | 1 |
| M | 264 | C | 2 | ANT | | | 45 | frag. | Commune claire | Panses | | | | 4 | 4 | |
| M | 264 | C | 3 | ANT | | | 45 | frag. | Amphore | Panse | | | | 1 | 1 | |
| M | 265 | C | 1 | ANT | | | 45 | frag. | Engobée | Panse | | | | 1 | 1 | |
| M | 265 | C | 2 | ANT | | | 45 | frag. | Commune claire | Panse | | | | 1 | 1 | |
| M | 274 | C | 1 | ANT | | | 45 | frag. | Sigillée Gaule du sud | Drag. 33 | 3 | | | | 3 | 1 |
| M | 274 | C | 2 | ANT | | | 45 | frag. | Sigillée Gaule du sud | Drag. 18 | 1 | | | | 1 | 1 |
| M | 274 | C | 3 | ANT | | | 45 | frag. | Sigillée Gaule du sud | Petit bol | | | | 1 | 1 | |
| M | 274 | C | 4 | ANT | | | 45 | frag. | Paroi fine engobée lyonnaise | Bertrand 4 g/l | | | | 1 | 1 | |
| M | 274 | C | 5 | ANT | | | 45 | frag. | Commune réfractaire oxydée | Brûle-parfum à marli ondulé | 3 | | | 5 | 8 | 1 |

| 22, rue Jarente 69002 Lyon nº 69382 2211956 | | | | | | | | | SAS Le Grand Rey, 51, avenue Jean Jaurès 69007 Lyon - AS17 | | Mobilier céramique | | | | | |
|---|---|---|---|---|---|---|---|---|---|---|---|---|---|---|---|---|
| N° identifiant | | | | Chro | Ctxt | Pl. | Carton | État | Production | Description | Comptages | | | | | |
| M | us | Sp | nº inv | | | | | | | | B | F | A | P | NR | NMI |
| M | 274 | C | 6 | ANT | | | 45 | frag. | Commune réfractaire sombre | Pot à épaule carénée gris, grand | 1 | | | | 1 | 1 |
| M | 274 | C | 7 | ANT | | | 45 | frag. | Commune réfractaire sombre | Pot à épaule carénée noir, petit | 1 | | | | 1 | 1 |
| M | 274 | C | 8 | ANT | | | 45 | frag. | Commune réfractaire sombre | Couvercle | 3 | | | | 3 | 1 |
| M | 274 | C | 9 | ANT | | | 45 | frag. | Commune réfractaire sombre | Fond de plat tripode gris | | 4 | | | 4 | |
| M | 274 | C | 10 | ANT | | | 45 | frag. | Commune réfractaire sombre | Pots | | 2 | | 30 | 32 | |
| M | 274 | C | 11 | ANT | | | 45 | frag. | Commune claire | Pied annulaire | | 1 | | 6 | 7 | |
| M | 274 | C | 12 | ANT | | | 45 | frag. | Amphore | Panses | | | | 12 | 12 | |
| M | 280 | C | 1 | ANT | | | 45 | frag. | Sigillée Gaule du sud | Ritt. 1 | 1 | | | | 1 | 1 |
| M | 280 | C | 2 | ANT | | | 45 | frag. | Sigillée Gaule du sud | Drag. 35/36 à feuille d'eau | 1 | | | | 1 | 1 |
| M | 280 | C | 3 | ANT | | | 45 | frag. | Sigillée Gaule du sud | Drag. 27 | | | | 2 | 2 | |
| M | 280 | C | 4 | ANT | | | 45 | frag. | Sigillée Gaule du sud | Ritt. 12 | | | | 1 | 1 | |
| M | 280 | C | 5 | ANT | | | 45 | frag. | Sigillée Gaule du sud | Drag. 37 | 4 | | | 2 | 6 | 1 |
| M | 280 | C | 6 | ANT | | | 45 | frag. | Sigillée Gaule du sud | Eléments | | 1 | | 1 | 2 | |
| M | 280 | C | 7 | ANT | | 53 | 45 | frag. | Sigillée claire B | Desbat 3 | 2 | | | | 2 | 1 |
| M | 280 | C | 8 | ANT | | | 45 | frag. | Commune réfractaire oxydée | Panse | | | | 1 | 1 | |
| M | 280 | C | 9 | ANT | | | 45 | frag. | Commune réfractaire sombre | Pot à côtelé | 1 | | | | 1 | 1 |
| M | 280 | C | 10 | ANT | | | 45 | frag. | Commune réfractaire sombre | Pot à épaule carénée | 1 | | | | 1 | 1 |
| M | 280 | C | 11 | ANT | | | 45 | frag. | Commune réfractaire sombre | Panses | | | | 5 | 5 | |
| M | 280 | C | 12 | ANT | | | 45 | frag. | Commune claire | Mortier | | | | 1 | 1 | |
| M | 280 | C | 13 | ANT | | | 45 | frag. | Commune claire | Cruches | | 2 | | 15 | 17 | |
| M | 280 | C | 14 | ANT | | | 45 | frag. | Amphore | Gauloise kaolinitique | 1 | | | | 1 | 1 |
| M | 280 | C | 15 | ANT | | | 45 | frag. | Amphore | Gauloise kaolinitique | 1 | | | | 1 | 1 |
| M | 280 | C | 16 | ANT | | | 45 | frag. | Amphore | Panses | | | | 12 | 12 | |
| M | 284 | C | 1 | ANT | | | 45 | frag. | Commune claire | Panse | | | | 1 | 1 | |
| M | 284 | C | 2 | ANT | | | 45 | frag. | Amphore | Panses | | | | 6 | 6 | |
| M | 285 | C | 1 | ANT | | | 45 | frag. | Sigillée Gaule du sud | Drag. 37 | | | | 1 | 1 | |
| M | 285 | C | 2 | ANT | | | 45 | frag. | Commune réfractaire sombre | Panse | | | | 1 | 1 | |
| M | 285 | C | 3 | ANT | | | 45 | frag. | Commune claire | Cruche | | | 1 | 4 | 5 | |

| 22, rue Jarente 69002 Lyon nº 69382 2211956 | | | | | | | | | SAS Le Grand Rey, 51, avenue Jean Jaurès 69007 Lyon - AS17 | | Mobilier céramique | | | | | |
|---|---|---|---|---|---|---|---|---|---|---|---|---|---|---|---|---|
| N° identifiant | | | | Chro | Ctxt | Pl. | Carton | État | Production | Description | Comptages | | | | | |
| M | us | Sp | nº inv | | | | | | | | B | F | A | P | NR | NMI |
| M | 285 | C | 4 | ANT | | | 45 | frag. | Amphore | Gauloise 1 | | | 1 | | 1 | |
| M | 285 | C | 5 | ANT | | | 45 | frag. | Amphore | Panses | | | | 14 | 14 | |
| M | 286 | C | 1 | ANT | | | 45 | frag. | Amphore | Gauloise 1, pâte kaolinitique, Ø 143 H 18 l 24 | | 1 | | 16 | 17 | |
| M | 286 | C | 2 | ANT | | | 45 | frag. | Amphore | Panses | | | | 4 | 4 | |
| M | 289 | C | 1 | ANT | | | 47 | frag. | Sigillée Gaule du sud | Drag. 33 | 1 | | | | 1 | 1 |
| M | 289 | C | 2 | ANT | | | 47 | frag. | Sigillée Gaule du sud | Drag. 4/22 | 1 | | | | 1 | 1 |
| M | 289 | C | 3 | ANT | | | 47 | frag. | Sigillée Gaule du sud | Eléments | | 2 | | | 2 | |
| M | 289 | C | 4 | ANT | | | 47 | frag. | Commune réfractaire sombre | Pot | 1 | 1 | | 6 | 8 | 1 |
| M | 289 | C | 5 | ANT | | | 47 | frag. | Commune claire | Mortier | | | | 1 | 1 | |
| M | 289 | C | 6 | ANT | | | 47 | frag. | Commune claire | Panses | | | | 4 | 4 | |
| M | 289 | C | 7 | ANT | | | 47 | frag. | Amphore | Panses | | | | 26 | 26 | |
| M | 291 | C | 1 | ANT | | | 47 | frag. | Sigillée Gaule du sud | Drag. 27 | 1 | | | 1 | 2 | 1 |
| M | 291 | C | 2 | ANT | | | 47 | frag. | Commune réfractaire sombre | Plat | 1 | | | | 1 | 1 |
| M | 291 | C | 3 | ANT | | | 47 | frag. | Amphore | Panses | | | | 7 | 7 | |
| M | 292 | C | 1 | ANT | | | 47 | frag. | Sigillée Gaule du sud | Ritt. 12b | 1 | | | | 1 | 1 |
| M | 292 | C | 2 | ANT | | | 47 | frag. | Sigillée Gaule du sud | Drag. 27 | 1 | | | 1 | 2 | 1 |
| M | 292 | C | 3 | ANT | | | 47 | frag. | Sigillée Gaule du sud | Panse | | | | 1 | 1 | |
| M | 292 | C | 4 | ANT | | | 47 | frag. | Paroi fine engobée lyonnaise | Bertrand 32 | 1 | | | | 1 | 1 |
| M | 292 | C | 5 | ANT | | | 47 | frag. | Paroi fine engobée lyonnaise | Bertrand 16 g/l rouge | | | | 2 | 2 | |
| M | 292 | C | 6 | ANT | | | 47 | frag. | Commune réfractaire oxydée | Pot | 1 | | | | 1 | 1 |
| M | 292 | C | 7 | ANT | | | 47 | frag. | Commune réfractaire sombre | Pot à épaule carénée | 2 | | | | 2 | 2 |
| M | 292 | C | 8 | ANT | | | 47 | frag. | Commune réfractaire sombre | Couvercle | 1 | | | | 1 | 1 |
| M | 292 | C | 9 | ANT | | | 47 | frag. | Commune réfractaire sombre | Pot | | 1 | | 13 | 14 | |
| M | 292 | C | 10 | ANT | | | 47 | frag. | Commune claire | Cruche (fond plat) | | 1 | | 7 | 8 | |
| M | 292 | C | 11 | ANT | | | 47 | frag. | Amphore | Gauloise 4 | 1 | | | | 1 | 1 |
| M | 292 | C | 12 | ANT | | | 47 | frag. | Amphore | Gauloise | | | 1 | | 1 | |
| M | 292 | C | 13 | ANT | | | 47 | frag. | Amphore | Panses | | | | 30 | 30 | |

| 22, rue Jarente 69002 Lyon nº 69382 2211956 | | | | | | | | | SAS Le Grand Rey, 51, avenue Jean Jaurès 69007 Lyon - AS17 | | Mobilier céramique | | | | | |
|---|---|---|---|---|---|---|---|---|---|---|---|---|---|---|---|---|
| N° identifiant | | | | Chro | Ctxt | Pl. | Carton | État | Production | Description | Comptages | | | | | |
| M | us | Sp | nº inv | | | | | | | | B | F | A | P | NR | NMI |
| M | 295 | C | 1 | ANT | | | 47 | frag. | Sigillée Gaule du sud | Drag. 27 | 1 | | | 1 | 2 | 1 |
| M | 295 | C | 2 | ANT | | | 47 | frag. | Sigillée Gaule du sud | Panse | | | | 1 | 1 | |
| M | 295 | C | 3 | ANT | | | 47 | frag. | Commune réfractaire sombre | Panses | | | | 3 | 3 | |
| M | 295 | C | 4 | ANT | | | 47 | frag. | Commune claire | Panses | | | | 2 | 2 | |
| M | 295 | C | 5 | ANT | | | 47 | frag. | Amphore | Panses | | | | 11 | 11 | |
| M | 296 | C | 1 | ANT | | | 47 | frag. | Sigillée Gaule du sud | Drag. 33 | | | | 1 | 1 | |
| M | 296 | C | 2 | ANT | | | 47 | frag. | Commune réfractaire sombre | Panses | | | | 7 | 7 | |
| M | 296 | C | 3 | ANT | | | 47 | frag. | Commune claire | Panses | | | | 1 | 1 | |
| M | 296 | C | 4 | ANT | | | 47 | frag. | Amphore | Gauloise 4 | | | 1 | | 1 | |
| M | 296 | C | 5 | ANT | | | 47 | frag. | Amphore | Panses | | | | 12 | 12 | |
| M | 299 | C | 1 | ANT | | | 47 | frag. | Sigillée Gaule du sud | Drag. 27, estampille illisible | 2 | 1 | | 2 | 5 | 1 |
| M | 299 | C | 2 | ANT | | | 47 | frag. | Sigillée Gaule du sud | Drag. 18 | 1 | | | | 1 | 1 |
| M | 299 | C | 3 | ANT | | | 47 | frag. | Sigillée Gaule du sud | Eléments, panse de forme fermée | | 1 | | 3 | 4 | |
| M | 299 | C | 4 | ANT | | | 47 | frag. | Paroi fine engobée lyonnaise | Bertrand 16 g/l | | 1 | | | 1 | |
| M | 299 | C | 5 | ANT | | | 47 | frag. | Commune réfractaire oxydée | Pot | 1 | | | | 1 | 1 |
| M | 299 | C | 6 | ANT | | | 47 | frag. | Commune réfractaire sombre | Plat à bord droit légèrement oblique, intérieur lissé | 1 | | | | 1 | 1 |
| M | 299 | C | 7 | ANT | | | 47 | frag. | Commune réfractaire sombre | Couvercle | 1 | | | 2 | 3 | 1 |
| M | 299 | C | 8 | ANT | | | 47 | frag. | Commune claire | Cruche | | 1 | | 16 | 17 | |
| M | 299 | C | 9 | ANT | | | 47 | frag. | Amphore | Gauloise 1 kaolinitique | 1 | | | | 1 | 1 |
| M | 299 | C | 10 | ANT | | | 47 | frag. | Amphore | Panses | | | | 42 | 42 | |
| M | 300 | C | 1 | ANT | | | 47 | frag. | Paroi fine engobée hispanique | Panse de gobelet décorée de mamelons | | | | 1 | 1 | |
| M | 300 | C | 2 | ANT | | | 47 | frag. | Commune réfractaire sombre | Panses | | | | 2 | 2 | |
| M | 300 | C | 3 | ANT | | | 47 | frag. | Commune claire | Panse | | | | 1 | 1 | |
| M | 300 | C | 4 | ANT | | | 47 | frag. | Amphore | Panses | | | | 6 | 6 | |
| M | 301 | C | 1 | ANT | | | 67 | frag. | Lampe | Pâte calcaire engobée rouge | 1 | | | | 1 | 1 |
| M | 301 | C | 2 | ANT | | | 67 | frag. | Lampe | Pâte calcaire engobée | | | | 1 | 1 | |
| M | 301 | C | 3 | ANT | | | 47 | frag. | Sigillée Gaule du sud | Drag. 18 | 2 | 1 | | 3 | 6 | 1 |

| 22, rue Jarente 69002 Lyon nº 69382 2211956 | | | | | | | | | SAS Le Grand Rey, 51, avenue Jean Jaurès 69007 Lyon - AS17 | | Mobilier céramique | | | | | |
|---|---|---|---|---|---|---|---|---|---|---|---|---|---|---|---|---|
| N° identifiant | | | | Chro | Ctxt | Pl. | Carton | État | Production | Description | Comptages | | | | | |
| M | us | Sp | nº inv | | | | | | | | B | F | A | P | NR | NMI |
| M | 301 | C | 4 | ANT | | | 47 | frag. | Sigillée Gaule du sud | Drag. 35/36 à feuilles d'eau | 1 | | | | 1 | 1 |
| M | 301 | C | 5 | ANT | | | 47 | frag. | Sigillée Gaule du sud | Drag. 29 | | | | 1 | 1 | |
| M | 301 | C | 6 | ANT | | | 47 | frag. | Sigillée Gaule du sud | Eléments | | 1 | | 6 | 7 | |
| M | 301 | C | 7 | ANT | | | 47 | frag. | Sigillée Gaule du centre | Mode A, pied annulaire d'assiette | | 1 | | | 1 | |
| M | 301 | C | 8 | ANT | | | 47 | frag. | Paroi fine engobée lyonnaise | Bertrand 16 | 1 | | | 4 | 5 | |
| M | 301 | C | 9 | ANT | | | 47 | frag. | Commune réfractaire oxydée | Panses | | | | 4 | 4 | |
| M | 301 | C | 10 | ANT | | | 47 | frag. | Commune fine enfumée | Panses | | | | 4 | 4 | |
| M | 301 | C | 11 | ANT | | | 47 | frag. | Commune réfractaire sombre | Pot à épaule carénée | 1 | | | | 1 | 1 |
| M | 301 | C | 12 | ANT | | | 47 | frag. | Commune réfractaire sombre | Pots | 3 | | | | 3 | 3 |
| M | 301 | C | 13 | ANT | | | 47 | frag. | Commune réfractaire sombre | Couvercle | 1 | | | | 1 | 1 |
| M | 301 | C | 14 | ANT | | | 47 | frag. | Commune réfractaire sombre | Eléments | | 5 | | 26 | 31 | |
| M | 301 | C | 15 | ANT | | | 47 | frag. | Commune claire | Grosse cruche à lèvre en bobine | 1 | | | | 1 | 1 |
| M | 301 | C | 16 | ANT | | | 47 | frag. | Commune claire | Pot | 1 | | | | 1 | 1 |
| M | 301 | C | 17 | ANT | | | 47 | frag. | Commune claire | Eléments | | 1 | 1 | 18 | 20 | |
| M | 301 | C | 18 | ANT | | | 47 | frag. | Amphore | Petits fragments de panses érodés | | | | 270 | 270 | |
| M | 303 | C | 1 | ANT | | | 47 | frag. | Sigillée Gaule du sud | Drag. 35/35 à feuille d'eau | 1 | | | | 1 | 1 |
| M | 303 | C | 2 | ANT | | | 47 | frag. | Sigillée Gaule du sud | Drag. 18 | 1 | | | | 1 | 1 |
| M | 303 | C | 3 | ANT | | | 47 | frag. | Sigillée Gaule du sud | Drag. 37 | | | | 1 | 1 | |
| M | 303 | C | 4 | ANT | | | 67 | frag. | Lampe | Pâte calcaire engobée | | | | 1 | 1 | |
| M | 303 | C | 5 | ANT | | | 47 | frag. | Commune réfractaire oxydée | Panse | | | | 1 | 1 | |
| M | 303 | C | 6 | ANT | | | 47 | frag. | Commune réfractaire sombre | Pot à épaule caréné, décor lissé | 1 | | | | 1 | 1 |
| M | 303 | C | 7 | ANT | | | 47 | frag. | Commune réfractaire sombre | Pots | | 2 | | 5 | 7 | |
| M | 303 | C | 8 | ANT | | | 47 | frag. | Commune claire | Cruches | | 1 | 1 | 15 | 17 | |
| M | 303 | C | 9 | ANT | | | 47 | frag. | Amphore | Panses | | | | 11 | 11 | |
| M | 304 | C | 1 | ANT | | | 47 | frag. | Sigillée Gaule du sud | Panses | | | | 2 | 2 | |
| M | 304 | C | 2 | ANT | | | 47 | frag. | Paroi fine engobée hispanique | Pot Mayet 40 décor de perles et de feuille | 1 | | | | 1 | 1 |
| M | 304 | C | 3 | ANT | | | 47 | frag. | Commune réfractaire oxydée | Panse | | | | 1 | 1 | |
| M | 304 | C | 4 | ANT | | | 47 | frag. | Commune réfractaire sombre | Panses | | | | 5 | 5 | |

| 22, rue Jarente 69002 Lyon n° 69382 2211956 | | | | | | | | | SAS Le Grand Rey, 51, avenue Jean Jaurès 69007 Lyon - AS17 | | Mobilier céramique | | | | | |
|---|---|---|---|---|---|---|---|---|---|---|---|---|---|---|---|---|
| N° identifiant | | | | Chro | Ctxt | Pl. | Carton | État | Production | Description | Comptages | | | | | |
| M | us | Sp | n° inv | | | | | | | | B | F | A | P | NR | NMI |
| M | 304 | C | 5 | ANT | | | 47 | frag. | Commune claire | Panses | | 1 | | 3 | 4 | |
| M | 304 | C | 6 | ANT | | | 47 | frag. | Amphore | Panses | | | | 8 | 8 | |
| M | 306 | C | 1 | ANT | | | 48 | frag. | Sigillée Gaule du sud | Drag. 18 | 5 | | | 1 | 6 | 1 |
| M | 306 | C | 2 | ANT | | | 48 | frag. | Sigillée Gaule du sud | Drag. 4/22 | 1 | 1 | | | 2 | 2 |
| M | 306 | C | 3 | ANT | | | 48 | frag. | Sigillée Gaule du sud | Panse | | | | 1 | 1 | |
| M | 306 | C | 4 | ANT | | | 67 | frag. | Lampe | Pâte calcaire engobée, fond plat | | 1 | | | 1 | |
| M | 306 | C | 20 | ANT | | | 67 | frag. | Lampe | Pâte calcaire engobée, fragment bandeau/disque | 1 | | | | 1 | 1 |
| M | 306 | C | 5 | ANT | | | 48 | frag. | Commune fine enfumée | Panses | | | | 2 | 2 | |
| M | 306 | C | 6 | ANT | | | 48 | frag. | Commune réfractaire sombre | Couvercle (bouton perforé) | | 1 | | | 1 | |
| M | 306 | C | 7 | ANT | | | 48 | frag. | Commune réfractaire sombre | Pot à col côtelé | 1 | | | | 1 | 1 |
| M | 306 | C | 8 | ANT | | | 48 | frag. | Commune réfractaire sombre | Pot à épaule carénée | 4 | | | 1 | 5 | 1 |
| M | 306 | C | 9 | ANT | | | 48 | frag. | Commune réfractaire sombre | Bouilloire | 4 | | | 9 | 13 | 1 |
| M | 306 | C | 10 | ANT | | | 48 | frag. | Commune réfractaire sombre | Pot | | 1 | | 9 | 10 | |
| M | 306 | C | 11 | ANT | | | 48 | frag. | Commune claire | Panses (un mortier) | | | | 19 | 19 | |
| M | 306 | C | 12 | ANT | | | 48 | frag. | Amphore | Lyon 4 ? | 2 | | | | 2 | 2 |
| M | 306 | C | 13 | ANT | | | 48 | frag. | Amphore | Dressel 9 de Bétique | 2 | | | | 2 | 2 |
| M | 306 | C | 14 | ANT | | | 48 | frag. | Amphore | Lyon 3b | 7 | | | | 7 | 3 |
| M | 306 | C | 15 | ANT | | | 48 | frag. | Amphore | Lyon 4 | 3 | | | | 3 | 3 |
| M | 306 | C | 16 | ANT | | | 48 | frag. | Amphore | Dressel 7/11 de Bétique | | 1 | | | 1 | |
| M | 306 | C | 17 | ANT | | | 48 | frag. | Amphore | Fonds plats | | 2 | | | 2 | |
| M | 306 | C | 18 | ANT | | | 48 | frag. | Amphore | Dressel 7/11 de Bétique | | | | 17 | 17 | |
| M | 306 | C | 19 | ANT | | | 48 | frag. | Amphore | Panses | | | | 28 | 28 | |
| M | 307 | C | 1 | ANT | | 25 | 48 | frag. | Amphore | Dressel 20 | 1 | | | | 1 | 1 |
| M | 307 | C | 2 | ANT | | | 48 | frag. | Amphore | Dressel 20 | | | 3 | 10 | 13 | |
| M | 307 | C | 3 | ANT | | | 48 | frag. | Amphore | Panses | | | | 2 | 2 | |
| M | 311 | C | 1 | ANT | | | 48 | frag. | Commune claire | Mortier Haltern 60, bec verseur | 1 | | | | 1 | 1 |
| M | 316 | C | 1 | ANT | | | 48 | frag. | Commune claire | Panse | | | | 1 | 1 | |

| 22, rue Jarente 69002 Lyon nº 69382 2211956 | | | | | | | | | SAS Le Grand Rey, 51, avenue Jean Jaurès 69007 Lyon - AS17 | | Mobilier céramique | | | | | |
|---|---|---|---|---|---|---|---|---|---|---|---|---|---|---|---|---|
| N° identifiant | | | | Chro | Ctxt | Pl. | Carton | État | Production | Description | Comptages | | | | | |
| M | us | Sp | nº inv | | | | | | | | B | F | A | P | NR | NMI |
| M | 320 | C | 1 | ANT | | | 48 | frag. | Commune réfractaire sombre | Couvercle | 1 | | | | 1 | 1 |
| M | 320 | C | 2 | ANT | | | 48 | frag. | Commune claire | Panses | | | | 2 | 2 | |
| M | 321 | C | 1 | ANT | | 25 | 48 | frag. | Amphore | Dressel 20 | 1 | | 2 | | 3 | 1 |
| M | 321 | C | 2 | ANT | | 25 | 48 | frag. | Amphore | Dressel 20 | | 1 | | | 1 | |
| M | 321 | C | 3 | ANT | | 25 | 48 | frag. | Amphore | Dressel 8 | 1 | | | | 1 | 1 |
| M | 331 | C | 1 | ANT | | | 48 | frag. | Sigillée Gaule du sud | Ritt. 12b | 4 | | | | 4 | 1 |
| M | 331 | C | 2 | ANT | | | 48 | frag. | Sigillée Gaule du sud | Drag. 18 | 1 | | | | 1 | 1 |
| M | 331 | C | 3 | ANT | | | 48 | frag. | Sigillée Gaule du sud | Drag. 27 | 1 | | | 1 | 2 | 1 |
| M | 331 | C | 4 | ANT | | | 48 | frag. | Sigillée Gaule du sud | Drag. 29 | | | | 1 | 1 | |
| M | 331 | C | 5 | ANT | | | 48 | frag. | Sigillée Gaule du sud | Déchelette 67, décor moulé | | | | 1 | 1 | |
| M | 331 | C | 6 | ANT | | | 48 | frag. | Sigillée Gaule du sud | Eléments | | 2 | | 1 | 3 | |
| M | 331 | C | 10 | ANT | | | 48 | frag. | Paroi fine engobée lyonnaise | Bertrand 25 | 1 | | | | 1 | 1 |
| M | 331 | C | 11 | ANT | | | 67 | frag. | Lampe | Pâte calcaire engobée, fragments de disque | | | | 1 | 1 | |
| M | 331 | C | 12 | ANT | | | 48 | frag. | Vernis rouge-pompéien | Rhodanien ? Plat | | | | 1 | 1 | |
| M | 331 | C | 13 | ANT | | | 48 | frag. | Commune réfractaire oxydée | Pot à épaule carénée | 1 | | | 1 | 2 | 1 |
| M | 331 | C | 14 | ANT | | | 48 | frag. | Commune réfractaire sombre | Bouilloire | 1 | | | | 1 | 1 |
| M | 331 | C | 15 | ANT | | | 48 | frag. | Commune réfractaire sombre | Pots | 2 | | | | 2 | 2 |
| M | 331 | C | 16 | ANT | | | 48 | frag. | Commune réfractaire sombre | Couvercle | 1 | | | | 1 | 1 |
| M | 331 | C | 17 | ANT | | | 48 | frag. | Commune réfractaire sombre | Eléments | | 6 | 2 | 24 | 32 | |
| M | 331 | C | 18 | ANT | | | 48 | frag. | Commune claire | Mortier Haltern 60 | 1 | | | | 1 | 1 |
| M | 331 | C | 19 | ANT | | | 48 | frag. | Commune claire | Pot à lèvre en corniche (brûlé) | 1 | | | | 1 | 1 |
| M | 331 | C | 20 | ANT | | | 48 | frag. | Commune claire | Cruche à lèvre en bourrelet | 3 | | | | 3 | 2 |
| M | 331 | C | 21 | ANT | | | 48 | frag. | Commune claire | Eléments | | 4 | 1 | 57 | 62 | |
| M | 331 | C | 22 | ANT | | | 48 | frag. | Amphore | Gauloise 3 | 1 | | | | 1 | 1 |
| M | 331 | C | 23 | ANT | | | 48 | frag. | Amphore | Gauloise 4 brûlée | 1 | | | | 1 | 1 |
| M | 331 | C | 24 | ANT | | | 48 | frag. | Amphore | Gauloise 1 kaolinitique | | 2 | 1 | | 3 | |
| M | 331 | C | 25 | ANT | | | 48 | frag. | Amphore | Dressel 20 brûlée | | | 1 | | 1 | |
| M | 331 | C | 26 | ANT | | | 48 | frag. | Amphore | Panses | | | | 66 | 66 | |

| 22, rue Jarente 69002 Lyon nº 69382 2211956 | | | | | | | | | SAS Le Grand Rey, 51, avenue Jean Jaurès 69007 Lyon - AS17 | | Mobilier céramique | | | | | |
|---|---|---|---|---|---|---|---|---|---|---|---|---|---|---|---|---|
| N° identifiant | | | | Chro | Ctxt | Pl. | Carton | État | Production | Description | Comptages | | | | | |
| M | us | Sp | nº inv | | | | | | | | B | F | A | P | NR | NMI |
| M | 341 | C | 1 | ANT | | | 48 | frag. | Commune réfractaire sombre | Jatte à bord en feuillure | 1 | | | | 1 | 1 |
| M | 341 | C | 2 | ANT | | | 48 | frag. | Commune réfractaire sombre | Bouilloire | | | | 1 | 1 | |
| M | 341 | C | 3 | ANT | | | 48 | frag. | Commune claire | Mortier Haltern 60 | 1 | | | | 1 | 1 |
| M | 341 | C | 4 | ANT | | | 48 | frag. | Commune claire | Cruches | | | | 2 | 2 | |
| M | 341 | C | 5 | ANT | | | 48 | frag. | Commune claire engobée | Cruche | | | | 3 | 3 | |
| M | 341 | C | 6 | ANT | | | 48 | frag. | Amphore | Gauloise 3 | 1 | | | | 1 | 1 |
| M | 341 | C | 7 | ANT | | | 48 | frag. | Amphore | Gauloise 5 | 1 | | | | 1 | 1 |
| M | 341 | C | 8 | ANT | | | 48 | frag. | Amphore | Amphore à garum tardive | | | | 1 | 1 | |
| M | 341 | C | 9 | ANT | | | 48 | frag. | Amphore | Panses cannelées | | | | 8 | 8 | |
| M | 341 | C | 10 | ANT | | | 48 | frag. | Amphore | Africaine Tripolitaine 3 | | | 1 | 1 | 2 | |
| M | 341 | C | 11 | ANT | | | 48 | frag. | Amphore | Panses | | | | 13 | 13 | |
| M | 342 | C | 1 | ANT | | 37 | 50 | frag. | Amphore | Lyon 3b, verdâtre | 1 | | | 5 | 6 | 1 |
| M | 342 | C | 2 | ANT | | | 51 | frag. | Sigillée Gaule du sud | Ritt. 8 | 1 | | | | 1 | 1 |
| M | 342 | C | 3 | ANT | | | 51 | frag. | Sigillée Gaule du sud | Drag. 27 | 1 | | | | 1 | 1 |
| M | 342 | C | 4 | ANT | | | 51 | frag. | Sigillée Gaule du sud | Drag. 33 | 1 | | | | 1 | 1 |
| M | 342 | C | 5 | ANT | | | 51 | frag. | Sigillée Gaule du sud | Ritt. 9 | 1 | | | | 1 | 1 |
| M | 342 | C | 6 | ANT | | | 51 | frag. | Sigillée Gaule du sud | Drag. 18 | 1 | | | | 1 | 1 |
| M | 342 | C | 7 | ANT | | | 51 | frag. | Sigillée Gaule du sud | Eléments | | 1 | | 1 | 2 | |
| M | 342 | C | 8 | ANT | | | 51 | frag. | Sigillée Gaule du centre | Drag. 24/25 phase 3 | 1 | 1 | | | 2 | 1 |
| M | 342 | C | 9 | ANT | | | 67 | frag. | Lampe | Pâte calcaire engobée | | 1 | | | 1 | |
| M | 342 | C | 10 | ANT | | 32 | 51 | frag. | Paroi fine engobée lyonnaise | Bertrand 16, décor d'appliques grenelées et écailles opposées/g, brun | | 1 | | 2 | 3 | |
| M | 342 | C | 11 | ANT | | 32 | 51 | frag. | Paroi fine engobée lyonnaise | Bertrand 16.2.2, g/l brun | 1 | | | 1 | 2 | 1 |
| M | 342 | C | 12 | ANT | | 32 | 51 | frag. | Paroi fine engobée lyonnaise | Bertrand 2.5, guilloché/g brun | 1 | | | | 1 | 1 |
| M | 342 | C | 13 | ANT | | | 51 | frag. | Paroi fine engobée lyonnaise | Bertrand 20, l/l, rouge | | 1 | | | 1 | |
| M | 342 | C | 13' | ANT | | | 51 | frag. | Paroi fine engobée lyonnaise | Bertrand 16, petit | | 1 | | | 1 | |
| M | 342 | C | 14 | ANT | | | 51 | frag. | Commune réfractaire oxydée | Panse | | | | 1 | 1 | |
| M | 342 | C | 15 | ANT | | | 51 | frag. | Commune réfractaire sombre | Pot à col côtelé | 1 | | | | 1 | 1 |

| 22, rue Jarente 69002 Lyon nº 69382 2211956 | | | | | | | | | SAS Le Grand Rey, 51, avenue Jean Jaurès 69007 Lyon - AS17 | | Mobilier céramique | | | | | |
|---|---|---|---|---|---|---|---|---|---|---|---|---|---|---|---|---|
| N° identifiant | | | | Chro | Ctxt | Pl. | Carton | État | Production | Description | Comptages | | | | | |
| M | us | Sp | nº inv | | | | | | | | B | F | A | P | NR | NMI |
| M | 342 | C | 16 | ANT | | | 51 | frag. | Commune réfractaire sombre | Pot à col côtelé ansé | 1 | | | | 1 | 1 |
| M | 342 | C | 17 | ANT | | | 51 | frag. | Commune réfractaire sombre | Pot à épaule carénée | 1 | | | | 1 | 1 |
| M | 342 | C | 18 | ANT | | | 51 | frag. | Commune réfractaire sombre | Pot à épaule moulurée gris | 1 | | | | 1 | 1 |
| M | 342 | C | 19 | ANT | | | 51 | frag. | Commune réfractaire sombre | Couvercle | 1 | 1 | | | 2 | 1 |
| M | 342 | C | 20 | ANT | | | 51 | frag. | Commune réfractaire sombre | Jatte à bord rentrant, rainurage externe, gris | 1 | | | | 1 | 1 |
| M | 342 | C | 21 | ANT | | | 51 | frag. | Commune réfractaire sombre | Bouilloire kaolinitique | | 1 | 1 | | 2 | |
| M | 342 | C | 22 | ANT | | | 51 | frag. | Commune réfractaire sombre | Pots | 4 | | | | 4 | 3 |
| M | 342 | C | 23 | ANT | | | 51 | frag. | Commune réfractaire sombre | Panses | | | | 16 | 16 | |
| M | 342 | C | 24 | ANT | | | 51 | frag. | Commune claire | Mortier à lèvre en bandeau | 1 | | | | 1 | 1 |
| M | 342 | C | 25 | ANT | | | 51 | frag. | Commune claire | Cruche à lèvre en corniche, Ø 63 mm | 1 | | | | 1 | 1 |
| M | 342 | C | 26 | ANT | | | 51 | frag. | Commune claire | Cruche à lèvre en corniche, Ø 54 mm | 1 | | | | 1 | 1 |
| M | 342 | C | 27 | ANT | | | 51 | frag. | Commune claire | Cruche à lèvre en corniche, Ø 46 mm | 1 | | | | 1 | 1 |
| M | 342 | C | 28 | ANT | | | 51 | frag. | Commune claire | Cruche à lèvre en corniche | 1 | | | | 1 | 1 |
| M | 342 | C | 28' | ANT | | | 51 | frag. | Commune claire | Cruche Haltern 52 | 1 | | | | 1 | 1 |
| M | 342 | C | 29 | ANT | | | 51 | frag. | Commune claire | Cruche à col cylindrique galbé | 1 | | | | 1 | 1 |
| M | 342 | C | 30 | ANT | | | 51 | frag. | Commune claire | Pot à provision, lèvre à gorge | 2 | | | | 2 | 1 |
| M | 342 | C | 31 | ANT | | | 51 | frag. | Commune claire | Pied annulaire | | 7 | 1 | | 8 | |
| M | 342 | C | 32 | ANT | | | 51 | frag. | Commune claire | Panses | | | | 71 | 71 | |
| M | 342 | C | 33 | ANT | | | 52 | frag. | Amphore | Opercule | 1 | | | | 1 | 1 |
| M | 342 | C | 34 | ANT | | | 52 | frag. | Amphore | Lyon 4a | 1 | | | | 1 | 1 |
| M | 342 | C | 35 | ANT | | 34 | 52 | frag. | Amphore | Kingsholm 117 | 2 | | | | 2 | 1 |
| M | 342 | C | 36 | ANT | | | 52 | frag. | Amphore | Gauloise 1 type SEXARFRO | 2 | | | | 2 | 1 |
| M | 342 | C | 37 | ANT | | | 52 | frag. | Amphore | Gauloise 1 kaolinitique | | 2 | 3 | 19 | 24 | |
| M | 342 | C | 38 | ANT | | | 52 | frag. | Amphore | Panses | | | | 55 | 55 | |
| M | 343-4 | C | 1 | ANT | | 37 | 56 | frag. | Amphore | Dressel 7/11, perforée sur l'épaule, col et pilon brisé | | 1 | | | 1 | 1 |
| M | 343-4 | C | 2 | ANT | | | 57 | frag. | Amphore | Haltern 70 similis épiderme desquamé, pilon et col brisé | | | | 1 | 1 | 1 |
| M | 343-4 | C | 3 | ANT | | | 63 | frag. | Amphore | Gauloise 2 graffito IVNIA SEXTILIA | 1 | | | | 1 | 1 |
| M | 343-4 | C | 4 | ANT | | 37 | 61/62 | frag. | Amphore | Gauloise 4 | 1 | | | 7 | 8 | 1 |

| 22, rue Jarente 69002 Lyon nº 69382 2211956 | | | | | | | | | SAS Le Grand Rey, 51, avenue Jean Jaurès 69007 Lyon - AS17 | | Mobilier céramique | | | | | |
|---|---|---|---|---|---|---|---|---|---|---|---|---|---|---|---|---|
| N° identifiant | | | | Chro | Ctxt | Pl. | Carton | État | Production | Description | Comptages | | | | | |
| M | us | Sp | nº inv | | | | | | | | B | F | A | P | NR | NMI |
| M | 343-4 | C | 5 | ANT | | | 61/62 | frag. | Amphore | Gauloise 3-4 | | 1 | | | 1 | |
| M | 343-4 | C | 6 | ANT | | 36 | Argile | frag. | Amphore | Dressel 28 pâte rouge brique | 1 | | | | 1 | 1 |
| M | 343-4 | C | 7 | ANT | | | 61/62 | frag. | Amphore | Haltern 70 similis | | 1 | | | 1 | |
| M | 343-4 | C | 8 | ANT | | | 61/62 | frag. | Amphore | Panses | | | | 22 | 22 | |
| M | 343-4 | C | 9 | ANT | | 33 | 61/62 | frag. | Commune claire | Mortier Haltern 60 | 1 | | | | 1 | 1 |
| M | 343-4 | C | 10 | ANT | | | 61/62 | frag. | Commune claire | Panse | | | | 1 | 1 | |
| M | 343-4 | C | 11 | ANT | | | 61/62 | frag. | Sigillée Gaule du sud | Ritt. 12b | 1 | | | | 1 | 1 |
| M | 343-4 | C | 12 | ANT | | | 61/62 | frag. | Sigillée Gaule du sud | Drag. 27 | 1 | | | | 1 | 1 |
| M | 343-4 | C | 13 | ANT | | | 61/62 | frag. | Sigillée Gaule du sud | Drag. 18, estampille [MANI] | | 1 | | | 1 | |
| M | 343-4 | C | 14 | ANT | | | 61/62 | frag. | Commune réfractaire sombre | Couvercle | | 1 | | 3 | 4 | |
| M | 343-4 | C | 15 | ANT | | 33 | 61/62 | frag. | Commune réfractaire sombre | Pot à col côtelé | 4 | | | 12 | 16 | 1 |
| M | 343-4 | C | 16 | ANT | | 33 | 61/62 | frag. | Commune réfractaire sombre | Pichet tronconique | 4 | 7 | 1 | 40 | 52 | |
| M | 344 | C | 1 | ANT | | | 61/62 | frag. | Paroi fine engobée lyonnaise | Bertrand 20 | 1 | | | | 1 | 1 |
| M | 344 | C | 2 | ANT | | | 61/62 | frag. | Commune réfractaire sombre | Plat à bord droit, lissage interne | 1 | | | | 1 | 1 |
| M | 344 | C | 3 | ANT | | | 61/62 | frag. | Commune réfractaire sombre | Pot à épaule carénée micacé | 1 | | | | 1 | 1 |
| M | 344 | C | 4 | ANT | | 34 | 61/62 | frag. | Commune claire | Cruche à bord en corniche | 1 | 2 | | 2 | 5 | 1 |
| M | 344 | C | 5 | ANT | | 34 | 61/62 | frag. | Commune claire | Cruche à bord en bourrelet | 1 | | | 5 | 6 | 1 |
| M | 344 | C | 6 | ANT | | 34 | 61/62 | frag. | Commune claire | Cruche biansée à goitre | 1 | | 1 | 14 | 16 | 1 |
| M | 344 | C | 7 | ANT | | | 61/62 | frag. | Commune claire | Cruches | | 1 | 1 | 6 | 8 | |
| M | 353 | C | 1 | ANT | | | 49 | frag. | Amphore | Amphore Gauloise | | | | 1 | 1 | |
| M | 354 | C | 1 | ANT | | | 49 | frag. | Commune réfractaire sombre | Marmite Haltern 56 | 1 | | | | 1 | 1 |
| M | 354 | C | 2 | ANT | | | 49 | frag. | Commune réfractaire sombre | Panse moulurée | | | | 1 | 1 | |
| M | 354 | C | 3 | ANT | | | 49 | frag. | Commune claire | Panse | | | | 1 | 1 | |
| M | 360 | C | 1 | ANT | | 29 | 53 | frag. | Amphore | Dressel 20 | 1 | | 3 | 27 | 31 | 1 |
| M | 360 | C | 2 | ANT | | | 54 | frag. | Amphore | Haltern 70 | | | 1 | 1 | 2 | |
| M | 360 | C | 3 | ANT | | 30 | Argile | frag. | Amphore | Lyon 3b | 2 | | | 2 | 4 | 1 |
| M | 360 | C | 4 | ANT | | 29 | 53 | frag. | Amphore | Dressel 20 | 1 | | 2 | | 3 | 1 |

| 22, rue Jarente 69002 Lyon n° 69382 2211956 | | | | | | | | | SAS Le Grand Rey, 51, avenue Jean Jaurès 69007 Lyon - AS17 | | Mobilier céramique | | | | | |
|---|---|---|---|---|---|---|---|---|---|---|---|---|---|---|---|---|
| N° identifiant | | | | Chro | Ctxt | Pl. | Carton | État | Production | Description | Comptages | | | | | |
| M | us | Sp | n° inv | | | | | | | | B | F | A | P | NR | NMI |
| M | 360 | C | 5 | ANT | | 31 | 55 | frag. | Amphore | Gauloise 2, pied annulaire bombé,<br>graffito post-cuisson [PXXXVII] sur la liaison épaule /col | 2 | 2 | | 3 | 7 | 1 |
| M | 360 | C | 6 | ANT | | 30 | 55 | frag. | Amphore | Lyon 3b | 2 | | | | 2 | 1 |
| M | 360 | C | 7 | ANT | | | 55 | frag. | Amphore | Lyon 3b | | | 2 | | 2 | |
| M | 360 | C | 8 | ANT | | | 55 | frag. | Amphore | Haltern similis | 1 | | 1 | | 2 | 1 |
| M | 360 | C | 9 | ANT | | | 55 | frag. | Amphore | Dressel 7/11 | | | 1 | | 1 | |
| M | 360 | C | 10 | ANT | | | 55 | frag. | Amphore | Gauloise 3 | 1 | | | | 1 | 1 |
| M | 360 | C | 11 | ANT | | | 55 | frag. | Amphore | Rhodienne | | | 2 | | 2 | |
| M | 360 | C | 12 | ANT | | 29 | 55 | frag. | Amphore | Dressel 20 | 1 | | | 7 | 8 | 1 |
| M | 360 | C | 13 | ANT | | 29 | 55 | frag. | Amphore | Dressel 20 | 4 | | 1 | 1 | 6 | 1 |
| M | 360 | C | 14 | ANT | | | 55 | frag. | Commune claire | Panses | | | | 62 | 62 | |
| M | 360 | C | 15 | ANT | | | 55 | frag. | Commune claire | Mortier à lèvre pendante avec bec verseur | 2 | | | | 2 | 2 |
| M | 360 | C | 16 | ANT | | | 55 | frag. | Commune claire | Cruches pieds annulaires | | 2 | 3 | 24 | 29 | |
| M | 360 | C | 17 | ANT | | 28 | 55 | frag. | Commune claire | Coupelle à panse perforée avant cuisson | 2 | | | | 2 | 1 |
| M | 360 | C | 18 | ANT | | | 55 | frag. | Commune réfractaire oxydée | Pied annulaire de grosse cruche | | 1 | | 1 | 2 | |
| M | 360 | C | 19 | ANT | | | 55 | frag. | Sigillée Gaule du sud | Drag. 15/17 | 1 | | | | 1 | 1 |
| M | 360 | C | 20 | ANT | | | 55 | frag. | Sigillée Gaule du sud | Drag. 18 | 1 | | | | 1 | 1 |
| M | 360 | C | 21 | ANT | | | 55 | frag. | Sigillée Gaule du sud | Drag. 33 estampille [OFGA[ | 1 | 2 | | 1 | 4 | 1 |
| M | 360 | C | 22 | ANT | | 28 | 55 | frag. | Sigillée Gaule du sud | Ritt. 8a | 1 | | | | 1 | 1 |
| M | 360 | C | 23 | ANT | | | 55 | frag. | Sigillée Gaule du sud | Drag. 30 | 1 | | | 1 | 2 | 1 |
| M | 360 | C | 24 | ANT | | | 55 | frag. | Sigillée Gaule du sud | Drag. 29 | | | | 2 | 2 | |
| M | 360 | C | 25 | ANT | | | 55 | frag. | Sigillée Gaule du sud | Assiettes | | 5 | | | 5 | |
| M | 360 | C | 26 | ANT | | 28 | 55 | frag. | Commune réfractaire sombre | Pot à lèvre en bourrelet rainuré | 1 | | | | 1 | 1 |
| M | 360 | C | 27 | ANT | | 28 | 55 | frag. | Commune réfractaire sombre | Grand pot à col côtelé | 1 | | | | 1 | 1 |
| M | 360 | C | 28 | ANT | | | 55 | frag. | Commune réfractaire sombre | Jatte à bord rentrant | 1 | | | | 1 | 1 |
| M | 360 | C | 29 | ANT | | | 55 | frag. | Commune réfractaire sombre | Bouilloire à bec tréflé | 1 | | | 3 | 4 | 1 |
| M | 360 | C | 30 | ANT | | | 55 | frag. | Commune réfractaire sombre | Petit couvercle à lèvre triangulaire | 1 | | | | 1 | 1 |
| M | 360 | C | 31 | ANT | | | 55 | frag. | Commune réfractaire sombre | Grand couvercle à lèvre triangulaire | 1 | | | | 1 | 1 |

| 22, rue Jarente 69002 Lyon nº 69382 2211956 | | | | | | | | | SAS Le Grand Rey, 51, avenue Jean Jaurès 69007 Lyon - AS17 | | Mobilier céramique | | | | | |
|---|---|---|---|---|---|---|---|---|---|---|---|---|---|---|---|---|
| N° identifiant | | | | Chro | Ctxt | Pl. | Carton | État | Production | Description | Comptages | | | | | |
| M | us | Sp | nº inv | | | | | | | | B | F | A | P | NR | NMI |
| M | 360 | C | 32 | ANT | | | 55 | frag. | Commune réfractaire sombre | Pot à épaule caréné | 1 | | | | 1 | 1 |
| M | 360 | C | 33 | ANT | | | 55 | frag. | Commune réfractaire sombre | Pot à épaule caréné | 1 | | | | 1 | 1 |
| M | 360 | C | 34 | ANT | | 28 | 55 | frag. | Commune réfractaire sombre | Plat | 1 | | | | 1 | 1 |
| M | 360 | C | 35 | ANT | | | 55 | frag. | Commune réfractaire sombre | Panses | | | | 5 | 5 | |
| M | 360 | C | 36 | ANT | | | 55 | frag. | Sigillée Gaule du sud | Petit Ritt. 8a | 1 | | | | 1 | 1 |
| M | 360 | C | 37 | ANT | | | 55 | frag. | Sigillée Gaule du sud | Drag. 27a | 1 | | | | 1 | 1 |
| M | 360 | C | 38 | ANT | | | 55 | frag. | Sigillée Gaule du sud | Drag. 18 | 1 | 1 | | | 2 | 1 |
| M | 360 | C | 39 | ANT | | | 55 | frag. | Sigillée Gaule du sud | Drag. 29 | | | | 1 | 1 | |
| M | 360 | C | 40 | ANT | | | 55 | frag. | Sigillée Gaule du sud | Pieds annulaires d'assiettes | | 2 | | | 2 | |
| M | 360 | C | 41 | ANT | | | 55 | frag. | Engobée | Coupe hémisphérique, lèvre dégagée par une rainure | 1 | | | 1 | 2 | 1 |
| M | 360 | C | 42 | ANT | | | 55 | frag. | Commune réfractaire sombre | Pot à épaule carénée | 1 | | | | 1 | 1 |
| M | 360 | C | 43 | ANT | | | 55 | frag. | Commune claire | Cruche à bord en corniche | 1 | | | 8 | 9 | 1 |
| M | 360 | C | 44 | ANT | | | 55 | frag. | Amphore | Haltern 70 | | 1 | | | 1 | |
| M | 360 | C | 45 | ANT | | | 55 | frag. | Amphore | Gauloise 3 | | 1 | | 2 | 3 | |
| M | 360 | C | 46 | ANT | | | 55 | frag. | Amphore | Panses de Bétique | | | | 6 | 6 | |
| M | 378 | C | 1 | ANT | | | 58 | frag. | Céramique peinte | Bol de Roanne | | | | 1 | 1 | |
| M | 378 | C | 2 | ANT | | 25 | 58 | frag. | Sigillée Gaule du centre | Drag. 24/25, Lezoux phase 3 | 1 | | | | 1 | 1 |
| M | 378 | C | 3 | ANT | | | 58 | frag. | Sigillée Gaule du centre | Drag. 29b, Lezoux phase 3 | 1 | | | 1 | 2 | 1 |
| M | 378 | C | 4 | ANT | | 25 | 58 | frag. | Sigillée Gaule du sud | Drag. 18 | 1 | | | | 1 | 1 |
| M | 378 | C | 5 | ANT | | | 58 | frag. | Sigillée Gaule du sud | Drag. 18 | 10 | | | 5 | 15 | 9 |
| M | 378 | C | 6 | ANT | | 25 | 58 | frag. | Sigillée Gaule du sud | Drag. 15/17b estampille MANI[ (manivs) | 2 | | | | 2 | 1 |
| M | 378 | C | 7 | ANT | | | 58 | frag. | Sigillée Gaule du sud | Drag. 15/17 | 2 | | | 3 | 5 | 2 |
| M | 378 | C | 8 | ANT | | | 58 | frag. | Sigillée Gaule du sud | Drag. 15b | 1 | | | | 1 | 1 |
| M | 378 | C | 9 | ANT | | | 58 | frag. | Sigillée Gaule du sud | Drag. 15b | 1 | | | | 1 | 1 |
| M | 378 | C | 10 | ANT | | | 58 | frag. | Sigillée Gaule du sud | Drag. 15/17 | 1 | | | | 1 | 1 |
| M | 378 | C | 11 | ANT | | | 58 | frag. | Sigillée Gaule du sud | Drag. 27 | 3 | | | 1 | 4 | 3 |
| M | 378 | C | 12 | ANT | | | 58 | frag. | Sigillée Gaule du sud | Drag. 27 ? Estampille ]TO (cotto) Polak C150 (55-70 AD) | | 1 | | | 1 | |
| M | 378 | C | 13 | ANT | | | 58 | frag. | Sigillée Gaule du sud | Drag. 33 | 2 | | | 1 | 3 | 2 |

| 22, rue Jarente 69002 Lyon nº 69382 2211956 | | | | | | | | | SAS Le Grand Rey, 51, avenue Jean Jaurès 69007 Lyon - AS17 | | Mobilier céramique | | | | | |
|---|---|---|---|---|---|---|---|---|---|---|---|---|---|---|---|---|
| N° identifiant | | | | Chro | Ctxt | Pl. | Carton | État | Production | Description | Comptages | | | | | |
| M | us | Sp | nº inv | | | | | | | | B | F | A | P | NR | NMI |
| M | 378 | C | 14 | ANT | | | 58 | frag. | Sigillée Gaule du sud | Drag. 24/25 | 7 | | | | 7 | 6 |
| M | 378 | C | 15 | ANT | | 25 | 58 | frag. | Sigillée Gaule du sud | Ritt. 8b | 1 | 1 | | | 2 | 1 |
| M | 378 | C | 16 | ANT | | | 58 | frag. | Sigillée Gaule du sud | Ritt. 8b | 1 | | | | 1 | 1 |
| M | 378 | C | 17 | ANT | | | 58 | frag. | Sigillée Gaule du sud | Ritt. 8b | 1 | | | | 1 | 1 |
| M | 378 | C | 18 | ANT | | 25 | 58 | frag. | Sigillée Gaule du sud | Ritt. 9, petit module | 1 | | | | 1 | 1 |
| M | 378 | C | 19 | ANT | | 25 | 58 | frag. | Sigillée Gaule du sud | Ritt. 9, grand module | 1 | | | | 1 | 1 |
| M | 378 | C | 20 | ANT | | | 58 | frag. | Sigillée Gaule du sud | Ritt. 9, un petit, deux médians | 2 | | | 1 | 3 | 2 |
| M | 378 | C | 21 | ANT | | 25 | 58 | frag. | Sigillée Gaule du sud | Drag. 4/22 | 1 | 1 | | | 2 | 1 |
| M | 378 | C | 22 | ANT | | | 58 | frag. | Sigillée Gaule du sud | Drag. 4/22 | 1 | 2 | | | 3 | 2 |
| M | 378 | C | 23 | ANT | | 25 | 58 | frag. | Sigillée Gaule du sud | Ritt. 12b | 1 | | | | 1 | 1 |
| M | 378 | C | 24 | ANT | | | 58 | frag. | Sigillée Gaule du sud | Ritt. 12b | 2 | 1 | | 2 | 5 | 2 |
| M | 378 | C | 25 | ANT | | | 58 | frag. | Sigillée Gaule du sud | Ritt. 12b ou 12C, bord fragmentaire | 1 | | | | 1 | 1 |
| M | 378 | C | 26 | ANT | | 25 | 58 | frag. | Sigillée Gaule du sud | Déchelette 67 guilloché | 1 | | | 2 | 3 | 1 |
| M | 378 | C | 27 | ANT | | | 58 | frag. | Sigillée Gaule du sud | Forme fermée lisse | | 1 | | | 1 | |
| M | 378 | C | 28 | ANT | | 25 | 58 | frag. | Sigillée Gaule du sud | Pied annulaire de bol, estampille SECVNDI secvndvs Polak S81 (45-70 AD) | | 1 | | | 1 | |
| M | 378 | C | 29 | ANT | | | 58 | frag. | Sigillée Gaule du sud | Pied annulaire de bol, estampille BASSIOF (mal lisible) | | 1 | | | 1 | |
| M | 378 | C | 30 | ANT | | 25 | 58 | frag. | Sigillée Gaule du sud | Pied annulaire de bol, estampille OFMASCI mascvlvs Polak M38 (45-70 AD) | | 1 | | | 1 | 1 |
| M | 378 | C | 31 | ANT | | | 58 | frag. | Sigillée Gaule du sud | Assiette | | 1 | | | 1 | |
| M | 378 | C | 32 | ANT | | | 58 | frag. | Sigillée Gaule du sud | Pied annulaire d'assiette, triangulaires | | 11 | | | 11 | |
| M | 378 | C | 33 | ANT | | | 58 | frag. | Sigillée Gaule du sud | Pied annulaire d'assiette, rectangulaires | | 2 | | | 2 | |
| M | 378 | C | 34 | ANT | | | 58 | frag. | Sigillée Gaule du sud | Panses | | | | 11 | 11 | |
| M | 378 | C | 35 | ANT | | 25 | 58 | frag. | Sigillée Gaule du sud | Drag. 30 | 1 | | | 4 | 5 | 1 |
| M | 378 | C | 36 | ANT | | 26 | 58 | frag. | Sigillée Gaule du sud | Drag. 29b | 1 | | | 2 | 3 | 1 |
| M | 378 | C | 37 | ANT | | | 58 | frag. | Sigillée Gaule du sud | Drag. 29b | 3 | | | | 3 | 3 |
| M | 378 | C | 38 | ANT | | | 58 | frag. | Sigillée Gaule du sud | Drag. 29b | | 1 | | 12 | 13 | |
| M | 378 | C | 39 | ANT | | 26 | 58 | frag. | Paroi fine engobée lyonnaise | Bertrand 16.1.3 s/l | 1 | | | | 1 | 1 |
| M | 378 | C | 40 | ANT | | 26 | 58 | frag. | Paroi fine engobée lyonnaise | Bertrand 16.2.2 s/l | 1 | | | | 1 | 1 |

| 22, rue Jarente 69002 Lyon nº 69382 2211956 | | | | | | | | | SAS Le Grand Rey, 51, avenue Jean Jaurès 69007 Lyon - AS17 | | Mobilier céramique | | | | | |
|---|---|---|---|---|---|---|---|---|---|---|---|---|---|---|---|---|
| N° identifiant | | | | Chro | Ctxt | Pl. | Carton | État | Production | Description | Comptages | | | | | |
| M | us | Sp | nº inv | | | | | | | | B | F | A | P | NR | NMI |
| M | 378 | C | 41 | ANT | | 26 | 58 | frag. | Paroi fine engobée lyonnaise | Bertrand 14 guilloché/l | | 1 | | 4 | 5 | 1 |
| M | 378 | C | 42 | ANT | | | 58 | frag. | Paroi fine engobée lyonnaise | Bertrand 16 | | 2 | | | 2 | |
| M | 378 | C | 43 | ANT | | | 58 | frag. | Paroi fine engobée lyonnaise | Bertrand 16, panses guillochées | | | | 4 | 4 | |
| M | 378 | C | 44 | ANT | | | 58 | frag. | Paroi fine engobée lyonnaise | Panses lisses | | | | 2 | 2 | |
| M | 378 | C | 45 | ANT | | 26 | 58 | frag. | Paroi fine engobée lyonnaise | Bertrand 5 g/g | 2 | | | | 2 | 1 |
| M | 378 | C | 46 | ANT | | | 58 | frag. | Paroi fine engobée | Lezoux, g/l | | | | 1 | 1 | |
| M | 378 | C | 47 | ANT | | | 67 | frag. | Lampe | Pâte calcaire engobée, fond plat | | 1 | | | 1 | 1 |
| M | 378 | C | 132 | ANT | | | 67 | frag. | Lampe | Pâte calcaire engobée, petit pied annulaire | | 1 | | | 1 | 1 |
| M | 378 | C | 133 | ANT | | | 67 | frag. | Lampe | Pâte calcaire engobée, bandeau | 1 | | | | 1 | 1 |
| M | 378 | C | 48 | ANT | | | 58 | frag. | Vernis rouge-pompéien | Italie et Gaule du centre | | | | 2 | 2 | |
| M | 378 | C | 49 | ANT | | | 58 | frag. | Commune réfractaire oxydée | Cruche engobée, pied annulaire | | 1 | | 4 | 5 | 1 |
| M | 378 | C | 50 | ANT | | | 58 | frag. | Commune réfractaire oxydée | Cruche, anse rubanée à deux sillons | | | 1 | 2 | 3 | |
| M | 378 | C | 51 | ANT | | 26 | 58 | frag. | Commune réfractaire oxydée | Plat couvercle | 1 | | | | 1 | 1 |
| M | 378 | C | 52 | ANT | | 26 | 58 | frag. | Commune réfractaire oxydée | Marmite à lèvre rectangulaire | 1 | | | | 1 | 1 |
| M | 378 | C | 53 | ANT | | 26 | 58 | frag. | Commune réfractaire oxydée | Marmite à lèvre rectangulaire/triangulaire | 1 | | | | 1 | 1 |
| M | 378 | C | 54 | ANT | | 26 | 58 | frag. | Commune réfractaire oxydée | Marmite à lèvre pendante | 1 | | | | 1 | 1 |
| M | 378 | C | 55 | ANT | | 26 | 58 | frag. | Commune réfractaire sombre | Jatte peignée à bord rentrant | 2 | 3 | | 1 | 6 | 1 |
| M | 378 | C | 56 | ANT | | 26 | 58 | frag. | Commune réfractaire sombre | Pot à épaule carénée moulurée | 1 | | | | 1 | 1 |
| M | 378 | C | 57 | ANT | | 26 | 58 | frag. | Commune réfractaire sombre | Jatte à épaule carénée | 1 | | | 1 | 2 | 1 |
| M | 378 | C | 58 | ANT | | 26 | 58 | frag. | Commune réfractaire sombre | Jatte à épaule carénée | 1 | | | | 1 | 1 |
| M | 378 | C | 59 | ANT | | 26 | 58 | frag. | Commune réfractaire sombre | Pot à col côtelé | 1 | | | | 1 | 1 |
| M | 378 | C | 60 | ANT | | 26 | 58 | frag. | Commune réfractaire sombre | Pot à col côtelé | 1 | | | | 1 | 1 |
| M | 378 | C | 61 | ANT | | 26 | 58 | frag. | Commune réfractaire sombre | Pot à col côtelé | 1 | | | | 1 | 1 |
| M | 378 | C | 62 | ANT | | 26 | 58 | frag. | Commune réfractaire sombre | Petite patina | 1 | | | | 1 | 1 |
| M | 378 | C | 63 | ANT | | 26 | 58 | frag. | Commune réfractaire sombre | Jatte, lèvre triangulaire à feuillure | 1 | | | | 1 | 1 |
| M | 378 | C | 64 | ANT | | | 58 | frag. | Commune réfractaire sombre | Pots à épaule carénée | 4 | | | | 4 | 4 |
| M | 378 | C | 65 | ANT | | | 58 | frag. | Commune réfractaire sombre | Pot à épaule carénée moulurée | 2 | | | | 2 | 2 |
| M | 378 | C | 66 | ANT | | | 58 | frag. | Commune réfractaire sombre | Pots à col côtelé | 3 | | | | 3 | 3 |

| 22, rue Jarente 69002 Lyon nº 69382 2211956 | | | | | | | | | SAS Le Grand Rey, 51, avenue Jean Jaurès 69007 Lyon - AS17 | | Mobilier céramique | | | | | |
|---|---|---|---|---|---|---|---|---|---|---|---|---|---|---|---|---|
| N° identifiant | | | | Chro | Ctxt | Pl. | Carton | État | Production | Description | Comptages | | | | | |
| M | us | Sp | nº inv | | | | | | | | B | F | A | P | NR | NMI |
| M | 378 | C | 67 | ANT | | | 58 | frag. | Commune réfractaire sombre | Couvercle fin à feuillure | 1 | | | | 1 | 1 |
| M | 378 | C | 68 | ANT | | | 58 | frag. | Commune réfractaire sombre | Bouilloire à pâte kaolinitique | 1 | 2 | 2 | 3 | 8 | 1 |
| M | 378 | C | 69 | ANT | | | 58 | frag. | Commune réfractaire sombre | Couvercles | 1 | 2 | | | 3 | 1 |
| M | 378 | C | 70 | ANT | | | 58 | frag. | Commune réfractaire sombre | Fonds de pots | | 5 | | | 5 | |
| M | 378 | C | 71 | ANT | | | 59 | frag. | Commune claire | Panses lisses | | | | 28 | 28 | |
| M | 378 | C | 72 | ANT | | | 59 | frag. | Commune claire | Mortiers | | 3 | | | 3 | |
| M | 378 | C | 73 | ANT | | | 59 | frag. | Commune claire | Mortiers Haltern 60 | 6 | | | 1 | 7 | 5 |
| M | 378 | C | 74 | ANT | | | 59 | frag. | Commune claire | Panses de cruches et pots | | | | 142 | 142 | |
| M | 378 | C | 75 | ANT | | | 59 | frag. | Commune claire | Cruches | | | 12 | 1 | 13 | |
| M | 378 | C | 76 | ANT | | | 59 | frag. | Commune claire | Cruche à bord en corniche Ø 55 mm | 1 | | | | 1 | 1 |
| M | 378 | C | 77 | ANT | | | 59 | frag. | Commune claire | Cruche à bord en corniche Ø 44 mm | 1 | | | | 1 | 1 |
| M | 378 | C | 78 | ANT | | | 59 | frag. | Commune claire | Cruche à bord en corniche Ø 49 mm | 1 | | | | 1 | 1 |
| M | 378 | C | 79 | ANT | | | 59 | frag. | Commune claire | Cruche à bord en corniche Ø 62 mm | 1 | | | | 1 | 1 |
| M | 378 | C | 80 | ANT | | | 59 | frag. | Commune claire | Cruche à bord en corniche Ø 54 mm | 1 | | | | 1 | 1 |
| M | 378 | C | 81 | ANT | | | 59 | frag. | Commune claire | Cruche à bord en corniche Ø 54 mm | 1 | | | | 1 | 1 |
| M | 378 | C | 82 | ANT | | | 59 | frag. | Commune claire | Cruche à bord en corniche Ø 45 mm | 1 | | | | 1 | 1 |
| M | 378 | C | 83 | ANT | | | 59 | frag. | Commune claire | Cruche à bord en corniche Ø 54 mm | 1 | | | | 1 | 1 |
| M | 378 | C | 84 | ANT | | | 59 | frag. | Commune claire | Cruche à bord en corniche Ø 50 mm | 1 | | | | 1 | 1 |
| M | 378 | C | 85 | ANT | | | 59 | frag. | Commune claire | Cruche à bord en corniche | 1 | | | | 1 | 1 |
| M | 378 | C | 86 | ANT | | | 59 | frag. | Commune claire | Cruche à bord en corniche | 1 | | | | 1 | 1 |
| M | 378 | C | 87 | ANT | | 27 | 59 | frag. | Commune claire | Pot à gorge | 1 | | | | 1 | 1 |
| M | 378 | C | 88 | ANT | | 27 | 59 | frag. | Commune claire | Petit bord entonnoir | 1 | | | | 1 | 1 |
| M | 378 | C | 89 | ANT | | 27 | 59 | frag. | Commune claire | Pot | 1 | | | | 1 | 1 |
| M | 378 | C | 90 | ANT | | 27 | 59 | frag. | Commune | Cruche à pâte siliceuse | 1 | 1 | | | 2 | 1 |
| M | 378 | C | 91 | ANT | | 27 | 59 | frag. | Commune claire | Cruche biansée, lèvre triangulaire aplatie | 1 | | | | 1 | 1 |
| M | 378 | C | 92 | ANT | | 27 | 59 | frag. | Commune claire | Pot à provision | 1 | | | | 1 | 1 |
| M | 378 | C | 93 | ANT | | 27 | 59 | frag. | Commune claire | Pot à provision | 1 | | | | 1 | 1 |
| M | 378 | C | 94 | ANT | | | 59 | frag. | Commune claire | Pot à provision | 1 | | | | 1 | 1 |

| 22, rue Jarente 69002 Lyon nº 69382 2211956 | | | | | | | | | SAS Le Grand Rey, 51, avenue Jean Jaurès 69007 Lyon - AS17 | | Mobilier céramique | | | | | |
|---|---|---|---|---|---|---|---|---|---|---|---|---|---|---|---|---|
| N° identifiant | | | | Chro | Ctxt | Pl. | Carton | État | Production | Description | Comptages | | | | | |
| M | us | Sp | nº inv | | | | | | | | B | F | A | P | NR | NMI |
| M | 378 | C | 95 | ANT | | | 59 | frag. | Commune claire | Pot à provision | 1 | | | | 1 | 1 |
| M | 378 | C | 96 | ANT | | | 59 | frag. | Commune claire | Pot à provision | 1 | | | | 1 | 1 |
| M | 378 | C | 97 | ANT | | | 59 | frag. | Commune claire | Pot à provision | 1 | | | | 1 | 1 |
| M | 378 | C | 98 | ANT | | | 59 | frag. | Commune claire | Pieds annulaires (5 perforés) | | 31 | | 6 | 37 | |
| M | 378 | C | 99 | ANT | | | 59 | frag. | Céramique engobée | Bol à bord rentrant oxydé | 1 | | | | 1 | 1 |
| M | 378 | C | 100 | ANT | | | 59 | frag. | Vernis rouge-pompéien | Gaule du centre, plat/couvercle | 1 | | | | 1 | 1 |
| M | 378 | C | 101 | ANT | | | 59 | frag. | Amphore | Camulodunum 189 | | | | 1 | 1 | |
| M | 378 | C | 102 | ANT | | | 59 | frag. | Amphore | Dressel 20 | | | 2 | | 2 | |
| M | 378 | C | 103 | ANT | | | 59 | frag. | Amphore | Dressel 7/11, bord fragmentaire | 1 | | 1 | | 2 | 1 |
| M | 378 | C | 104 | ANT | | | 59 | frag. | Amphore | Anse pseudo-bifide Pascual 1 ? | | | 1 | | 1 | |
| M | 378 | C | 105 | ANT | | 28 | 59 | frag. | Amphore | Gauloise 1, pied annulaire Ø 155 mm, pâte kaolinitique | | 1 | | | 1 | |
| M | 378 | C | 106 | ANT | | 28 | 59 | frag. | Amphore | Gauloise 1, pied annulaire Ø 165 mm, pâte kaolinitique | | 1 | | | 1 | |
| M | 378 | C | 107 | ANT | | 28 | 59 | frag. | Amphore | Gauloise 1, pied annulaire Ø 150 mm, pâte kaolinitique | | 1 | | | 1 | |
| M | 378 | C | 108 | ANT | | | 59 | frag. | Amphore | Gauloise 1, pied annulaire bandeau 40 mm, pâte kaolinitique | | 2 | | 2 | 4 | |
| M | 378 | C | 109 | ANT | | | 59 | frag. | Amphore | Gauloise 1, pied annulaire bandeau 23 mm, pâte kaolinitique | | 1 | | | 1 | |
| M | 378 | C | 110 | ANT | | | 59 | frag. | Amphore | Gauloise 1, pied annulaire bandeau 16 mm, pâte kaolinitique | | 1 | | | 1 | |
| M | 378 | C | 111 | ANT | | 28 | 59 | frag. | Amphore | Gauloise 1, pâte kaolinitique | 1 | | | | 1 | 1 |
| M | 378 | C | 112 | ANT | | 27 | 59 | frag. | Amphore | Gauloise 1, pâte kaolinitique, Ø 156 mm, pâte kaolinitique | 1 | | | | 1 | 1 |
| M | 378 | C | 113 | ANT | | | 59 | frag. | Amphore | Gauloise 1, pâte kaolinitique | 1 | | | | 1 | 1 |
| M | 378 | C | 114 | ANT | | | 59 | frag. | Amphore | Gauloise 1, pâte kaolinitique | 1 | | | | 1 | 1 |
| M | 378 | C | 115 | ANT | | | 59 | frag. | Amphore | Gauloise 1, pâte kaolinitique | 1 | | | | 1 | 1 |
| M | 378 | C | 116 | ANT | | | 59 | frag. | Amphore | Gauloise 1, pâte kaolinitique | 1 | | | | 1 | 1 |
| M | 378 | C | 117 | ANT | | 27 | 59 | frag. | Amphore | Gauloise 1, pâte calcaire | 1 | | | | 1 | 1 |
| M | 378 | C | 118 | ANT | | | 59 | frag. | Amphore | Gauloise 1 | | | 2 | 37 | 39 | |
| M | 378 | C | 119 | ANT | | | 59 | frag. | Amphore | Gauloise 1, panses | | | | 72 | 72 | |
| M | 378 | C | 120 | ANT | | 28 | 59 | frag. | Amphore | Gauloise 4 | 1 | | | | 1 | 1 |
| M | 378 | C | 121 | ANT | | 28 | 59 | frag. | Amphore | Gauloise 4 | 1 | | | | 1 | 1 |
| M | 378 | C | 122 | ANT | | 28 | 59 | frag. | Amphore | Gauloise 4 | 1 | | | | 1 | 1 |

| 22, rue Jarente 69002 Lyon nº 69382 2211956 | | | | | | | | | SAS Le Grand Rey, 51, avenue Jean Jaurès 69007 Lyon - AS17 | | Mobilier céramique | | | | | |
|---|---|---|---|---|---|---|---|---|---|---|---|---|---|---|---|---|
| N° identifiant | | | | Chro | Ctxt | Pl. | Carton | État | Production | Description | Comptages | | | | | |
| M | us | Sp | nº inv | | | | | | | | B | F | A | P | NR | NMI |
| M | 378 | C | 123 | ANT | | 27 | 59 | frag. | Amphore | Gauloise 1, estampille [SEX.AR.PRO] sur le col | 2 | | | | 2 | 1 |
| M | 378 | C | 124 | ANT | | | 59 | frag. | Amphore | Gauloise 4 | 3 | | | | 3 | 3 |
| M | 378 | C | 125 | ANT | | | 59 | frag. | Amphore | Gauloises | | 2 | 3 | | 5 | |
| M | 378 | C | 126 | ANT | | | 59 | frag. | Amphore | Dressel 2/4 de Cos | 1 | | | | 1 | 1 |
| M | 378 | C | 127 | ANT | | | 59 | frag. | Amphore | Dressel 2/4 | 2 | | | | 2 | 1 |
| M | 378 | C | 128 | ANT | | | 59 | frag. | Amphore | Rhodienne | | 1 | | | 1 | 1 |
| M | 378 | C | 129 | ANT | | | 59 | frag. | Amphore | Dressel 2/4 pilon inspiré du type Falerne | | 1 | | | 1 | 1 |
| M | 378 | C | 130 | ANT | | | 59 | frag. | Amphore | Anses pseudo-bifide | | | 2 | | 2 | |
| M | 378 | C | 131 | ANT | | | 59 | frag. | Amphore | Fonds plats non-annulaires | | 2 | | | 2 | |
| M | 389 | C | 1 | ANT | | | 49 | frag. | Sigillée Gaule du sud | Drag. 4/22 | 1 | | | | 1 | 1 |
| M | 389 | C | 2 | ANT | | | 49 | frag. | Paroi fine engobée lyonnaise | Bertrand 20 | | 1 | | | 1 | |
| M | 389 | C | 3 | ANT | | | 49 | frag. | Commune réfractaire sombre | Panse | | | | 1 | 1 | |
| M | 389 | C | 4 | ANT | | | 49 | frag. | Amphore | Gauloise 4 | | | | 1 | 1 | |
| M | 393 | C | 1 | ANT | | | 49 | frag. | Sigillée Gaule du sud | Panse | | | | 1 | 1 | |
| M | 393 | C | 2 | ANT | | | 49 | frag. | Commune réfractaire oxydée | Pointe de pied tripode | | 1 | | | 1 | |
| M | 393 | C | 3 | ANT | | | 49 | frag. | Commune réfractaire sombre | Pot | | 1 | | | 1 | |
| M | 393 | C | 4 | ANT | | | 49 | frag. | Commune claire | Mortier | | 1 | | | 1 | |
| M | 393 | C | 5 | ANT | | 31 | 49 | frag. | Commune claire | Mortier d'Aoste estampillé | 3 | | | | 3 | 1 |
| M | 393 | C | 6 | ANT | | | 49 | frag. | Amphore | Gauloise 1 pâte calcaire | 1 | | | | 1 | 1 |
| M | 393 | C | 7 | ANT | | | 49 | frag. | Amphore | Eléments | | | 2 | 7 | 9 | |
| M | 394 | C | 1 | ANT | | | 49 | frag. | Sigillée Gaule du sud | Drag. 18 | 1 | | | | 1 | 1 |
| M | 394 | C | 2 | ANT | | | 49 | frag. | Sigillée Gaule du sud | Drag. 29 | 1 | | | 1 | 2 | 1 |
| M | 394 | C | 3 | ANT | | | 49 | frag. | Sigillée Gaule du sud | Eléments | | 1 | | 2 | 3 | |
| M | 394 | C | 4 | ANT | | | 49 | frag. | Commune réfractaire sombre | Pot | | | | 1 | 1 | |
| M | 394 | C | 5 | ANT | | | 49 | frag. | Commune claire | Cruches | | 3 | | 5 | 8 | |
| M | 394 | C | 6 | ANT | | | 49 | frag. | Amphore | Gauloise 1 | 1 | | | 14 | 15 | 1 |
| M | 394 | C | 7 | ANT | | | 49 | frag. | Chauffe-plat | Bord à encoche | 1 | | | | 1 | 1 |
| M | 394 | C | 8 | ANT | | | 67 | frag. | Lampe | Pâte calcaire engobée, bec Loeschcke Ic | 1 | | | | 1 | 1 |

| 22, rue Jarente 69002 Lyon n° 69382 2211956 | | | | | | | | | SAS Le Grand Rey, 51, avenue Jean Jaurès 69007 Lyon - AS17 | | Mobilier céramique | | | | | |
|---|---|---|---|---|---|---|---|---|---|---|---|---|---|---|---|---|
| N° identifiant | | | | Chro | Ctxt | Pl. | Carton | État | Production | Description | Comptages | | | | | |
| M | us | Sp | n° inv | | | | | | | | B | F | A | P | NR | NMI |
| M | 394 | C | 9 | ANT | | | 67 | frag. | Lampe | Pâte calcaire engobée, fragment bandeau/volute | 1 | | | | 1 | 1 |
| M | 403 | C | 1 | ANT | | | 49 | frag. | Paroi fine engobée lyonnaise | Bertrand 16 g/l | | | | 1 | 1 | |
| M | 403 | C | 2 | ANT | | | 49 | frag. | Commune réfractaire sombre | Panses | | | | 2 | 2 | |
| M | 403 | C | 3 | ANT | | | 49 | frag. | Commune claire | Cruche à bord en corniche | 1 | | | 17 | 18 | 1 |
| M | 403 | C | 4 | ANT | | | 49 | frag. | Amphore | Panses | | | | 3 | 3 | |
| M | 417 | C | 1 | ANT | | | 49 | frag. | Sigillée Gaule du sud | Drag. 29 | | | | 1 | 1 | |
| M | 417 | C | 2 | ANT | | | 49 | frag. | Commune réfractaire sombre | Plat | 1 | | | | 1 | 1 |
| M | 417 | C | 3 | ANT | | | 49 | frag. | Commune réfractaire sombre | Panses | | | | 2 | 2 | |
| M | 417 | C | 4 | ANT | | | 49 | frag. | Commune claire | Panses | | | | 4 | 4 | |
| M | 417 | C | 5 | ANT | | | 49 | frag. | Amphore | Panses | | | | 15 | 15 | |
| M | 418 | C | 1 | ANT | | | 49 | frag. | Commune réfractaire sombre | Bouilloire à bec tréflé kaolinitique | 1 | | | | 1 | 1 |
| M | 418 | C | 2 | ANT | | | 49 | frag. | Commune réfractaire sombre | Panse | | | | 1 | 1 | |
| M | 418 | C | 3 | ANT | | | 49 | frag. | Commune claire | Mortier | | | | 2 | 2 | |
| M | 418 | C | 4 | ANT | | | 49 | frag. | Amphore | Panses | | | | 22 | 22 | |
| M | 448 | C | 1 | ANT | | | 49 | frag. | Sigillée Gaule du sud | Drag. 15/17 | 1 | | | | 1 | 1 |
| M | 448 | C | 2 | ANT | | | 49 | frag. | Sigillée Gaule du sud | Drag. 18 | 1 | | | | 1 | 1 |
| M | 448 | C | 3 | ANT | | | 49 | frag. | Sigillée Gaule du sud | Drag. 4/22 | 1 | | | | 1 | 1 |
| M | 448 | C | 4 | ANT | | | 49 | frag. | Sigillée Gaule du sud | Drag. 33 | | 1 | | | 1 | |
| M | 448 | C | 5 | ANT | | | 49 | frag. | Sigillée Gaule du sud | Drag. 30 | | | | 1 | 1 | |
| M | 448 | C | 6 | ANT | | | 49 | frag. | Commune réfractaire oxydée | Panses | | | | 2 | 2 | |
| M | 448 | C | 7 | ANT | | | 49 | frag. | Commune réfractaire sombre | Couvercle | | 1 | | 1 | 2 | |
| M | 448 | C | 8 | ANT | | | 49 | frag. | Commune claire | Cruche à lèvre en corniche | 1 | | | | 1 | 1 |
| M | 448 | C | 9 | ANT | | | 49 | frag. | Amphore | Dressel 2/4 orientale | 1 | | | | 1 | 1 |

## 6.4. Inventaire du verre *(A. Colombier-Gougouzian)*

| 22, rue Jarente 69002 Lyon n° 69382 2211956 | | | | | | | | | | SAS Le Grand Rey, 51, avenue Jean Jaurès 69007 Lyon - AS17 | | | | Mobilier en verre | | | | | | |
|---|---|---|---|---|---|---|---|---|---|---|---|---|---|---|---|---|---|---|---|---|
| N° Identifiant | | | | chro. | Datation Objet | Ctxt. | Pl. | N° carton | Etat conservation | Catégorie | Description | Forme/type | Couleur | Tech. | Comptage | | | | | |
| M | N°US | sp. | N°cat. | | | | | | | | | | | | Bord | Fond | Anse | Panse | NR | NMI |
| M | 25 | V | 01 | ANT | | Rés. | | 67 | stable | Vaisselle | Pied tronconique, pincé dans la masse | | Incolore | Soufflé à la volée | | 1 | | | 1 | 1 |
| M | 52 | V | 02 | ANT | Ier-IIIe s. | Rés. | | 67 | stable | Vaisselle | fragment d'une bouteille à section carrée | Isings 50 | Bleu-vert | Soufflé dans un moule | | | | 1 | 1 | 1 |
| M | 82 | V | 03 | ANT | seconde moitié IIe-troisième quart IIIe s. | | 55 | 67 | stable | Vaisselle | Bord à lèvre arrondie et panse cylindrique ornée d'un filet rapporté | AR 98.2 | Incolore | Soufflé à la volée | 1 | | | | 1 | 1 |
| M | 85 | V | 04 | MOD / CON | | | | 67 | stable | | fragment plat | | vert | Soufflé à la volée | | | | 1 | 1 | |
| M | 92 | V | 05 | ANT | | Rés. | 55 | 67 | stable | Toilette | balsamaire à panse piriforme | balsamaire | Bleu-vert | Soufflé à la volée | | 1 | | | 1 | 1 |
| M | 94 | V | 06 | ANT | | | | 67 | stable | Vaisselle | 3 fragments dont un bas de panse | | Bleu-vert | Soufflé à la volée | | | | 3 | 3 | |
| M | 97 | V | 07 | ANT | Ier-début IIe s. | | 55 | 67 | stable | Vaisselle | bord replié en bandeau horizontal | AR 117 / AV V 104.3 | Bleu-vert | Soufflé à la volée | 1 | | | | 1 | 1 |
| M | 97 | V | 07 | ANT | | | | 67 | stable | Vaisselle | panse fondue | | Bleu-vert | Indét. | | | | 1 | 1 | |
| M | 120 | V | 08 | ANT | Ier | | 55 | 67 | stable | Vaisselle | fragment de panse, orné d'un décor végétal | pyxide ? | Incolore | Soufflé dans un moule | | | | 1 | 1 | 1 |
| M | 123 | V | 09 | CON | | | | 67 | stable | Vaisselle | | | Incolore | Indét. | | | | 1 | 1 | |
| M | 135 | V | 10 | ANT | 20-120 de n. è. | | | 67 | stable | Vaisselle | Fond d'une coupe côtelée, à côtes longues | Isings 3 | Bleu-vert | Moulé | | 1 | | | 1 | 1 |
| M | 135 | V | 10 | ANT | | | | 67 | stable | Vaisselle | | | Bleu-vert | Soufflé à la volée | | | | 2 | 2 | |

| 22, rue Jarente 69002 Lyon nº 69382 2211956 | | | | | | | | | | SAS Le Grand Rey, 51, avenue Jean Jaurès 69007 Lyon - AS17 | | | | Mobilier en verre | | | | | | |
|---|---|---|---|---|---|---|---|---|---|---|---|---|---|---|---|---|---|---|---|---|
| N° Identifiant | | | | chro. | Datation Objet | Ctxt. | Pl. | N° carton | Etat conservation | Catégorie | Description | Forme/type | Couleur | Tech. | Comptage | | | | | |
| M | N°US | sp. | N°cat. | | | | | | | | | | | | Bord | Fond | Anse | Panse | NR | NMI |
| M | 141 | V | 11 | ANT | | | | 67 | stable | Vaisselle | 2 fragments | | Bleu-vert | Soufflé à la volée | | | | 2 | 2 | |
| M | 141 | V | 12 | ANT | seconde moitié Ier-IIIe s. | | 55 | 67 | stable | Vaisselle | bord à lèvre arrondie et épaissie et panse cylindrique | Isings 85 | Bleu-vert | Soufflé à la volée | 1 | | | | 1 | 1 |
| M | 141 | V | 13 | ANT | troisième 1/4 Ier-IIIe s. | | | 67 | stable | Vaisselle | bord déversé, à lèvre arrondie. | Isings 42 | Bleu-vert | Soufflé à la volée | 1 | | | | 1 | 1 |
| M | 143 | V | 14 | ANT | Auguste-fin Ier s. | | 55 | 67 | stable | Vaisselle | Bord coupé et panse cylindrique, ornés de fines stries | Isings 12 | Bleu-vert | Soufflé à la volée | 1 | | | | 1 | 1 |
| M | 148 | V | 15 | ANT | Ier | | 55 | 67 | stable | Toilette | fond et panse de balsamaire | Isings 6/8 | Bleu-vert | Soufflé à la volée | | 1 | | | 1 | 1 |
| M | 148 | V | 15 | ANT | | | | 67 | stable | Vaisselle | | | Bleu-vert | Soufflé à la volée | | | | 1 | 1 | |
| M | 149 | V | 16 | ANT | 40/50 au milieu du IIIe s. | | 55 | 67 | stable | Vaisselle | profil complet d'une assiette en verre moulé incolore : bord arrondi, souligné d'une strie interne, panse basse, tronconique, fond plat et pied très bas. | AR 20.2 | Incolore | Moulé | 1 | | | | 1 | 1 |
| M | 149 | V | 16 | ANT | | | | 67 | stable | Vaisselle | | | Incolore | Soufflé à la volée | 1 | | | | 1 | |
| M | 150 | V | 17 | ANT | | | | 67 | stable | Vaisselle | | | Bleu-vert | Soufflé à la volée | | | | 2 | 2 | |
| M | 150 | V | 17 | ANT | Ier-IIIe s. | | | 67 | stable | Vaisselle | panse d'une bouteille à section carrée et fragment d'anse | Isings 50 | Bleu-vert | Soufflé dans un moule | | | 1 | 1 | 3 | 1 |
| M | 154 | V | 18 | ANT | | | | 67 | stable | Vaisselle | | | Bleu-vert | Soufflé à la volée | | | | 3 | 3 | |
| M | 157 | V | 19 | ANT | | | | 67 | stable | Vaisselle | | | Bleu-vert | Soufflé à la volée | | | | 1 | 1 | |

| 22, rue Jarente 69002 Lyon nº 69382 2211956 | | | | | | | | | | SAS Le Grand Rey, 51, avenue Jean Jaurès 69007 Lyon - AS17 | | | | Mobilier en verre | | | | | | |
|---|---|---|---|---|---|---|---|---|---|---|---|---|---|---|---|---|---|---|---|---|
| N° Identifiant | | | | chro. | Datation Objet | Ctxt. | Pl. | N° carton | Etat conservation | Catégorie | Description | Forme/type | Couleur | Tech. | Comptage | | | | | |
| M | N°US | sp. | N°cat. | | | | | | | | | | | | Bord | Fond | Anse | Panse | NR | NMI |
| M | 158 | V | 20 | ANT | 20-120 | | | 67 | stable | Vaisselle | Fond d'une coupe côtelée, à côtes longues | Isings 3 | Bleu-vert | Moulé | | 1 | | | 1 | 1 |
| M | 158 | V | 21 | ANT | Ier | | 55 | 67 | stable | Vaisselle | Fond rentrant, en verre soufflé, très fin, blanc opaque | | Blanc opaque | Soufflé à la volée | | 1 | | | 1 | 1 |
| M | 158 | V | 22 | ANT | | | | 67 | stable | Vaisselle | | | Bleu-vert | Soufflé à la volée | | | | 3 | 3 | |
| M | 179 | V | 23 | ANT | | | | 67 | stable | Vaisselle | bord à lèvre adoucie, en verre bleu pâle | | Bleu-vert | Soufflé à la volée | 1 | | | | 1 | 1 |
| M | 187 | V | 24 | ANT | troisième 1/4 Ier-IIIe s. | | 55 | 67 | stable | Vaisselle | 2 fragments d'un bord déversé, à lèvre arrondie et d'une panse hémisphérique basse | Isings 42 | Bleu-vert | Soufflé à la volée | 1 | | | 1 | 2 | 1 |
| M | 187 | V | 24 | ANT | | | | 67 | stable | Vaisselle | | | Bleu-vert | Soufflé à la volée | | | | 2 | 2 | |
| M | 187 | V | 25 | ANT | deuxième quart Ier-IIe | | | 67 | stable | Vaisselle | 8 fragments dont 3 bords coupés, légèrement déversés | Isings 34 | Incolore | Soufflé à la volée | 3 | | | 5 | 8 | 1 |
| M | 192 | V | 26 | ANT | seconde 1/2 Ier-premier 1/4 IIe s. | | 55 | 67 | stable | Vaisselle | profil complet d'un gobelet tronconique à décor d'amandes et résilles | Isings 31 | Incolore | Soufflé dans un moule | 3 | 1 | | 13 | 17 | 1 |
| M | 192 | V | 27 | ANT | | | | 67 | stable | Vaisselle | Panse à dépressions profondes | | vert clair | Soufflé à la volée | | | | 1 | 1 | 1 |
| M | 206 | V | 28 | ANT | Ier-IIIe s. | | | 67 | stable | Vaisselle | 2 fragments de panse dont un angle, d'une bouteille à section carrée. | Isings 50 | Bleu-vert | Soufflé dans un moule | | | | 2 | 2 | 1 |
| M | 206 | V | 29 | ANT | deuxième quart Ier-IIe | | | 67 | stable | Vaisselle | Pied pincé dans la masse, étroit et bas de panse cylindrique | Isings 34 | Bleu-vert | Soufflé à la volée | | 1 | | | 1 | 1 |
| M | 207 | V | 30 | ANT | deuxième quart Ier-IIe | | | 67 | stable | Vaisselle | Bord coupé, droit et panse cylindrique, ornés de stries | Isings 34 | Incolore | Soufflé à la volée | 1 | | | | 1 | 1 |

| 22, rue Jarente 69002 Lyon nº 69382 2211956 | | | | | | | | | | SAS Le Grand Rey, 51, avenue Jean Jaurès 69007 Lyon - AS17 | | | | Mobilier en verre | | | | | | |
|---|---|---|---|---|---|---|---|---|---|---|---|---|---|---|---|---|---|---|---|---|
| N° Identifiant | | | | chro. | Datation Objet | Ctxt. | Pl. | N° carton | Etat conservation | Catégorie | Description | Forme/type | Couleur | Tech. | Comptage | | | | | |
| M | N°US | sp. | N°cat. | | | | | | | | | | | | Bord | Fond | Anse | Panse | NR | NMI |
| M | 213 | V | 31 | CON | | | | 67 | stable | Vaisselle | | Bouteille | Vert olive | Soufflé dans un moule | | | | 1 | 1 | |
| M | 243 | V | 32 | ANT | 20-120 | | | 67 | stable | Vaisselle | panse d'une coupe côtelée, à côtes longues | Isings 3 | Bleu-vert | Moulé | | | | 1 | 1 | 1 |
| M | 252 | V | 33 | ANT | | | | 67 | stable | Vaisselle | | | verdâtre | Soufflé à la volée | | | | 1 | 1 | |
| M | 257 | V | 33 | ANT | | | | 67 | stable | Vaisselle | | | Bleu-vert | Soufflé à la volée | | | | 1 | 1 | |
| M | 257 | V | 33 | ANT | | | | 67 | stable | Vaisselle | | | Jaune | Soufflé à la volée | | | | 3 | 3 | |
| M | 257 | V | 33 | ANT | | | | 67 | stable | Vaisselle | | | Incolore | Indét. | | | | 4 | 4 | |
| M | 257 | V | 34 | ANT | flaviens-IIIe s. | | 55 | 67 | stable | Vaisselle | Partie inférieure d'une coupe en verre moulé incolore : fond plat, pied bas, panse tronconique | | Incolore | Moulé | | 1 | | | 1 | 1 |
| M | 265 | V | 35 | | | | | 67 | stable | Vaisselle | pied moulé, vert pâle | | Vert | Moulé | | 1 | | | 1 | 1 |
| M | 274 | V | 36 | ANT | | | | 67 | stable | Vaisselle | | | vert-jaune | Soufflé à la volée | | | | 1 | 1 | |
| M | 292 | V | 37 | ANT | Flaviens-IIIe s. | | 55 | 67 | stable | Toilette | Fond très fin, à section carrée, orné d'un cercle inscrit dans un carré. | Isings 84 | Incolore | Soufflé dans un moule | | 1 | | | 1 | 1 |
| M | 292 | V | 38 | ANT | flaviens-IIIe s. | | | 67 | stable | Vaisselle | Fond plat en verre moulé incolore | | Incolore | Moulé | | 1 | | | 1 | 1 |
| M | 292 | V | 39 | ANT | | | 55 | 67 | stable | Vaisselle | un fond apode avec 3 cercles concentriques et base de panse orné de côtes | | Vert | Soufflé dans un moule | | 1 | | | 1 | 1 |
| M | 292 | V | 40 | ANT | | | | 67 | stable | Vaisselle | | | vert clair | Soufflé à la volée | | | | 1 | 1 | |

| 22, rue Jarente 69002 Lyon nº 69382 2211956 | | | | | | | | | | SAS Le Grand Rey, 51, avenue Jean Jaurès 69007 Lyon - AS17 | | | | Mobilier en verre | | | | | | |
|---|---|---|---|---|---|---|---|---|---|---|---|---|---|---|---|---|---|---|---|---|
| N° Identifiant | | | | chro. | Datation Objet | Ctxt. | Pl. | N° carton | Etat conservation | Catégorie | Description | Forme/type | Couleur | Tech. | Comptage | | | | | |
| M | N°US | sp. | N°cat. | | | | | | | | | | | | Bord | Fond | Anse | Panse | NR | NMI |
| M | 301 | V | 41 | ANT | fin Ier-début IIe s. | | 55 | 67 | stable | Vaisselle | Fond apode, légèrement rentrant et panse ornée de 4 larges dépressions. | Isings 32 | Bleu-vert | Soufflé à la volée | | 1 | | 1 | 2 | 1 |
| M | 306 | V | 42 | ANT | | | | 67 | stable | Vaisselle | | | Bleu-vert | Soufflé à la volée | | | | 1 | 1 | |
| M | 331 | V | 43 | ANT | deuxième quart Ier-IIe ou IIIe-Ive | | 55 | 67 | stable | Vaisselle | Bord coupé, droit et panse cylindrique, ornés de stries | Isings 34 | Incolore | Soufflé à la volée | 1 | | | | 1 | 1 |
| M | 331 | V | 44 | ANT | | | | 67 | stable | Vaisselle | | | Bleu-vert | Soufflé à la volée | | | | 1 | 1 | |
| M | 342 | V | 45 | ANT | | | | 67 | stable | Vaisselle | Fond et pied annulaire, plein ; fond plat | | Bleu-vert | Indét. | | 2 | | | 2 | 1 |
| M | 342 | V | 46 | ANT | | | | 67 | stable | Vaisselle | | | Bleu-vert | Soufflé à la volée | | | | 2 | 2 | |
| M | 342 | V | 47 | ANT | 20-120 | | 55 | 67 | stable | Vaisselle | profil presque complet d'une coupe côtelée, à côtes longues | Isings 3 | Bleu-vert | Moulé | | 1 | | | 1 | 1 |
| M | 353 | V | 48 | ANT | | | | 67 | stable | Vaisselle | Bord à lèvre ourlée, irrégulier et col cylindrique | | vert clair | Soufflé à la volée | 1 | | | | 1 | 1 |
| M | 360 | V | 49 | ANT | Ier | | 55 | 67 | stable | Toilette | fond et panse de balsamaire | Isings 6 /8 | Bleu-vert | Soufflé à la volée | | 1 | | 1 | 2 | 1 |
| M | 360 | V | 50 | ANT | | | | 67 | stable | Vaisselle | Fond apode et panse en verre épais, soufflé, vert émeraude | | Vert émeraude | Soufflé à la volée | | 1 | | | 1 | 1 |
| M | 360 | V | 51 | ANT | | | | 67 | stable | Vaisselle | | | Bleu outremer | Soufflé à la volée | | | | 1 | 1 | |
| M | 360 | V | 52 | ANT | Ier-début IIe | | | 67 | stable | Toilette | petite panse bulbeuse, en verre épais (0,4 cm) | Isings 8 | Bleu-vert | Soufflé à la volée | | | | 1 | 1 | 1 |
| M | 378 | V | 53 | ANT | | | | 67 | stable | Vaisselle | | | Bleu-vert | Soufflé à la volée | | | | 1 | 1 | |

| 22, rue Jarente 69002 Lyon n° 69382 2211956 | | | | | | | | | | SAS Le Grand Rey, 51, avenue Jean Jaurès 69007 Lyon - AS17 | | | | Mobilier en verre | | | | | | |
|---|---|---|---|---|---|---|---|---|---|---|---|---|---|---|---|---|---|---|---|---|
| N° Identifiant | | | | chro. | Datation Objet | Ctxt. | Pl. | N° carton | Etat conservation | Catégorie | Description | Forme/type | Couleur | Tech. | Comptage | | | | | |
| M | N°US | sp. | N°cat. | | | | | | | | | | | | Bord | Fond | Anse | Panse | NR | NMI |
| M | 378 | V | 53 | ANT | | | | 67 | stable | Vaisselle | | | Bleu outremer | Soufflé à la volée | | | | 3 | 3 | |
| M | 378 | V | 53 | ANT | | | | 67 | stable | Vaisselle | | | Bleu opaque | Soufflé à la volée | | | | 1 | 1 | |

## 6.5. Inventaire numismatique *(S. Carrara)*

| 22, rue Jarente 69002 Lyon n° 69382 2211956 | | | | | | | | | SAS Le Grand Rey, 51, avenue Jean Jaurès 69007 Lyon - AS17 | | | | | | | | Numismatique | | |
|---|---|---|---|---|---|---|---|---|---|---|---|---|---|---|---|---|---|---|---|
| N° Identifiant | | | | chro. | | Pl. | N° carton | Etat conservation | Catégorie | Type | Métal | Axe (h) | Autorité émettrice | Atelier | Droit | Revers | Ø (mm) | Pds (g.) | Références et remarques |
| M | N°US | sp. | N°cat. | | | | | | | | | | | | | | | | |
| M | 158 | N | 1 | ANT | 41-54 apr. J.-C. | | | stable | Monnaie | Dupondius | Br. | 7 | Claude | Rome | Tête nue de Claude à gauche. TI CLAVDIVS [CAESAR AVG P M TR P IMP] | Cérès assise à gauche sur un trône décoré, voilée et drapée, tenant deux épis de la main droite et une torche transversale allumée de la main gauche. CERES - AVGVSTA // SC | 27,0 | 10,70 | RIC 94 ou 110 |
| M | 187 | N | 2 | ANT | 64-68 | 53 | | stable | Monnaie | As | Br. | 5 | Néron | Lyon | Tête laurée de Néron à gauche. IMP NERO CAESAR AVG P MAX TR P | Victoire avançant à gauche posant la main droite sur un bouclier inscrit SPQR. S \|C dans le champ. | 29,0 | 10,20 | RIC 543 |
| M | 150 | N | 3 | ANT | 22-23 ou 30-37 | | | stable | Monnaie | As | Br. | 10 | Tibère | Rome | Tête radiée d'Auguste à gauche. DIVVS AVGVSTVS PATER | Autel PROVIDENT à l'exergue S\|C dans le champ. | 27 x 28 | 8,40 | RIC 81 |
| M | 257 | N | 4 | ANT | - | | | stable | Monnaie | quinaire | Ag. | ? | ind. | ind. | Illisible | Illisible | 15,0 | 1,30 | |
| M | H.S. | N | 5 | ANT | - | | | stable | Monnaie | semis ou quadrans | BR | ? | ind. | ind. | Illisible | Illisible | 17,5 | 3,20 | |

## 6.6. Inventaire de l'*instrumentum* *(L. De Chavagnac)*

| 22, rue Jarente 69002 Lyon n° 69382 2211956 | | | | | | | | SAS Le Grand Rey, 51, avenue Jean Jaurès 69007 Lyon - AS17 | | | | | | | | *Instrumentum* | |
|---|---|---|---|---|---|---|---|---|---|---|---|---|---|---|---|---|---|
| N° Identifiant | | | | Ctxt. | Pl. | N° carton | Etat conservation | Catégorie | Dom. | Matière | Qté frag. | NMI | Identification | Description | Dimensions (mm) | Pds (g.) | Références et remarques |
| M | US | sp. | N°cat. | | | | | | | | | | | | | | |
| M | 26 | I | 1 | | | | complet, oxydé | Clouterie | Qui. | fer | 1 | 1 | clou | Clou complet à tête circulaire plate et tige de section carrée recourbée dans sa partie inférieure. | L.: 45<br>Diam. Tête : 15<br>Section tige : 5 x 5 | 6,20 | |
| M | 28 | I | 2 | | | | fragmentaire, très oxydé | Clouterie | Qui. | fer | 3 | 2 | clous | Clous fragmentaires à tête circulaire plate et tige de section carrée. | L. max. cons.: 45<br>Diam. Tête : 12-18<br>Section tige : 5 x 5 | 22,90 | |
| M | 28 | I | 3 | | | | fragmentaire, très oxydé | Vestimentaire | Per. | fer | 1 | 1 | clou de chaussure (?) | Petit clou à tête hémisphérique creuse et tige de section carrée. | L. cons.: 12<br>Diam. Tête : 13<br>Section tige : 3 x 3 | 2,20 | |
| M | 28 | I | 4 | | | | fragmentaire, très oxydé | Indéterminé | Ind. | fer | 1 | 1 | tige | Tige indéterminée de section indéterminée : chute de découpe (?). | L. cons.: 30<br>l. cons.: 15 | 7,60 | |
| M | 30 | I | 5 | | | | fragmentaire, très oxydé | Clouterie | Qui. | fer | 2 | 1 | clous | Clou complet, à tête circulaire plate, et tige fragmentaire de section carrée, de module différent. | a) L.: 50<br>Diam. Tête : 15<br>Section tige : 5 x 5<br>b) L. cons.: 86<br>Section : 7 x 7 | 28,70 | |
| M | 33 | I | 6 | | | | complet, peu oxydé | Clouterie | Qui. | fer | 1 | 1 | clou | Clou complet à tête circulaire plate et tige de section carrée. | L.: 50<br>Diam. Tête : 9<br>Section tige : 3 x 3 | 2,00 | |
| M | 52 | I | 7 | | | | fragmentaire, très oxydé | Clouterie | Qui. | fer | 1 | 1 | clou | Tige de clou fragmentaire de section carrée. | L. cons.: 45<br>Section : 7 x 7 | 10,40 | |
| M | 71 | I | 8 | | | | fragmentaire, très oxydé | Clouterie | Qui. | fer | 1 | 1 | clou | Clou fragmentaire à tête circulaire plate et tige de section carrée. | L. cons.: 65<br>Diam. Tête : 30<br>Section tige : 10 x 10 | 29,90 | |
| M | 80 | I | 9 | | | | fragmentaire, très oxydé | Clouterie | Qui. | fer | 4 | 2 | clous | Clous, dont 2 complets, de module différent, à tête circulaire plate et tige de section carrée. | a) L.: 40<br>Diam. Tête : 20<br>Section tige : 8 x 8<br>b) L.: 72<br>Diam. Tête : 18<br>Section tige : 6 x 6 | 44,70 | |

| 22, rue Jarente 69002 Lyon nº 69382 2211956 | | | | | | | | SAS Le Grand Rey, 51, avenue Jean Jaurès 69007 Lyon - AS17 | | | | | | | | *Instrumentum* | |
|---|---|---|---|---|---|---|---|---|---|---|---|---|---|---|---|---|---|
| N° Identifiant | | | | Ctxt. | Pl. | N° carton | Etat conservation | Catégorie | Dom. | Matière | Qté frag. | NMI | Identification | Description | Dimensions (mm) | Pds (g.) | Références et remarques |
| M | US | sp. | N°cat. | | | | | | | | | | | | | | |
| M | 80 | I | 10 | | | | fragmentaire, très oxydé | Clouterie | Qui. | fer | 2 | 2 | clous | Clous en T à tête rectangulaire, aplatie et épatée pour 1 exemplaire, et tige de section carrée. | L. max. cons.: 65<br>Section tige : 6 x 6<br>Tête : 30 x 10 / 28 x 13 | 38,30 | |
| M | 80 | I | 11 | | | | complet, oxydé | Quincaillerie | Qui. | fer | 1 | 1 | crochet | Tige de section carrée pourvue d'un crochet angulaire et dont l'autre extrémité est légèrement courbée. | L.: 82<br>l. crochet : 25<br>Section : 7 x 7 | 18,30 | |
| M | 80 | I | 12 | | 59 | | fragmentaire, très oxydé | Indéterminé | Ind. | fer | 1 | 1 | indéterminé | Elément vaguement trapézoïdal pondéreux. | L. cons.: 72<br>l. max.: 34<br>l. min.: 25<br>Ep. Max.: 23 | 150,00 | |
| M | 82 | I | 13 | | | | complet, très oxydé | Clouterie | Qui. | fer | 1 | 1 | clou | Clou complet à tête circulaire plate et tige de section indéterminée. | L.: 45<br>Diam. Tête : 18<br>Section tige : 7 x 7 | 14,60 | |
| M | 89 | I | 14 | | | | complet, très oxydé | Clouterie | Qui. | fer | 3 | 2 | clous | Clous complets, de module différent, à tête circulaire plate et tige de section carrée. L'un des exemplaires présente une tige entièrement recourbée vers la tête. | a) L.: 55<br>Diam. Tête : 20<br>Section tige : 7 x 7<br>b) L.: 58<br>Diam. Tête : 17<br>Section tige : 5 x 5 | 40,00 | |
| M | 93 | I | 15 | | | | fragmentaire, très oxydé | Clouterie | Qui. | fer | 9 | 6 | clous | Lot de clous de module homogène, dont 5 complets, à tête circulaire plate et tige de section carrée (pds unitaire : 11 g). Deux exemplaires présentent une tige repliée à angle droit en partie inférieure (distance tête/pliure : 50 mm). | L.: 90<br>Diam. Tête : 14-18<br>Section tige : 5 x 5 | 65,10 | |
| M | 93 | I | 16 | | | | fragmentaire, très oxydé | Clouterie | Qui. | fer | 3 | 1 | clous | Clous fragmentaires, de gros module, dont un à tête circulaire plate, à tige de section carrée. | L. max. cons.: 100<br>Diam. Tête : 20<br>Section tige : 8 x 8 à 12 x 12 | 83,80 | |
| M | 94 | I | 17 | | | | fragmentaire, très oxydé | Clouterie | Qui. | fer | 1 | 1 | clou | Clou fragmentaire, de gros module, à tête circulaire plate et tige de section carrée. Il témoigne d'un passage au feu. | L. cons.: 118<br>Diam. Tête : 20<br>Section tige : 8 x 8 | 43,20 | |
| M | 94 | I | 18 | | | | fragmentaire, très oxydé | Clouterie | Qui. | fer | 1 | 1 | fiche ou clou (?) | Fiche ou tige de clou, de section carrée, dont la partie inférieure est courbée. | L.: 140<br>Section : 7 x 7 | 36,30 | |

| 22, rue Jarente 69002 Lyon n° 69382 2211956 | | | | | | | | SAS Le Grand Rey, 51, avenue Jean Jaurès 69007 Lyon - AS17 | | | | | | | | *Instrumentum* | |
|---|---|---|---|---|---|---|---|---|---|---|---|---|---|---|---|---|---|
| N° Identifiant | | | | Ctxt. | Pl. | N° carton | Etat conservation | Catégorie | Dom. | Matière | Qté frag. | NMI | Identification | Description | Dimensions (mm) | Pds (g.) | Références et remarques |
| M | US | sp. | N°cat. | | | | | | | | | | | | | | |
| M | 94 | I | 19 | | | | fragmentaire, très oxydé | Clouterie | Qui. | fer | 14 | 8 | clous | Lot de clous, dont 2 complets, à tête circulaire plate ou bombée et tige de section carrée (pds unitaire : 14,3 g). 1 exemplaire a une tige coudée à angle droit. Plusieurs exemplaires témoignent d'un passage au feu. | L. max.: 80<br>Diam. Tête : 16-19<br>Section tige : 5 x 5 | 137,10 | |
| M | 94 | I | 20 | | | | fragmentaire, très oxydé | Clouterie | Qui. | fer | 5 | 5 | clous | Clous, dont 1 complet, à tête circulaire plate et tige de section carrée (pds unitaire : 4,3 g). | L. max.: 50<br>Diam. Tête : 11-14<br>Section tige : 4 x 4 | 21,40 | |
| M | 94 | I | 21 | | | | complet, très oxydé | Clouterie | Qui. | fer | 1 | 1 | clou | Clou complet à tête hémisphérique creuse et tige de section carrée qui témoigne d'un passage au feu. Des fibres de bois sont conservées parallèlement à la tige. | L.: 40<br>Diam. Tête : 13<br>Section tige : 4 x 4 | 2,60 | |
| M | 94 | I | 22 | | | | complet, très oxydé | Clouterie | Qui. | fer | 1 | 1 | clou | Petit clou complet à tête hémisphérique creuse (?) et tige courte et pointue de section carrée. | L.: 20<br>Diam. Tête : 15<br>Section tige : 3 x 3 | 3,30 | |
| M | 94 | I | 23 | | | | fragmentaire, très oxydé | Vestimentaire | Per. | fer | 21 | 21 | clous de chaussure (?) | Petits clous, à tête hémisphérique creuse (?) et tige courte et pointue de section carrée, assemblés par groupes par la corrosion. Ils témoignent d'un passage au feu. | L.: 15<br>Diam. Tête : 13-15<br>Section tige : 3 x 3 | 73,50 | |
| M | 94 | I | 24 | | | | fragmentaire, très oxydé | Indéterminé | Ind. | fer | 1 | 1 | indéterminé | Fragment de plaque de section aplatie. | 27 x 18<br>Ep.: 2 | 3,80 | |
| M | 94 | I | 25 | | | | fragmentaire, très oxydé | Indéterminé | Ind. | fer | 1 | 1 | manche (?) | Elément allongé de section quadrangulaire aplatie qui pourrait correspondre à un manche d'outil ou d'ustensile. Cet élément témoigne d'un passage au feu. | L. cons.: 70<br>Section : 14 x 3 | 16,00 | |
| M | 94 | I | 26 | | 57 | | stabilisé | Varia | Dom. | fer | 1 | 1 | couteau (?) | Soie de couteau de section quadrangulaire et départ de la lame formant un décrochement (?). | L. cons.: 110<br>Section min.: 13 x 7<br>Section max.: 32 x 10 | 123,50 | |

| 22, rue Jarente 69002 Lyon n° 69382 2211956 | | | | | | | | SAS Le Grand Rey, 51, avenue Jean Jaurès 69007 Lyon - AS17 | | | | | | | | *Instrumentum* | |
|---|---|---|---|---|---|---|---|---|---|---|---|---|---|---|---|---|---|
| N° Identifiant | | | | Ctxt. | Pl. | N° carton | Etat conservation | Catégorie | Dom. | Matière | Qté frag. | NMI | Identification | Description | Dimensions (mm) | Pds (g.) | Références et remarques |
| M | US | sp. | N°cat. | | | | | | | | | | | | | | |
| M | 98 | I | 27 | | | | fragmentaire, très oxydé | Clouterie | Qui. | fer | 3 | 3 | clous | Clous, dont 2 complets, de module différent, à tête circulaire plate et tige de section carrée. | a) L.: 84<br>Diam. Tête : 15<br>Section tige : 6 x 6<br>b) L.: 56<br>Diam. Tête : 17<br>Section tige : 5 x 5 | 29,50 | |
| M | 100 | I | 28 | | | | fragmentaire, très oxydé | Clouterie | Qui. | fer | 7 | 4 | clous | Clous, dont 1 complet, à tête circulaire plate et tige de section carrée, qui témoignent d'un passage au feu. | L. max.: 95<br>Diam. Tête : 15-20<br>Section tige : 5 x 5 | 35,00 | |
| M | 100 | I | 29 | | | | fragmentaire, très oxydé | Quincaillerie | Qui. | fer | 1 | 1 | anneau et piton | Anneau circulaire fermé, de section indéterminée, auquel est attaché un piton fragmentaire de section rectangulaire. Ces éléments témoignent d'un passage au feu. Le piton était fixé dans une maçonnerie et l'anneau, mobile, servait à attacher quelque chose : le plus souvent des animaux, ou à l'amarrage des bateaux. | Diam. Ext. Anneau : 40<br>Section anneau : 8 x 8<br>Diam. Ext. Piton : 20<br>Section piton : 4 x 5 | 28,40 | Guillaumet 2003, p. 129. |
| M | 100 | I | 30 | | | | fragmentaire, très oxydé | Indéterminé | Ind. | fer | 1 | 1 | manche (?) | Elément fragmentaire de section rectangulaire aplatie qui pourrait correspondre à un manche d'outil ou d'ustensile. Cet élément témoigne d'un passage au feu. | L. cons.: 43<br>Section : 14 x 5 | 15,20 | |
| M | 100 | I | 31 | | | | fragmentaire, très oxydé | Indéterminé | Ind. | fer | 2 | 1 | indéterminé | Tiges courbées de section indéterminée, non-jointives mais appartenant peut-être au même objet, qui témoignent d'un passage au feu. | L. max. cons.: 45<br>Section : 10 x 10 | 30,80 | |
| M | 100 | I | 32 | | 58 | | fragmentaire, très oxydé | Toilette | Per. | fer | 1 | 1 | strigile (?) | Elément fragmentaire formant une courbure qui pourrait correspondre à un segment de *ligula* de strigile. Cet élément témoigne d'un passage au feu. | L. cons.: 50<br>l. cons.: 25<br>H.: 12<br>Ep.: 2 | 15,20 | |

| 22, rue Jarente 69002 Lyon n° 69382 2211956 | | | | | | | | SAS Le Grand Rey, 51, avenue Jean Jaurès 69007 Lyon - AS17 | | | | | | | | *Instrumentum* | |
|---|---|---|---|---|---|---|---|---|---|---|---|---|---|---|---|---|---|
| N° Identifiant | | | | Ctxt. | Pl. | N° carton | Etat conservation | Catégorie | Dom. | Matière | Qté frag. | NMI | Identification | Description | Dimensions (mm) | Pds (g.) | Références et remarques |
| M | US | sp. | N°cat. | | | | | | | | | | | | | | |
| M | 105 | I | 33 | | | | fragmentaire, très oxydé | Clouterie | Qui. | fer | 9 | 3 | clous | Lot de clous de module différent, dont 1 complet, à tête circulaire plate et tige de section carrée. | a) L.: 57<br>Diam. Tête : 13<br>Section tige : 4 x 4<br>b) L. max. cons.: 75<br>Diam. Tête : 15-18<br>Section tige : 5 x 5 | 40,70 | |
| M | 105 | I | 34 | | | | fragmentaire, très oxydé | Indéterminé | Ind. | fer | 1 | 1 | indéterminé | Fragment de tige de clou ? | L. cons.: 23<br>Section : 11 x 12 | 7,70 | |
| M | 105 | I | 35 | | 59 | | stabilisé | Indéterminé | Ind. | fer | 1 | 1 | indéterminé | Anneau ouvert en forme de demi-cercle outrepassé, de section circulaire s'épaississant vers le centre et dont l'une des extrémités s'affine tandis que la seconde s'élargit. | Diam.: 32 x 25<br>Section max.: 16 x 8<br>Section min.: 7 x 8 | 17,40 | |
| M | 105 | I | 36 | | 57 | | stabilisé | Parure | Per. | fer | 1 | 1 | bague (type Guiraud 2a ; type Riha 2.1.2) | Bague à anneau de section ovale qui s'élargit progressivement vers la partie supérieure et possède des épaules convexes. La partie supérieure de la bague devait être ornée d'une incrustation (pierre, pâte de verre, émail, métal) qui est oblitérée par la corrosion. Elle appartient à un type très répandu en Gaule entre le Ier s. et la première moitié du IIIe s. apr. J.-C. (Guiraud 1989, p. 181). Parmi les exemplaires découverts à Augst (Suisse), ceux qui sont stratigraphiquement datés apparaissent dans des contextes situés entre le règne de Claude et le milieu du IIIe s. apr. J.-C. (Riha 1990, p. 31). La tradition littéraire romaine attribue aux hommes le port exclusif des bagues et anneaux en fer (Riha 1990, p. 29). | Diam.: 28<br>H.: 20<br>l. chaton : 15<br>Section min.: 4 x 2 | 7,90 | Guiraud 1989, type 2a, p. 181-185 ;<br>Riha 1990, type 2.1.2, p. 30-31, pl. 1-4. |

| 22, rue Jarente 69002 Lyon nº 69382 2211956 | | | | | | | | SAS Le Grand Rey, 51, avenue Jean Jaurès 69007 Lyon - AS17 | | | | | | | | *Instrumentum* | |
|---|---|---|---|---|---|---|---|---|---|---|---|---|---|---|---|---|---|
| N° Identifiant | | | | Ctxt. | Pl. | N° carton | Etat conservation | Catégorie | Dom. | Matière | Qté frag. | NMI | Identification | Description | Dimensions (mm) | Pds (g.) | Références et remarques |
| M | US | sp. | N°cat. | | | | | | | | | | | | | | |
| M | 117 | I | 37 | | | | fragmentaire, très oxydé | Clouterie | Qui. | fer | 2 | 2 | Clous | Clous fragmentaires à tête circulaire plate et tige de section carrée. | L. max. cons.: 50<br>Diam. Tête : 20<br>Section tige : 5 x 5 | 24,40 | |
| M | 120 | I | 38 | | | | fragmentaire, très oxydé | Clouterie | Qui. | fer | 5 | 4 | clous | Clous de différents modules, dont 1 complet, à tête circulaire plate et tige de section carrée. | a) L. max. cons.: 70<br>Diam. Tête : 18<br>Section tige : 5 x 5<br>b) L.: 55<br>Diam. Tête : 9-10<br>Section tige : 5 x 5 | 32,70 | |
| M | 122 | I | 39 | | | | fragmentaire, très oxydé | Clouterie | Qui. | fer | 1 | 1 | clou | Tige de clou fragmentaire de section indéterminée. | L. cons.: 60<br>Section : 7 x 7 ? | 7,30 | |
| M | 126 | I | 40 | | | | fragmentaire, très oxydé | Clouterie | Qui. | fer | 2 | 1 | clous | Clous fragmentaires à tête circulaire plate et tige de section carrée. | L. cons.: 62<br>Diam. Tête : 20<br>Section tige : 5 x 5 | 26,20 | |
| M | 126 | I | 41 | | 59 | | fragmentaire, très oxydé | Quincaillerie | Qui. | fer | 1 | 1 | virole (?) | Anneau circulaire fermé, de section plate, qui correspond probablement à une virole. Ces cercles de serrage étaient destinés à renforcer la jonction entre la partie active et le manche d'un outil ou d'un couteau afin d'empêcher l'éclatement de ce dernier élément. | Diam.: 25<br>H.: 12<br>Section : 12 x 5 | 14,80 | Guillaumet 2003, p. 141 |
| M | 133 | I | 42 | | | | fragmentaire, très oxydé | Clouterie | Qui. | fer | 4 | 2 | clous | Clous de différents modules, dont 2 complets, à tige de section carrée et tête circulaire plate dans un cas et de forme indéterminée dans un autre. L'un des exemplaires présente une tige coudée à angle droit. | a) L.: 100<br>Diam. Tête : 20<br>Section tige : 10 x 10 ?<br>b) L.: 45<br>Diam. Tête : 15<br>Section tige : 5 x 5 | 65,50 | |
| M | 134 | I | 43 | | | | fragmentaire, très oxydé | Indéterminé | Ind. | fer | 1 | 1 | indéterminé | Elément linguiforme pourvu d'une tige de section quadrangulaire. | L. cons.: 48<br>Section max.: 10 x 20<br>Section min.: 7 x 7 | 15,70 | |
| M | 135 | I | 44 | | | | fragmentaire, très oxydé | Clouterie | Qui. | fer | 3 | 2 | clous | Clous, dont 1 complet, à tête circulaire plate et tige de section carrée. | L. max. cons.: 60<br>Diam. Tête : 15<br>Section tige : 5 x 5 | 18,00 | |

| 22, rue Jarente 69002 Lyon nº 69382 2211956 | | | | | | | | SAS Le Grand Rey, 51, avenue Jean Jaurès 69007 Lyon - AS17 | | | | | | | | *Instrumentum* | |
|---|---|---|---|---|---|---|---|---|---|---|---|---|---|---|---|---|---|
| N° Identifiant | | | | Ctxt. | Pl. | N° carton | Etat conservation | Catégorie | Dom. | Matière | Qté frag. | NMI | Identification | Description | Dimensions (mm) | Pds (g.) | Références et remarques |
| M | US | sp. | N°cat. | | | | | | | | | | | | | | |
| M | 140 | I | 45 | | 57 | | stabilisé | Ecriture | Soc. | fer | 1 | 1 | stylet | Stylet fragmentaire à corps de section circulaire et dont on distingue la palette rectangulaire. | L. cons.: 62<br>l. spatule : 9<br>Section corps : 4 x 5 | 9,30 | Manning 1985 ; Schaltenbrand Obrecht 2012, p. 101-103, fig. 92 |
| M | 141 | I | 46 | | | | fragmentaire, très oxydé | Clouterie | Qui. | fer | 10 | 4 | clous | Lot de clous, dont 1 complet, à tête circulaire plate et tige de section carrée. | L. max.: 65<br>Diam. Tête : 15-18<br>Section tige : 5 x 5 | 50,20 | |
| M | 147 | I | 47 | | | | fragmentaire, très oxydé | Clouterie | Qui. | fer | 1 | 1 | clou | Clou fragmentaire à tête circulaire plate et tige de section carrée. | L. cons.: 40<br>Diam. Tête : 20<br>Section tige : 5 x 5 | 11,20 | |
| M | 148 | I | 48 | | | | fragmentaire, très oxydé | Clouterie | Qui. | fer | 14 | 10 | clous | Lot de clous de différents modules, dont 5 complets, à tête circulaire plate et tige de section carrée. | a) L. max. cons.: 75<br>Diam. Tête : 20<br>Section tige : 7 x 7<br>b) L. max. cons.: 42<br>Diam. Tête : 14<br>Section tige : 5 x 5<br>c) L.: 40<br>Diam. Tête : 10-12<br>Section tige : 4 x 4 | 218,10 | |
| M | 148 | I | 49 | | | | fragmentaire, très oxydé | Clouterie | Qui. | fer | 2 | 1 | clous | Petites tiges de clous de section carrée, recourbées et pointues, liées par la corrosion. | L. max. cons.: 15<br>Section : 3 x 3 ? | 1,50 | |
| M | 148 | I | 50 | | | | fragmentaire, très oxydé | Indéterminé | Ind. | fer | 1 | 1 | indéterminé | Elément allongé de section quadrangulaire. | L. cons.: 55<br>Section max.: 18 x 10<br>Section min.: 10 x 10 | 24,80 | |
| M | 150 | I | 51 | | | | fragmentaire, très oxydé | Clouterie | Qui. | fer | 6 | 2 | clous | Clous de différents modules, dont 1 complet, à tête circulaire plate et tige de section carrée. L'un des fragments de tige est coudé à angle droit. | a) L. max. cons.: 87<br>Diam. Tête : 18<br>Section tige : 7 x 7<br>b) L.: 55<br>Diam. Tête : 12<br>Section tige : 4 x 4 | 95,00 | |

| 22, rue Jarente 69002 Lyon nº 69382 2211956 | | | | | | | | SAS Le Grand Rey, 51, avenue Jean Jaurès 69007 Lyon - AS17 | | | | | | | | *Instrumentum* | |
|---|---|---|---|---|---|---|---|---|---|---|---|---|---|---|---|---|---|
| N° Identifiant | | | | Ctxt. | Pl. | N° carton | Etat conservation | Catégorie | Dom. | Matière | Qté frag. | NMI | Identification | Description | Dimensions (mm) | Pds (g.) | Références et remarques |
| M | US | sp. | N°cat. | | | | | | | | | | | | | | |
| M | 153 | I | 52 | | | | fragmentaire, très oxydé | Clouterie | Qui. | fer | 6 | 3 | clous | Clous de différents modules, dont 1 complet, à tête circulaire plate et tige de section carrée. | a) L. max. cons.: 72<br>Diam. Tête : 20-25<br>Section tige : 7 x 7<br>b) L. max. cons.: 40<br>Diam. Tête : 15<br>Section tige : 5 x 5 | 112,70 | |
| M | 154 | I | 53 | | | | fragmentaire, très oxydé | Clouterie | Qui. | fer | 10 | 4 | clous | Clous de différents modules, dont 4 complets, à tête circulaire plate et tige de section carrée. Deux tiges fragmentaires sont coudées à angle droit. | a) L. max. cons.: 110<br>Section : 7 x 7<br>b) L. max. cons.: 85<br>Diam. Tête : 18-20<br>Section tige : 5 x 5<br>c) L. max. cons.: 55<br>Diam. Tête : 15-20<br>Section tige : 5 x 5 | 192,90 | |
| M | 154 | I | 54 | | | | fragmentaire, très oxydé | Indéterminé | Ind. | fer | 1 | 1 | indéterminé | Elément rectangulaire, légèrement bombé. | 30 x 22<br>Ep.: 15 | 14,80 | |
| M | 154 | I | 55 | | | | fragmentaire, très oxydé | Indéterminé | Ind. | fer | 1 | 1 | indéterminé | Elément allongé massif. | L. cons.: 50<br>Section : 15 x 15 | 28,80 | |
| M | 154 | I | 56 | | 58 | | fragmentaire, très oxydé | Toilette | Per. | fer | 1 | 1 | strigile (?) | Plaque rectangulaire allongée de section plate, formant une courbure, qui pourrait correspondre à un segment de *ligula* de strigile. | L. cons.: 52<br>Section : 25 x 5 | 24,50 | |
| M | 155-159 | I | 57 | | | | fragmentaire, très oxydé | Clouterie | Qui. | fer | 4 | 2 | clous | Clous de différents modules, dont 1 complet, à tête circulaire plate et tige de section carrée. | a) L.: 95<br>Diam. Tête : 25<br>Section tige : 8 x 8 ?<br>b) L. max. cons.: 75<br>Section : 5 x 5 | 96,30 | |

| 22, rue Jarente 69002 Lyon nº 69382 2211956 | | | | | | | | SAS Le Grand Rey, 51, avenue Jean Jaurès 69007 Lyon - AS17 | | | | | | | | *Instrumentum* | |
|---|---|---|---|---|---|---|---|---|---|---|---|---|---|---|---|---|---|
| N° Identifiant | | | | Ctxt. | Pl. | N° carton | Etat conservation | Catégorie | Dom. | Matière | Qté frag. | NMI | Identification | Description | Dimensions (mm) | Pds (g.) | Références et remarques |
| M | US | sp. | N°cat. | | | | | | | | | | | | | | |
| M | 155-159 | I | 58 | | 57 | | fragmentaire, très oxydé | Huisserie | Imm. | fer | 1 | 1 | gond (?) | Elément coudé à angle droit constitué d'une tige de section quadrangulaire (?) pointue au sommet et s'élargissant à la base, et d'une patte-fiche de section quadrangulaire. Il pourrait correspondre à un gond dont la patte-fiche était destinée à être scellée dans la maçonnerie tandis que la partie verticale recevait un nœud permettant la rotation de l'ouvrant. | L.: 70<br>Section max.: 15 x 10<br>L. patte : 30<br>Section max. patte : 20 x 10 | 40,40 | Halbout, Pilet, Vaudour 1986, p. 58 |
| M | 155-159 | I | 59 | | 56 | | stabilisé | Ameublement | Dom. | fer | 1 | 1 | charnière | Elément de charnière à aile linguiforme et 2 nœuds arrondis. Cet élément, associé par le biais d'une rivure à un autre objet similaire mais pourvu d'un seul nœud, permettait la fermeture de coffres et d'autres meubles. | L.: 55<br>H.: 22<br>Section aile : 15 x 5 | 26,60 | Guillaumet 2003, p. 130 |
| M | 158 | I | 60 | | | | fragmentaire, très oxydé | Clouterie | Qui. | fer | 6 | 5 | clous | Clous de différents modules, dont 3 complets, à tête circulaire plate et tige de section carrée. | a) L.: 90<br>Diam. Tête : 20-23<br>Section tige : 8 x 8<br>b) L.: 60<br>Diam. Tête : 15<br>Section tige : 5 x 5<br>c) L.: 45<br>Diam. Tête : 20<br>Section tige : 4 x 4 | 107,80 | |
| M | 160 | I | 61 | | | | fragmentaire, très oxydé | Clouterie | Qui. | fer | 1 | 1 | clou | Clou fragmentaire à tête circulaire plate et tige de section carrée. | L. cons.: 55<br>Diam. Tête : 20<br>Section tige : 6 x 6 | 13,30 | |

| 22, rue Jarente 69002 Lyon n° 69382 2211956 | | | | | | | | SAS Le Grand Rey, 51, avenue Jean Jaurès 69007 Lyon - AS17 | | | | | | | | *Instrumentum* | |
|---|---|---|---|---|---|---|---|---|---|---|---|---|---|---|---|---|---|
| N° Identifiant | | | | Ctxt. | Pl. | N° carton | Etat conservation | Catégorie | Dom. | Matière | Qté frag. | NMI | Identification | Description | Dimensions (mm) | Pds (g.) | Références et remarques |
| M | US | sp. | N°cat. | | | | | | | | | | | | | | |
| M | 165 | I | 62 | | | | fragmentaire, très oxydé | Clouterie | Qui. | fer | 4 | 3 | clous | Clous de différents modules à tête circulaire plate et tige de section carrée. | a) L. max. cons.: 65<br>Diam. Tête : 20<br>Section tige : 7 x 7<br>b) L. max. cons.: 40<br>Diam. Tête : 12<br>Section tige : 4 x 4 | 32,30 | |
| M | 174 | I | 63 | | | | fragmentaire, très oxydé | Clouterie | Qui. | fer | 6 | 2 | clous | Clous de différents modules à tête circulaire plate et tige de section carrée. | a) L. max. cons.: 50<br>Diam. Tête : 20<br>Section tige : 7 x 7<br>b) L. max. cons.: 55<br>Diam. Tête : 15<br>Section tige : 5 x 5 | 73,20 | |
| M | 175 | I | 64 | | | | fragmentaire, très oxydé | Clouterie | Qui. | fer | 3 | 2 | clous | Clous de différents modules, dont 1 complet à tige coudée, à tête circulaire plate et tige de section carrée. | L.: 60<br>Diam. Tête : 15<br>Section tige : 5 x 5 | 33,10 | |
| M | 175 | I | 65 | | | | fragmentaire, très oxydé | Quincaillerie | Qui. | fer | 2 | 1 | crampon (?) | Tige de section rectangulaire, fragmentaire, formant un U dont l'une des branches est nettement plus longue que l'autre. Il pourrait s'agir d'un crampon d'angle ou d'un cerclage destinés à solidariser deux planches de bois. | L.: 100<br>l.: 40<br>Section : 8 x 5 | 50,50 | |
| M | 175 | I | 66 | | | | fragmentaire, très oxydé | Clouterie | Qui. | fer | 1 | 1 | clou | Clou fragmentaire de gros module à tête circulaire plate et départ de tige de section indéterminée. | L. cons.: 55<br>Diam. Tête : 35<br>Section tige : 15 x 15 ? | 71,80 | |
| M | 179 | I | 67 | | | | fragmentaire, très oxydé | Clouterie | Qui. | fer | 5 | 3 | clous | Clous de différents modules à tête circulaire plate et tige de section carrée. L'un des exemplaires présente une tige coudée à angle droit. | a) L. max. cons.: 77<br>Diam. Tête : 25<br>Section tige : 8 x 8<br>b) L. max. cons.: 30<br>Diam. Tête : 15<br>Section tige : 4 x 4 | 61,30 | |

| 22, rue Jarente 69002 Lyon n° 69382 2211956 | | | | | | | | SAS Le Grand Rey, 51, avenue Jean Jaurès 69007 Lyon - AS17 | | | | | | | | *Instrumentum* | |
|---|---|---|---|---|---|---|---|---|---|---|---|---|---|---|---|---|---|
| N° Identifiant | | | | Ctxt. | Pl. | N° carton | Etat conservation | Catégorie | Dom. | Matière | Qté frag. | NMI | Identification | Description | Dimensions (mm) | Pds (g.) | Références et remarques |
| M | US | sp. | N°cat. | | | | | | | | | | | | | | |
| M | 179 | I | 68 | | | | fragmentaire, très oxydé | Indéterminé | Ind. | fer | 1 | 1 | indéterminé | Masse ferreuse indéterminée : fragment de clou ? | 20 x 20 | 10,10 | |
| M | 186 | I | 69 | | | | fragmentaire, très oxydé | Clouterie | Qui. | fer | 28 | 11 | clous | Lot de clous de différents modules, dont 4 complets, à tête circulaire plate et tige de section carrée. Ils témoignent d'un passage au feu. | a) L. max. cons.: 45<br>Diam. Tête : 25<br>Section tige : 7 x 7<br>b) L. max. cons.: 50<br>Diam. Tête : 15<br>Section tige : 5 x 5<br>c) L.: 40<br>Diam. Tête : 10<br>Section tige : 4 x 4 | 198,90 | |
| M | 186 | I | 70 | | | | fragmentaire, très oxydé | Clouterie | Qui. | fer | 5 | 1 | clous | Fragments de tiges de section carrée, de petit module, et clou complet à tête hémisphérique et tige courte et pointue légèrement recourbée (pds unitaire : 2,5 g). Le clou complet pourrait correspondre à un clou d'ameublement. | L.: 16<br>Diam. Tête : 15<br>Section tige : 4 x 4 | 6,60 | |
| M | 186 | I | 71 | | | | complet, très oxydé | Harnachement | Tra. | fer | 1 | 1 | clou de ferrure (type Guillaumet 2) | Petit clou de ferrure complet à collet en forme de "clé de violon" et lame de section rectangulaire, refoulée à son extrémité. Ce type d'éléments était destiné à ferrer les chevaux et les ânes : le collet était inséré dans l'étampure du fer tandis que la lame était rivetée sur le sabot par refoulement ou retournement de l'affilure sur le côté du sabot. | L.: 20<br>Collet : 3 x 4<br>Section lame : 3 x 3 | 1,20 | Guillaumet 2003, type 2, p. 51 |
| M | 19 | I | 72 | | | | fragmentaire, oxydé | Indéterminé | Ind. | alliage cuivreux | 1 | 1 | indéterminé | Plaque rectangulaire allongée de section plate déformée et repliée sur elle-même. Vraisemblablement moderne. | L. cons.: 50<br>l. max.: 23,5<br>Ep.: 0,5 | 4,60 | |

| 22, rue Jarente 69002 Lyon n° 69382 2211956 | | | | | | | | SAS Le Grand Rey, 51, avenue Jean Jaurès 69007 Lyon - AS17 | | | | | | | | *Instrumentum* | |
|---|---|---|---|---|---|---|---|---|---|---|---|---|---|---|---|---|---|
| N° Identifiant | | | | Ctxt. | Pl. | N° carton | Etat conservation | Catégorie | Dom. | Matière | Qté frag. | NMI | Identification | Description | Dimensions (mm) | Pds (g.) | Références et remarques |
| M | US | sp. | N°cat. | | | | | | | | | | | | | | |
| M | 192 | I | 73 | | | | fragmentaire, très oxydé | Clouterie | Qui. | fer | 2 | 1 | clous | Clous fragmentaires de différents modules, à tête circulaire plate et tige de section carrée. | a) L. max. cons.: 48<br>Diam. Tête : 15<br>Section tige : 5 x 5<br>b) L. max. cons.: 70<br>Section tige : 8 x 8 | 26,10 | |
| M | 206 | I | 74 | | | | fragmentaire, très oxydé | Clouterie | Qui. | fer | 2 | 1 | clous | Clous fragmentaires à tête circulaire plate et tige de section carrée. | L. max. cons.: 53Diam. Tête : 10Section tige : 5 x 5 | 8,40 | |
| M | 229 | I | 75 | | | | fragmentaire, très oxydé | Clouterie | Qui. | fer | 4 | 1 | clous | Clous fragmentaires de différents modules, à tête circulaire plate et tige de section carrée. | a) L. max. cons.: 75<br>Section tige : 8 x 8<br>b) L. max. cons.: 20<br>Diam. Tête : 15<br>Section tige : 5 x 5 | 29,70 | |
| M | 233 | I | 76 | | | | fragmentaire, très oxydé | Clouterie | Qui. | fer | 4 | 4 | clous | Clous, dont 1 complet, de différents modules, à tête circulaire plate et tige de section carrée. L'exemplaire complet présente une tige repliée. | a) L.: 47<br>Diam. Tête : 20<br>Section tige : 7 x 7<br>b) L. max. cons.: 47<br>Diam. Tête : 15<br>Section tige : 5 x 5 | 35,70 | |
| M | 243 | I | 77 | | | | fragmentaire, très oxydé | Clouterie | Qui. | fer | 1 | 1 | clou (?) | Tige de clou (?) de gros module, de section carrée. | L. cons.: 132<br>Section : 10 x 10 ? | 67,10 | |
| M | 224 | I | 78 | | | | fragmentaire, très oxydé | Clouterie | Qui. | fer | 3 | 1 | clous | Clous, dont 1 complet, à tête circulaire plate et tige de section carrée. | L.: 60<br>Diam. Tête : 25<br>Section tige : 8 x 8 | 71,70 | |
| M | 245 | I | 79 | | | | fragmentaire, très oxydé | Clouterie | Qui. | fer | 4 | 2 | clous | Clous fragmentaires à tête circulaire plate et tige de section carrée. | L. max. cons.: 45<br>Diam. Tête : 17<br>Section tige : 5 x 5 | 30,00 | |

| 22, rue Jarente 69002 Lyon n° 69382 2211956 | | | | | | | | SAS Le Grand Rey, 51, avenue Jean Jaurès 69007 Lyon - AS17 | | | | | | | | *Instrumentum* | |
|---|---|---|---|---|---|---|---|---|---|---|---|---|---|---|---|---|---|
| N° Identifiant | | | | Ctxt. | Pl. | N° carton | Etat conservation | Catégorie | Dom. | Matière | Qté frag. | NMI | Identification | Description | Dimensions (mm) | Pds (g.) | Références et remarques |
| M | US | sp. | N°cat. | | | | | | | | | | | | | | |
| M | 246 | I | 80 | | | | fragmentaire, très oxydé | Clouterie | Qui. | fer | 11 | 7 | clous | Lot de clous de différents modules, dont 2 complets, à tête circulaire plate et tige de section carrée. | a) L. max. cons.: 65<br>Diam. Tête : 20<br>Section tige : 8 x 8<br>b) L.: 50<br>Diam. Tête : 20<br>Section tige : 9 x 9<br>c) L.: 50<br>Diam. Tête : 15<br>Section tige : 5 x 5<br>d) L. max. cons.: 20<br>Diam. Tête : 12<br>Section tige : 5 x 5 | 106,40 | |
| M | 249 | I | 81 | | | | complet, très oxydé | Clouterie | Qui. | fer | 1 | 1 | clous | Clou complet à tête circulaire plate et tige de section indéterminée. | L.: 38<br>Diam. Tête : 20<br>Section tige : 7 x 7 ? | 9,90 | |
| M | 252 | I | 82 | | | | fragmentaire, très oxydé | Clouterie | Qui. | fer | 1 | 1 | clou | Tige de clou fragmentaire, de section carrée, coudée en partie inférieure. | L. cons.: 44<br>Section : 6 x 6 | 11,30 | |
| M | 257 | I | 83 | | | | fragmentaire, très oxydé | Clouterie | Qui. | fer | 13 | 10 | clous | Lot de clous de différents modules, dont 6 complets, à tête circulaire plate et tige de section carrée. | a) L.: 65<br>Diam. Tête : 20<br>Section tige : 5 x 5<br>b) L. max. cons.: 70<br>Diam. Tête : 15<br>Section tige : 5 x 5 | 151,10 | |
| M | 260 | I | 84 | | | | fragmentaire, très oxydé | Clouterie | Qui. | fer | 5 | 1 | clous | Fragments jointifs de tige et clou fragmentaire à tête circulaire plate et tige de section carrée. | L. max. cons.: 80<br>Diam. Tête : 20<br>Section tige : 7 x 7 | 51,60 | |
| M | 274 | I | 85 | | | | fragmentaire, très oxydé | Clouterie | Qui. | fer | 3 | 1 | clous | Fragments de tiges et clou complet à tête circulaire plate et tige de section carrée (pds unitaire : 40 g). | L. max. cons.: 120<br>Diam. Tête : 20<br>Section tige : 10 x 10 ? | 54,60 | |

| 22, rue Jarente 69002 Lyon n° 69382 2211956 | | | | | | | | SAS Le Grand Rey, 51, avenue Jean Jaurès 69007 Lyon - AS17 | | | | | | | | *Instrumentum* | |
|---|---|---|---|---|---|---|---|---|---|---|---|---|---|---|---|---|---|
| N° Identifiant | | | | Ctxt. | Pl. | N° carton | Etat conservation | Catégorie | Dom. | Matière | Qté frag. | NMI | Identification | Description | Dimensions (mm) | Pds (g.) | Références et remarques |
| M | US | sp. | N°cat. | | | | | | | | | | | | | | |
| M | 280 | I | 86 | | | | fragmentaire, très oxydé | Clouterie | Qui. | fer | 3 | 1 | clous | Clous de différents modules, dont 1 complet, à tête circulaire plate et tige de section carrée. | a) L. max. cons.: 35<br>Section : 6 x 6<br>b) L.: 50<br>Diam. Tête : 15<br>Section tige : 5 x 5 | 22,50 | |
| M | 285 | I | 87 | | | | complet, très oxydé | Clouterie | Qui. | fer | 2 | 2 | clous | Clous complets de module différent, à tête circulaire plate et tige de section carrée. | a) L.: 45<br>Diam. Tête : 15<br>Section tige : 7 x 7<br>b) L.: 70<br>Diam. Tête : 20<br>Section tige : 8 x 8 ? | 23,00 | |
| M | 289 | I | 88 | | | | fragmentaire, très oxydé | Clouterie | Qui. | fer | 5 | 2 | clous | Clous fragmentaires à tête circulaire plate et tige de section carrée. | L. max. cons.: 55<br>Diam. Tête : 15<br>Section tige : 6 x 6 | 24,20 | |
| M | 289 | I | 89 | | | | fragmentaire, très oxydé | Indéterminé | Ind. | fer | 1 | 1 | clou (?) | Masse ferreuse informe : fragment de clou déformé (?). | 20 x 15 | 5,10 | |
| M | 292 | I | 90 | | | | complet, très oxydé | Clouterie | Qui. | fer | 1 | 1 | clou | Clou complet à tête circulaire plate et tige de section indéterminée. | L.: 65<br>Diam. Tête : 25<br>Section tige : 8 x 8 ? | 23,10 | |
| M | 301 | I | 91 | | | | fragmentaire, très oxydé | Clouterie | Qui. | fer | 3 | 2 | clous | Clous de différents modules à tête circulaire plate et tige de section carrée. | a) L. max. cons.: 48<br>Diam. Tête : 20<br>Section tige : 7 x 7 ?<br>b) L. max. cons.: 47<br>Diam. Tête : 20<br>Section tige : 5 x 5 | 31,10 | |
| M | 306 | I | 92 | | | | fragmentaire, très oxydé | Clouterie | Qui. | fer | 1 | 1 | clou | Clou fragmentaire à tête circulaire plate et tige de section carrée. | L. cons.: 80<br>Diam. Tête : 25<br>Section tige : 7 x 7 | 30,90 | |
| M | 307 | I | 93 | | | | fragmentaire, très oxydé | Clouterie | Qui. | fer | 1 | 1 | clou | Clou fragmentaire à tête circulaire plate et tige de section carrée. | L. cons.: 44<br>Diam. Tête : 15<br>Section tige : 7 x 7 | 6,40 | |
| M | 360 | I | 94 | | | | fragmentaire, très oxydé | Clouterie | Qui. | fer | 1 | 1 | clou | Probable tige de clou fragmentaire, de section carrée. | L. cons.: 50<br>Section : 6 x 6 | 7,50 | |

| 22, rue Jarente 69002 Lyon n° 69382 2211956 | | | | | | | | SAS Le Grand Rey, 51, avenue Jean Jaurès 69007 Lyon - AS17 | | | | | | | | *Instrumentum* | |
|---|---|---|---|---|---|---|---|---|---|---|---|---|---|---|---|---|---|
| N° Identifiant | | | | Ctxt. | Pl. | N° carton | Etat conservation | Catégorie | Dom. | Matière | Qté frag. | NMI | Identification | Description | Dimensions (mm) | Pds (g.) | Références et remarques |
| M | US | sp. | N°cat. | | | | | | | | | | | | | | |
| M | 378 | I | 95 | | | | fragmentaire, très oxydé | Clouterie | Qui. | fer | 8 | 7 | clous | Lot de clous de différents modules, dont 2 complets, à tête circulaire plate et tige de section carrée. | a) L. max. cons.: 80<br>Diam. Tête : 20<br>Section tige : 5 x 5<br>b) L.: 70<br>Diam. Tête : 20<br>Section tige : 5 x 5<br>c) L. max. cons.: 60<br>Diam. Tête : 15<br>Section tige : 5 x 5 | 168,90 | |
| M | 394 | I | 96 | | | | fragmentaire, très oxydé | Clouterie | Qui. | fer | 3 | 1 | clous | Tiges de clous fragmentaires, de section carrée. | L. max. cons.: 70<br>Section : 7 x 7 | 15,40 | |
| M | 61 | I | 97 | | | | complet (?), très oxydé | Indéterminé | Ind. | fer | 1 | 1 | tige | Longue tige de section indéterminée dont une des extrémités est effilée. | L.: 285<br>Section max.: 10 x 10<br>Section min.: 5 x 6 | 200,00 | |
| M | 154 | I | 98 | | | | fragmentaire, très oxydé | Clouterie | Qui. | fer | 1 | 1 | tige | Longue tige fragmentaire de section circulaire (?) dont l'extrémité conservée est effilée et coudée. Il s'agit vraisemblablement d'un élément de quincaillerie. | L. cons.: 250<br>Section max.: 10 x 10<br>Section min.: 7 x 7 | 127,20 | |
| M | 88 | I | 99 | | 59 | | complet, très oxydé | Indéterminé | Ind. | fer | 1 | 1 | indéterminé | Elément trapézoïdal pondéreux dont les angles sont arrondis. Les deux faces latérales sont planes et en forme de goutte. | L.: 40<br>l. max.: 40<br>l. min.: 32<br>Ep. Max.: 25 | 138,00 | |
| M | 117 | I | 100 | | 57 | | stabilisé | Serrurerie | Dom. | fer | 1 | 1 | clé | Clé à manche de section rectangulaire à sommet arrondi, repercé dans sa partie supérieure, tige de section rectangulaire et panneton perpendiculaire au manche, à droite, pourvu de 4 dents. | L. tot.: 90<br>L. manche : 60<br>L. panneton : 50<br>l. panneton : 25<br>Section manche : 25 x 15<br>Section tige : 10 x 15 | 127,10 | |
| M | 151 | I | 101 | | | | fragmentaire, très oxydé | Indéterminé | Ind. | fer | 1 | 1 | indéterminé | Masse ferreuse subcirculaire. | 40 x 30<br>Ep.: 18 | 32,50 | |

| 22, rue Jarente 69002 Lyon n° 69382 2211956 | | | | | | | | SAS Le Grand Rey, 51, avenue Jean Jaurès 69007 Lyon - AS17 | | | | | | | | *Instrumentum* | |
|---|---|---|---|---|---|---|---|---|---|---|---|---|---|---|---|---|---|
| N° Identifiant | | | | Ctxt. | Pl. | N° carton | Etat conservation | Catégorie | Dom. | Matière | Qté frag. | NMI | Identification | Description | Dimensions (mm) | Pds (g.) | Références et remarques |
| M | US | sp. | N°cat. | | | | | | | | | | | | | | |
| M | 158 | I | 102 | | 57 | | stabilisé | Culinaire | Dom. | fer | 2 | 1 | couteau | Couteau à lame de section triangulaire, à tranchant droit, dos droit marquant une courbure à l'amorce du manche et bout pointu et arqué. Le manche, probablement massif (?), est de section indéterminée. | L. tot.: 145<br>L. lame : 85<br>Section lame : 15 x 1,5<br>Section manche : 20 x 15 | 78,50 | |
| M | 165 | I | 103 | | 56 | | stabilisé | Ameublement | Dom. | fer | 1 | 1 | plaque décorative | Plaque rectangulaire allongée de section plate dont les deux extrémités présentent l'amorce d'une pliure. 5 trous circulaires alignés sont disposés en son centre tandis qu'un 6e est oblitéré par la corrosion. Cette plaque ajourée correspond peut-être à un élément ornemental destiné à un coffret ou à un autre type de meuble (?). | L. cons.: 80<br>Section : 32 x 2,5 | 23,40 | |
| M | 179 | I | 104 | | | | fragmentaire, très oxydé | Indéterminé | Ind. | fer | 1 | 1 | indéterminé | Elément trapézoïdal allongé, de section rectangulaire, présentant une légère torsion : tranchant d'outil (?). | L. cons.: 75<br>l. max.: 30<br>l. min.: 20<br>Ep.: 8 | 52,20 | |
| M | 206 | I | 105 | | | | fragmentaire, très oxydé | Indéterminé | Ind. | fer | 1 | 1 | indéterminé | Elément rectangulaire allongé, de section plate, à extrémité en biseau. | L. cons.: 39<br>Section : 20 x 5 | 9,70 | |
| M | 206 | I | 106 | | | | fragmentaire, très oxydé | Indéterminé | Ind. | fer | 1 | 1 | indéterminé | Tige fragmentaire de section circulaire dont une des extrémités forme un enroulement. | L. cons.: 39<br>Section : 5 x 5 | 10,10 | |
| M | 243 | I | 107 | | 59 | | stabilisé | Indéterminé | Ind. | fer | 1 | 1 | indéterminé | Petit élément à tige de section carrée et corps rectangulaire de section triangulaire (?). | L.: 50<br>Section tige : 5 x 5<br>Section corps : 4 x 3 | 6,80 | |
| M | 257 | I | 108 | | | | fragmentaire, très oxydé | Indéterminé | Ind. | fer | 1 | 1 | indéterminé | Masse ferreuse subcirculaire. | 32 x 25 | 12,70 | |
| M | 257 | I | 109 | | | | fragmentaire, très oxydé | Indéterminé | Ind. | fer | 1 | 1 | indéterminé | Plaque fragmentaire de forme losangique. | L. cons.: 38<br>l. max. cons.: 26<br>Ep.: 1 | 4,60 | |
| M | 378 | I | 110 | | | | fragmentaire (?), très oxydé | Indéterminé | Ind. | fer | 1 | 1 | fil | Fil de section indéterminé, replié plusieurs fois sur lui-même. Il s'agit peut-être d'une réserve de matière (?). | L. cons.: 60<br>l. max.: 27<br>l. min.: 17 | 19,80 | |

| 22, rue Jarente 69002 Lyon n° 69382 2211956 | | | | | | | | SAS Le Grand Rey, 51, avenue Jean Jaurès 69007 Lyon - AS17 | | | | | | | | *Instrumentum* | |
|---|---|---|---|---|---|---|---|---|---|---|---|---|---|---|---|---|---|
| N° Identifiant | | | | Ctxt. | Pl. | N° carton | Etat conservation | Catégorie | Dom. | Matière | Qté frag. | NMI | Identification | Description | Dimensions (mm) | Pds (g.) | Références et remarques |
| M | US | sp. | N°cat. | | | | | | | | | | | | | | |
| M | 378 | I | 111 | | | | fragmentaire, très oxydé | Indéterminé | Ind. | fer | 1 | 1 | indéterminé | Plaque rectangulaire allongée, de section plate, formant un angle. Il pourrait s'agir d'un renfort d'angle ou d'un élément présentant une pliure accidentelle. | L. cons.: 75<br>Section : 30 x 4 | 88,30 | |
| M | 378 | I | 112 | | | | fragmentaire, très oxydé | Indéterminé | Ind. | fer | 1 | 1 | indéterminé | Elément vaguement rectangulaire, peu dense, qui pourrait correspondre à une plaque fragmentaire (?). | L. cons.: 40<br>l. cons.: 32<br>Ep.: 2 ? | 41,40 | |
| M | 17 | I | 113 | | | | fragmentaire, très oxydé | Vestimentaire | Per. | alliage cuivreux | 2 | 2 | épingles à bâtir | Epingles (une complète et une tige) à tête sphérique constituée par un fil enroulé et tige de section circulaire dont l'extrémité inférieure est effilée.<br>Ces objets, fréquents entre le 13e et le 19e s., apparaissent dans des contextes domestiques et funéraires. Ils servent à fixer des pièces de costume mais aussi comme accessoires de coiffure. Ils ont également servi d'épingles de linceul en contexte funéraire. Une utilisation pour la couture est également possible. | L.: 31<br>Diam. Tête : 2<br>Section tige : 1 x 1 | 0,20 | Berthon dir. 2013, p. 77 ; Thuaudet, Chazottes 2014, p. 314-316. |
| M | 20 | I | 114 | | 56 | | stabilisé | Ameublement | Dom. | alliage cuivreux | 1 | 1 | applique décorative | Petite applique en forme de visage d'enfant bachique, reconnaissable aux mèches de cheveux qui forment des toupets sur ses tempes et au corymbe placé au-dessus du front. La face arrière de l'objet est creuse et conserve le départ d'une tige de fixation de section circulaire. Ce type d'applique ornementale servait à la décoration de petits meubles tels que des coffrets. Des exemplaires similaires sont notamment connus dans les collections anciennes d'Augst (Riha 2001,pl. 3, n° 21, pl. 4, n° 25). | H.: 20<br>l. : 19<br>Ep.: 7 | 4,30 | Riha 2001, p. 17-21 |

| 22, rue Jarente 69002 Lyon n° 69382 2211956 | | | | | | | | SAS Le Grand Rey, 51, avenue Jean Jaurès 69007 Lyon - AS17 | | | | | | | | *Instrumentum* | |
|---|---|---|---|---|---|---|---|---|---|---|---|---|---|---|---|---|---|
| N° Identifiant | | | | Ctxt. | Pl. | N° carton | Etat conservation | Catégorie | Dom. | Matière | Qté frag. | NMI | Identification | Description | Dimensions (mm) | Pds (g.) | Références et remarques |
| M | US | sp. | N°cat. | | | | | | | | | | | | | | |
| M | 26 | I | 115 | | 57 | | fragmentaire, stable | Culinaire ou Toilette | Dom. Ou Per. | os | 1 | 1 | cuillère / *cochlear* (type Béal A XXV,1) | Cuilleron circulaire à bord ourlé, légèrement plus long que large, présentant un léger arrachement sur un bord. La jonction entre la tige et le cuilleron est matérialisée au dos de ce dernier par une pointe courte. Seul le départ de la tige, de section circulaire, est conservé. La surface est polie. Les *cochlearia* en os apparaissent dès la période augustéenne, deviennent plus fréquentes à partir du 3e quart du I$^{er}$ s. apr. J.-C avant de se raréfier au profit des exemplaires métalliques dans la 1$^{ère}$ moitié du II$^{e}$ s. apr. J.-C. (Schenk 2008, p. 54). Ce type d'ustensile était employé pour la consommation d'aliments, notamment les coquillages et les œufs, mais a aussi pu servir à la préparation de cosmétiques ou d'onguents. | Diam.: 20 x 22<br>Prof.: 4<br>Ep. Bord : 1,5<br>Section tige : 3 x 3 | 1,00 | Riha, Stern 1982, p. 12-13, 24, pl. 1-10 ;<br>Béal 1983, type A XXV, 1, p. 249-252, pl. 44-45 ;<br>Schenk 2008, p. 54, fig. 114-115 ; |

| 22, rue Jarente 69002 Lyon n° 69382 2211956 | | | | | | | | SAS Le Grand Rey, 51, avenue Jean Jaurès 69007 Lyon - AS17 | | | | | | | | *Instrumentum* | |
|---|---|---|---|---|---|---|---|---|---|---|---|---|---|---|---|---|---|
| N° Identifiant | | | | Ctxt. | Pl. | N° carton | Etat conservation | Catégorie | Dom. | Matière | Qté frag. | NMI | Identification | Description | Dimensions (mm) | Pds (g.) | Références et remarques |
| M | US | sp. | N°cat. | | | | | | | | | | | | | | |
| M | 94 | I | 116 | | 56 | | complet, altéré | Ameublement | Dom. | os | 1 | 1 | Elément de charnière (type Béal A XI,1) | Elément long de charnière tubulaire pourvu de 2 ouvertures circulaires (diam.: 7 x 8 mm) alignées. Le forage des ouvertures a entamé la face interne opposée. Le charnon a été façonné dans une portion d'os long d'épaisseur importante. L'une des extrémités présente des traces de sciage tandis que la seconde est tournée et soulignée par 3 fines cannelures concentriques. L'objet présente une coloration grise à blanchâtre ainsi que des fêlures longitudinales qui témoignent de son passage au feu. Ces éléments étaient destinés à être fixés aux extrémités de systèmes de charnière composites (Schenk 2008, p. 83) généralement attribués à des meubles à portes verticales (Feugère, Prévot 2008, p. 239 ; Schenk 2008, p. 81-84). Ils sont particulièrement fréquents de la 2e moitié du Ier s. à la 1ère moitié du IIe s. apr. J.-C. puis tendent à se raréfier jusqu'au IIIe s. apr. J.-C. (Schenk 2008, p. 84). | H.: 95<br>Diam.: 21 | 43,10 | Béal 1983, p. 102-109 ; Schenk 2008, p. 83. |
| M | 94 | I | 117 | | 56 | | fragmentaire, très oxydé | Ameublement | Dom. | alliage cuivreux | 1 | 1 | clou décoratif | Elément hémisphérique à rebord plat dont le revers a été rempli de plomb destiné à la fixation d'une tige, vraisemblablement en fer. Cet objet très altéré correspond vraisemblablement à un clou décoratif, généralement destiné à la fixation et à la protection des serrures de coffret. Les éléments de ce type connus à Augst sont issus de contextes datés du Ier s. | Diam.: 22<br>H.: 7<br>Ep.: 2 | 4,80 | Riha 2001, p. 78-79, pl. 48-49 ;<br>Feugère 2009, n° 535, p. 138 |

| 22, rue Jarente 69002 Lyon n° 69382 2211956 | | | | | | | | SAS Le Grand Rey, 51, avenue Jean Jaurès 69007 Lyon - AS17 | | | | | | | | *Instrumentum* | |
|---|---|---|---|---|---|---|---|---|---|---|---|---|---|---|---|---|---|
| N° Identifiant | | | | Ctxt. | Pl. | N° carton | Etat conservation | Catégorie | Dom. | Matière | Qté frag. | NMI | Identification | Description | Dimensions (mm) | Pds (g.) | Références et remarques |
| M | US | sp. | N°cat. | | | | | | | | | | | | | | |
| M | 105 | I | 118 | | 56 | | fragmentaire, très oxydé | Ameublement (?) | Dom. (?) | alliage cuivreux | 3 | 1 | garniture | Fragments de tôle dont le principal est embouti pour former une cupule hémisphérique. Ce fragment est replié, sans doute accidentellement, et conserve une perforation circulaire qui pourrait correspondre à un système de fixation. Il s'agit vraisemblablement d'une plaque de revêtement destinée à l'ornementation d'un coffret (?). | Max.: 32 x 23<br>H.: 5<br>Ep.: 0,5<br>Diam. Cupule : 22 x 23 | 2,20 | |
| M | 105 | I | 119 | | | | fragmentaire (?), très oxydé | Indéterminé | Ind. | alliage cuivreux | 1 | 1 | indéterminé | Elément allongé de section rectangulaire aplatie dont l'une des extrémités présente une section en D. | L. cons.: 45<br>Section max.: 11 x 3<br>Section min.: 10 x 6 | 9,10 | |
| M | 105 | I | 120 | | 56 | | fragmentaire, très oxydé | Ameublement | Dom. | alliage cuivreux et fer | 1 | 1 | clou décoratif | Elément conique à rebord plat, dont le revers semble conserver du plomb, fixé sur une masse ferrugineuse. Cet objet très altéré correspond vraisemblablement à un clou décoratif, généralement destiné à la fixation de garnitures de coffret. | Diam.: 17<br>H.: 9<br>Ep.: 1 | 4,30 | Riha 2001, p. 73-81, pl. 48-49 ; |
| M | 106 | I | 121 | | | | fragmentaire (?), très oxydé | Métallurgie des alliages cuivreux | Art. | alliage cuivreux | 1 | 1 | coulure (?) | Elément allongé, informe, qui pourrait correspondre à une coulure (?). | L. cons.: 50<br>Section max.: 15 x 7<br>Section min.: 6 x 5 | 14,80 | |
| M | 121 | I | 122 | | | | fragmentaire, très oxydé | Indéterminé | Ind. | alliage cuivreux | 2 | 1 | indéterminé | Tige fragmentaire de section rectangulaire, formant un arc de cercle, dont l'une des extrémités semble s'aplatir. | L. cons.: 40<br>Section : 3 x 1 | 1,20 | |
| M | 121 | I | 123 | | | | fragmentaire (?), très oxydé | Métallurgie des alliages cuivreux | Art. | alliage cuivreux | 1 | 1 | coulure (?) | Elément allongé, informe, qui pourrait correspondre à une coulure (?). | L.: 34<br>Section max.: 15 x 10 | 8,90 | |

| 22, rue Jarente 69002 Lyon nº 69382 2211956 | | | | | | | | SAS Le Grand Rey, 51, avenue Jean Jaurès 69007 Lyon - AS17 | | | | | | | | *Instrumentum* | |
|---|---|---|---|---|---|---|---|---|---|---|---|---|---|---|---|---|---|
| N° Identifiant | | | | Ctxt. | Pl. | N° carton | Etat conservation | Catégorie | Dom. | Matière | Qté frag. | NMI | Identification | Description | Dimensions (mm) | Pds (g.) | Références et remarques |
| M | US | sp. | N°cat. | | | | | | | | | | | | | | |
| M | 127 | I | 124 | | 57 | | fragmentaire, altéré | Parure | Per. | fritte | 1 | 1 | perle côtelée (type Riha 11.1.1) | Perle fragmentaire à côtes marquées ("en melon") en fritte bleu clair. Les perles de ce type figurent en Gaule dans des contextes datés entre 15/20 et la fin du III^e^ s. apr. J.-C. (Artefacts). La série d'Augst illustre ce phénomène dans la mesure où elles apparaissent au début du Ier s. et figurent avec une fréquence décroissante dans des contextes des II^e^ et III^e^ s. apr. J.-C. (Riha 1990, p. 77). | Diam. Cons.: 14<br>H. cons.: 14<br>Ep.: 5 | 0,90 | Riha 1990, type 11.1.1, p. 80-82, pl. 33-35 ;<br>Foy 2010, p. 466-467 |
| M | 135 | I | 125 | | 56 | | fragmentaire, très oxydé | Ameublement | Dom. | alliage cuivreux | 1 | 1 | garniture | Plaque en tôle dont le seul bord conservé est arrondi et qui comporte un trou de fixation circulaire ainsi qu'un autre trou partiellement conservé, jouxté par une pliure peut-être accidentelle (?). Cet élément correspond vraisemblablement à une garniture destinée à l'ornementation d'un meuble tel qu'un coffret. | 51 x 50<br>Ep.: 1 | 8,80 | |
| M | 141 | I | 126 | | 56 | | stabilisé | Ameublement | Dom. | alliage cuivreux et fer | 1 | 1 | charnière | Charnière formée par deux plaques rectangulaires possédant chacune 2 trous de fixation circulaires (diam.: 3 mm) placés dans les angles (dont seules 3 sont conservées). L'articulation est assurée par l'enroulement des plaques autour d'un axe en fer, ce qui se traduit par une superposition partielle des plaques au revers. Deux rivets de fixation à tête circulaire plate sont conservés en partie médiane (diam.: 5 mm). Des systèmes de charnière semblables, en fer (Avenches, En Chaplix) et en bronze (Augst), sont attestés pour des coffrets. | L.: 60<br>l.: 29<br>Ep.: 1 | 19,30 | Castella *et al.* 1999, p. 357-359, type 2, pl. 187 ;<br>Riha 2001, p. 42-43, pl. 16, n° 228-230 |

| 22, rue Jarente 69002 Lyon nº 69382 2211956 | | | | | | | | SAS Le Grand Rey, 51, avenue Jean Jaurès 69007 Lyon - AS17 | | | | | | | | *Instrumentum* | |
|---|---|---|---|---|---|---|---|---|---|---|---|---|---|---|---|---|---|
| N° Identifiant | | | | Ctxt. | Pl. | N° carton | Etat conservation | Catégorie | Dom. | Matière | Qté frag. | NMI | Identification | Description | Dimensions (mm) | Pds (g.) | Références et remarques |
| M | US | sp. | N°cat. | | | | | | | | | | | | | | |
| M | 148 | I | 127 | | | | fragmentaire, très oxydé | Indéterminé | Ind. | alliage cuivreux | 5 | 1 | indéterminé | Fragments de tôle, dont 2 sont jointifs, de forme vaguement quadrangulaire. | Max.: 18 x 15<br>Ep.: 1,5 | 2,60 | |
| M | 148 | I | 128 | | 57 | | stabilisé | Varia | Var. | alliage cuivreux | 1 | 1 | clochette (type Nowakowski C) | Petite clochette de forme semi-ovoïde, à paroi lisse, pourvue d'une anse de forme hexagonale à cupule sommitale. Le battant en fer, dont de probables fragments sont préservés à l'intérieur, était fixé au corps de la clochette par un orifice visible près de l'anneau de suspension (7 x 5 mm). Des clochettes de ce type figurent dans des contextes datés entre 15 av. et au-moins la fin du I$^{er}$ s. apr. J.-C. (Artefacts). Ces instruments sonores avaient sans doute des fonctions diverses (sonnailles pour animaux...) mais revêtaient également une dimension apotropaïque comme en témoigne leur présence fréquente en contexte funéraire et cultuel. | H.: 23<br>Diam. Base : 29 x 27<br>Ep. Paroi : 2<br>H. anneau : 10<br>l. anneau : 10<br>Section anneau : 5 x 3 | 13,00 | Nowakowski 1988, type C, p. 78-80 |

| 22, rue Jarente 69002 Lyon n° 69382 2211956 | | | | | | | | SAS Le Grand Rey, 51, avenue Jean Jaurès 69007 Lyon - AS17 | | | | | | | | *Instrumentum* | |
|---|---|---|---|---|---|---|---|---|---|---|---|---|---|---|---|---|---|
| N° Identifiant | | | | Ctxt. | Pl. | N° carton | Etat conservation | Catégorie | Dom. | Matière | Qté frag. | NMI | Identification | Description | Dimensions (mm) | Pds (g.) | Références et remarques |
| M | US | sp. | N°cat. | | | | | | | | | | | | | | |
| M | 148 | I | 129 | | | | fragmentaire, stable | Ameublement | Dom. | os | 1 | 1 | Elément de charnière (type Béal A XI,2) | Elément court de charnière tubulaire, conservé pour moitié, pourvu d'une ouverture circulaire latérale (diam.: 8 mm). Les dimensions de notre exemplaire dépassent les dimensions moyennes attestées pour ce type d'objets à Lyon et se place donc dans la frange haute : la hauteur moyenne oscille entre 19 et 26 mm et le diamètre entre 17 et 24 mm (Béal 1983, p. 110). Les deux bases de l'objet sont tournées. La tranche de la paroi est traversée par un percement oblique qui découle peut-être d'un accident de forage (?). Des stries transversales de faible profondeur et une strie longitudinale plus marquée sont visibles sur la surface externe de l'objet, près de l'ouverture : elles résultent probablement de la rotation de la charnière. Ces éléments appartenaient à des systèmes de charnière composites généralement attribués à des meubles à portes verticales (Feugère, Prévot 2008, p. 239 ; Schenk 2008, p. 81-84). Les cylindres de charnière sont particulièrement fréquents de la 2e moitié du Ier s. à la 1ère moitié du IIe s. apr. J.-C. puis tendent à se raréfier jusqu'au IIIe s. apr. J.-C. (Schenk 2008, p. 84). | H.: 36<br>Diam.: 30<br>Ep. Max.: 6 | 15,70 | Béal 1983, p. 110-122 ;<br>Feugère, Prévot 2008, p. 239-240 ;<br>Schenk 2008, p. 83. |

| 22, rue Jarente 69002 Lyon nº 69382 2211956 | | | | | | | | SAS Le Grand Rey, 51, avenue Jean Jaurès 69007 Lyon - AS17 | | | | | | | | *Instrumentum* | |
|---|---|---|---|---|---|---|---|---|---|---|---|---|---|---|---|---|---|
| N° Identifiant | | | | Ctxt. | Pl. | N° carton | Etat conservation | Catégorie | Dom. | Matière | Qté frag. | NMI | Identification | Description | Dimensions (mm) | Pds (g.) | Références et remarques |
| M | US | sp. | N°cat. | | | | | | | | | | | | | | |
| M | 149 | I | 130 | | 57 | | fragmentaire, stable | Parure | Per. | os | 1 | 1 | épingle | Fût d'épingle à renflement médian, de section circulaire, dont la pointe et la tête sont brisées. Des facettes de dressage et traces d'abrasion sont encore décelables à la surface de l'objet. | L. cons.: 82<br>Section max.: 6 x 6,5<br>Section min.: 4 x 4 | 3,00 | |
| M | 150 | I | 131 | | 57 | | complet, altéré | Parure | Per. | fritte | 1 | 1 | perle côtelée (type Riha 11.1.1) | Perle complète à côtes inégales ("en melon") en fritte bleu clair. Les perles de ce type figurent en Gaule dans des contextes datés entre 15/20 et la fin du IIIe s. apr. J.-C. (Artefacts). La série d'Augst illustre ce phénomène dans la mesure où elles apparaissent au début du Ier s. et figurent avec une fréquence décroissante dans des contextes des IIe et IIIe s. apr. J.-C. (Riha 1990, p. 77). | Diam.: 13 x 12,5<br>H.: 10<br>Diam. Ouverture : 4-5 | 1,30 | Riha 1990, type 11.1.1, p. 80-82, pl. 33-35 ;<br>Foy 2010, p. 466-467 |
| M | 150 | I | 132 | | 57 | | complet, altéré | Jeu ou comptage | Soc. | verre | 1 | 1 | jeton ou pion | Jeton circulaire plano-convexe en verre opaque bleu foncé. Ces objets sont généralement interprétés comme des jetons de comptabilité (*calculi*) ou des pions témoignant de la pratique des jeux de plateau (Foy 2010, p. 458-461). | Diam.: 13<br>H.: 6 | 1,40 | Foy 2010, p. 458-461. |
| M | 150 | I | 133 | | | | fragmentaire, très oxydé | Toilette ou Médecine | Per. Ou Soc. | alliage cuivreux | 1 | 1 | instrument indéterminé | Instrument fragmentaire dont seul un segment de la tige de section circulaire et l'extrémité olivaire sont conservés. La finesse de cet élément suggère une utilisation comme sonde [info : E. Vigier]. | L. cons.: 93<br>Section tige : 2 x 2<br>Section extrémité : 3 x 3 | 2,40 | |

| 22, rue Jarente 69002 Lyon n° 69382 2211956 | | | | | | | | SAS Le Grand Rey, 51, avenue Jean Jaurès 69007 Lyon - AS17 | | | | | | | | *Instrumentum* | |
|---|---|---|---|---|---|---|---|---|---|---|---|---|---|---|---|---|---|
| N° Identifiant | | | | Ctxt. | Pl. | N° carton | Etat conservation | Catégorie | Dom. | Matière | Qté frag. | NMI | Identification | Description | Dimensions (mm) | Pds (g.) | Références et remarques |
| M | US | sp. | N°cat. | | | | | | | | | | | | | | |
| M | 150 | I | 134 | | 57 | | stabilisé | Parure | Per. | alliage cuivreux | 1 | 1 | cage bouletée | Cage formée par trois anneaux filiformes superposés, reliés par des rayons formant ainsi 6 segments ajourés sur chaque face. Chacune des intersections présente un décor bouleté : 16 groupes de 2 ergots sphériques sont placés en périphérie de chaque face et l'ouverture centrale comporte 7 ergots d'un côté et 8 de l'autre. Ces éléments, dont la fabrication est notamment attestée à Autun, n'apparaitraient en Gaule qu'à partir de la période augustéenne (Demierre, Poux 2009, p. 199-200). | Diam.: 24<br>H.: 10<br>Section : 2 x 2 | 5,40 | Demierre, Poux 2009, p. 199-200, pl. VI, n° 15 |
| M | 154 | I | 135 | | 56 | | complet, très oxydé | Ameublement | Dom. | alliage cuivreux | 1 | 1 | clou décoratif | Tête de clou décoratif hémisphérique à rebord plat dont le revers creux accueille un remplissage de plomb destiné à la mise en place d'une tige de fixation. Ce type d'objets était généralement destiné à la fixation et à la protection des serrures de coffret. | Diam.: 17<br>H.: 5<br>Ep.: 1,5 | 1,70 | Riha 2001, p. 73-81, pl. 48-49 ; |
| M | 154 | I | 136 | | | | complet, stable | Tabletterie | Art. | os | 1 | 1 | déchet de fabrication | Rondelle sciée dans une diaphyse dont les deux extrémités présentent des traces de sciage transversal monodirectionnel. L'une des extrémités comporte également un arrachement dû au détachement par flexion de la rondelle. La surface externe présente des facettes résultant d'un épannelage effectué avant l'ablation de l'extrémité articulaire de l'os. Ce déchet de fabrication correspond à une section rejetée lors de l'ajustement en longueur de la matrice osseuse. | Diam.: 27 x 25<br>H.: 8 | 4,50 | Feugère, Forest, Prévot 2008 |

| 22, rue Jarente 69002 Lyon n° 69382 2211956 | | | | | | | | SAS Le Grand Rey, 51, avenue Jean Jaurès 69007 Lyon - AS17 | | | | | | | | *Instrumentum* | |
|---|---|---|---|---|---|---|---|---|---|---|---|---|---|---|---|---|---|
| N° Identifiant | | | | Ctxt. | Pl. | N° carton | Etat conservation | Catégorie | Dom. | Matière | Qté frag. | NMI | Identification | Description | Dimensions (mm) | Pds (g.) | Références et remarques |
| M | US | sp. | N°cat. | | | | | | | | | | | | | | |
| M | 158 | I | 137 | | 58 | | fragmentaire, très oxydé | Toilette | Per. | alliage cuivreux | 5 | 1 | miroir (Lloyd-Morgan groupe X, Riha variante D ?) | Fragments très altérés de miroir en forme de disque à surface étamée ou argentée et dont le bord externe comporte un décor d'anneaux concentriques incisés et de cercles oculés. | Max.: 35 x 30<br>Ep.: 2 | 18,10 | |
| M | 174 | I | 138 | | | | fragmentaire (?), très oxydé | Indéterminé | Ind. | alliage cuivreux | 4 | 1 | indéterminé | Fragment de tôle repliée en triangle. | 23 x 16<br>Ep.: 6 | 2,80 | |
| M | 174 | I | 139 | | | 58 | fragmentaire, stable | Toilette | Per. | os | 1 | 1 | pyxide (type Béal, Feugère 1a) | Corps fragmentaire de pyxide cylindrique, plus haute que large, dont le sommet est pourvu d'un redent externe pour l'insertion du couvercle et la base comporte un redent interne pour la fixation du fond. La base est soulignée par un décor de deux gorges. Les pyxides appartenant au type Béal, Feugère 1a, à corps cylindrique et couvercle débordant, apparaissent à l'époque augustéenne et ne semblent pas dépasser la fin du Ier s. apr. J.-C. (Béal, Feugère 1983, p. 119 ; Schenk 2008, p. 107). Ces petits récipients, généralement rattachés au monde féminin, contenaient des fards et onguents ou du petit matériel, notamment de couture. | H.: 45<br>Diam. Cons.: 27<br>Ep.: 4 | 9,00 | Béal, Feugère 1983 ;<br>Schenk 2008, p. 105-109 |
| M | 174 | I | 140 | | | 58 | fragmentaire, stable | Toilette ou Médecine | Per. Ou Soc. | marbre | 1 | 1 | mortier | Fragment de petit mortier bas en marbre blanc, à paroi arrondie, bord et fond plats. Ce type de mortier de petite taille servait vraisemblablement à des préparations médicinales [info : E. Vigier]. | Diam. Restit.: 18,6<br>H.: 35<br>Ep.: 12,5 | 58,70 | |

| 22, rue Jarente 69002 Lyon n° 69382 2211956 | | | | | | | | SAS Le Grand Rey, 51, avenue Jean Jaurès 69007 Lyon - AS17 | | | | | | | | *Instrumentum* | |
|---|---|---|---|---|---|---|---|---|---|---|---|---|---|---|---|---|---|
| N° Identifiant | | | | Ctxt. | Pl. | N° carton | Etat conservation | Catégorie | Dom. | Matière | Qté frag. | NMI | Identification | Description | Dimensions (mm) | Pds (g.) | Références et remarques |
| M | US | sp. | N°cat. | | | | | | | | | | | | | | |
| M | 179 | I | 141 | | 59 | | fragmentaire, altéré | Ameublement | Dom. | os | 1 | 1 | moulure | Moulure dont la partie supérieure comporte deux cannelures formant un angle. La face supérieure est plane tandis que la partie inférieure présente un creux. La face antérieure a été laissée brute et présente un ressaut. Ce fragment appartenait probablement à un élément d'ameublement. | L. cons.: 80<br>l. cons.: 20<br>Ep. Max.: 12 | 16,90 | |
| M | 187 | I | 142 | | | | fragmentaire, très oxydé | Indéterminé | Ind. | alliage cuivreux | 1 | 1 | indéterminé | Petit fragment d'élément rubané à section en D. | L. cons.: 9<br>Section : 5 x 2 | 0,20 | |
| M | 192 | I | 143 | | 59 | | fragmentaire, très oxydé | Varia | Var. | alliage cuivreux | 2 | 1 | anneau | Anneau circulaire de section circulaire dont la partie cassée présente une corrosion différentielle. Les deux extrémités conservées sont fortement désaxées l'une par rapport à l'autre. | Diam. Ext.: 20 x 22<br>Section : 3 x 3 | 3,50 | |
| M | 207 | I | 144 | | 57 | | stabilisé | Parure | Per. | alliage cuivreux | 3 | 1 | boucle d'oreille filiforme (type Riha 6.2.5) | Petit élément en forme de demi-cercle outrepassé, de section circulaire, dont les extrémités effilées sont légèrement orientées vers l'intérieur. Cet anneau ouvert correspond vraisemblablement à un bijou : une boucle d'oreille filiforme au vu du diamètre davantage qu'un anneau ménageant ainsi la possibilité de l'adapter à la taille du doigt. | Diam. Ext.: 20<br>H.: 18<br>Section : 3 x 3 | 0,80 | Riha 1990, type 2.32, p. 46, pl. 15 ; id., type 6.2.5, p. 72, pl. 31, n° 712-713 ; Feugère 2009, p. 153, fig. 49, n° 660 |

| 22, rue Jarente 69002 Lyon n° 69382 2211956 | | | | | | | | SAS Le Grand Rey, 51, avenue Jean Jaurès 69007 Lyon - AS17 | | | | | | | | *Instrumentum* | |
|---|---|---|---|---|---|---|---|---|---|---|---|---|---|---|---|---|---|
| N° Identifiant | | | | Ctxt. | Pl. | N° carton | Etat conservation | Catégorie | Dom. | Matière | Qté frag. | NMI | Identification | Description | Dimensions (mm) | Pds (g.) | Références et remarques |
| M | US | sp. | N°cat. | | | | | | | | | | | | | | |
| M | 234-243 | I | 145 | | 56 | | complet, stable | Ameublement | Dom. | os | 1 | 1 | Elément de charnière (type Béal A XI,2) | Cylindre court de charnière tubulaire pourvu d'une ouverture circulaire latérale (diam.: 7 x 7,5 mm). Les dimensions de notre exemplaire correspondent aux dimensions moyennes attestées pour ce type d'objets à Lyon dont la hauteur moyenne oscille entre 19 et 26 mm et le diamètre entre 17 et 24 mm (Béal 1983, p. 110). Cet élément a été façonné dans une portion de diaphyse dont on perçoit la dépression naturelle de l'os. Les deux bases de l'objet sont tournées. Le forage de l'ouverture a entamé la surface interne et un léger marquage préalable est visible près de l'ouverture. Des stries longitudinales et transversales de faible profondeur visibles sur la surface externe de l'objet résultent probablement de la rotation de la charnière. Ces éléments appartenaient à des systèmes de charnière composites généralement attribués à des meubles à portes verticales (Feugère, Prévot 2008, p. 239 ; Schenk 2008, p. 81-84). Les cylindres de charnière sont particulièrement fréquents de la 2e moitié du Ier s. à la 1ère moitié du IIe s. apr. J.-C. puis tendent à se raréfier jusqu'au IIIe s. apr. J.-C. (Schenk 2008, p. 84). | H.: 25<br>Diam.: 22,5 x 23<br>Ep. Max.: 6,5 | 13,30 | Béal 1983, p. 110-122 ;<br>Feugère, Prévot 2008, p. 239-240 ;<br>Schenk 2008, p. 83. |

| 22, rue Jarente 69002 Lyon n° 69382 2211956 | | | | | | | | SAS Le Grand Rey, 51, avenue Jean Jaurès 69007 Lyon - AS17 | | | | | | | | *Instrumentum* | |
|---|---|---|---|---|---|---|---|---|---|---|---|---|---|---|---|---|---|
| N° Identifiant | | | | Ctxt. | Pl. | N° carton | Etat conservation | Catégorie | Dom. | Matière | Qté frag. | NMI | Identification | Description | Dimensions (mm) | Pds (g.) | Références et remarques |
| M | US | sp. | N°cat. | | | | | | | | | | | | | | |
| M | 243 | I | 146 | | 58 | | stabilisé | Toilette ou Vaisselle | Per. Ou Dom. | alliage cuivreux | 1 | 1 | anse mobile | Anse mobile en forme de D, de section circulaire, dont les extrémités, tournées vers l'intérieur, sont ornées de trois moulures. Elles se poursuivent par une tige filiforme de section circulaire qui était insérée dans un tube lui-même soudé sur la panse du récipient. Ce type d'anse est généralement attribué à des bassins (Kappeller 2003, p. 89). Ces récipients ouverts et peu profonds, souvent pourvus d'anses ou poignées, étaient utilisés pour le service et la présentation des aliments mais également pour des ablutions dans le cadre de la toilette (Kappeller 2003, p. 88). Les éléments de bassin connus à Lyon figurent tous dans des contextes datés du I$^{er}$ s. apr. J.-C. (Guichard-Kobal 2012, p. 56). | L.: 39<br>H.: 25<br>Section : 3 x 3,5 | 6,50 | Kappeller 2003, p. 88-89, pl. 11, n° 82-85 ;<br>Guichard-Kobal 2012 |
| M | 257 | I | 147 | | 56 | | complet, très oxydé | Ameublement | Dom. | alliage cuivreux | 1 | 1 | clou décoratif | Petit clou hémisphérique à rebord plat dont le revers creux accueille un remplissage de plomb destiné à la mise en place d'une tige de fixation. Ce type d'objets était généralement destiné à la fixation de garnitures de coffrets. Les éléments de ce type connus à Augst sont issus de contextes datés du I$^{er}$ s. et de la première moitié du II$^{e}$ s. apr. J.-C. | Diam.: 18<br>H.: 12<br>Ep.: 1 | 3,70 | Riha 2001, p. 80, pl. 48 ; |

| 22, rue Jarente 69002 Lyon n° 69382 2211956 | | | | | | | | SAS Le Grand Rey, 51, avenue Jean Jaurès 69007 Lyon - AS17 | | | | | | | | *Instrumentum* | |
|---|---|---|---|---|---|---|---|---|---|---|---|---|---|---|---|---|---|
| N° Identifiant | | | | Ctxt. | Pl. | N° carton | Etat conservation | Catégorie | Dom. | Matière | Qté frag. | NMI | Identification | Description | Dimensions (mm) | Pds (g.) | Références et remarques |
| M | US | sp. | N°cat. | | | | | | | | | | | | | | |
| M | 257 | I | 148 | | 58 | | fragmentaire, stable | Toilette ou Médecine | Per ou Soc. | schiste (?) | 1 | 1 | tablette à broyer | Tablette rectangulaire, fragmentaire, aux angles émoussés. Le centre de la face active présente une cupule due à son utilisation. Ces éléments étaient utilisés pour l'élaboration de fards, d'onguents ou de préparations pharmaceutiques. | L. cons.: 73<br>l.: 52<br>Ep.: 12,5 | 81,40 | Riha 1986, p. 43-49, pl. 18-24 ;<br>Vigier 2012, p. 191-194 |
| M | 301 | I | 149 | | 58 | | complet, stable | Toilette | Per. | os | 1 | 1 | cuillère à parfum (type Béal A XXIV,2a) | Cuillère à cuilleron en forme de goutte allongée, à profil en V peu profond, placé dans le prolongement du manche. Le manche, de section ovalaire décroissante, est ployé et son extrémité inférieure est effilée. La surface de l'objet présente une coloration brune. Ce type d'objets était utilisé pour l'extraction (facilitée par leur petite taille) d'onguents, cosmétiques ou parfums de balsamaires, pour leur mélange et leur application, ainsi que pour le retrait des cosmétiques de la peau. Les cuillères dites à parfum sont particulièrement fréquentes dans le monde romain aux I$^{er}$ et II$^{e}$ s. apr. J.-C. (Schenk 2008, p. 41). | L.: 82<br>L. cuilleron : 21<br>l. cuilleron : 5<br>Prof. Cuilleron : 2,5<br>Section max.: 3,5 x 4<br>Section min.: 2,5 x 2,5 | 1,60 | Béal 1983, p. 245-246, pl. 44, 46 ;<br>Schenk 2008, p. 41, fig. 107, n° 381 ;<br>Vigier 2012, p. 200-201, pl. 106-115 |
| M | 342 | I | 150 | | 57 | | complet, stable | Jeu ou comptage | Soc. | os | 1 | 1 | jeton (type Béal A XXXIII,2) | Jeton circulaire à faces lisses et à tranche biseautée irrégulière. La matière spongieuse de l'os apparaît sur une petite portion de la tranche. Les deux faces conservent des traces d'abrasion obliques et convergentes. Les jetons appartenant à ce type simple sont fréquents dans les provinces occidentales entre le I$^{er}$ et le III$^{e}$ s. apr. J.-C. Ils sont attestés à Avenches dès l'époque tibérienne mais y sont particulièrement fréquents au début de la deuxième moitié du Ier s. ap. J.-C. et deviennent rares aux II$^{e}$ et III$^{e}$ s. apr. J.-C. (Schenk 2008, p. 71-72). | Diam.: 14 x 13<br>H.: 2,5 | 0,80 | Béal 1983, type A XXXIII,2, p. 286-289, pl. 50, 53 ;<br>Schenk 2008, p. 71-72, fig. 122 |

| 22, rue Jarente 69002 Lyon n° 69382 2211956 | | | | | | | | SAS Le Grand Rey, 51, avenue Jean Jaurès 69007 Lyon - AS17 | | | | | | | | *Instrumentum* | |
|---|---|---|---|---|---|---|---|---|---|---|---|---|---|---|---|---|---|
| N° Identifiant | | | | Ctxt. | Pl. | N° carton | Etat conservation | Catégorie | Dom. | Matière | Qté frag. | NMI | Identification | Description | Dimensions (mm) | Pds (g.) | Références et remarques |
| M | US | sp. | N°cat. | | | | | | | | | | | | | | |
| M | 342 | I | 151 | | | | complet, stable | Tabletterie | Art. | os | 1 | 1 | déchet de fabrication | Portion de diaphyse comportant des facettes d'épanelage sur toute sa surface. Les extrémités présentent des traces de sciage monodirectionnel mais dans un sens différent ainsi qu'une petite esquille résultant du détachement par flexion de la pièce. Ce déchet de fabrication correspond à une section rejetée lors de l'ajustement en longueur de la matrice osseuse. | H.: 25<br>Diam.: 31 x 29<br>Ep. Max.: 6 | 19,00 | Feugère, Forest, Prévot 2008 |
| M | 378 | I | 152 | | 57 | | stabilisé | Parure | Per. | alliage cuivreux | 1 | 1 | hache miniature | Elément trapézoïdal allongé dont l'extrémité la plus étroite a une section en D tandis que l'autre extrémité s'élargit et s'affine. Un décor de deux lignes parallèles de perles estampées est visible près de l'extrémité étroite de l'une des faces de l'objet et se poursuit probablement le long des bords. Cet objet constitue vraisemblablement la reproduction miniature, sous une forme stylisée, d'une hache à bois. | L. cons.<br>Tranchant : 31<br>l. max.: 15<br>Section min.: 6 x 2 | 1,70 | Mouquin, Rossier, Bär 2011 |

| 22, rue Jarente 69002 Lyon nº 69382 2211956 | | | | | | | | SAS Le Grand Rey, 51, avenue Jean Jaurès 69007 Lyon - AS17 | | | | | | | | *Instrumentum* | |
|---|---|---|---|---|---|---|---|---|---|---|---|---|---|---|---|---|---|
| N° Identifiant | | | | Ctxt. | Pl. | N° carton | Etat conservation | Catégorie | Dom. | Matière | Qté frag. | NMI | Identification | Description | Dimensions (mm) | Pds (g.) | Références et remarques |
| M | US | sp. | N°cat. | | | | | | | | | | | | | | |
| M | 378 | I | 153 | | 58 | | stabilisé | Toilette ou Médecine | Per ou Soc. | alliage cuivreux | 1 | 1 | instrument à extrémité lenticulaire | Instrument pourvu d'une palette plate, de forme circulaire, placée dans le prolongement de la tige. Celle-ci, de section circulaire, est ornée d'incisions sur au-moins une de ses portions et est effilée à son extrémité inférieure. La partie supérieure de la tige est ornée de deux séries de moulures annulaires intercalées avec des perles sphériques. L'extrémité précédant la palette est filiforme. L'objet est tordu. Ces instruments ont pu être employés pour l'application de cosmétiques mais ont aussi pu connaître un usage médical notamment pour le soin des yeux (Vigier 2012, p. 196). | L.: 122<br>Palette : 5 x 4<br>Section max.: 2 x 2<br>Section min.: 1 x 1 | 3,40 | Riha 1986, variante D, p. 56-60, pl. 27 ;<br>Vigier 2012, p. 196-199, pl. 93-102 |
| M | 394 | I | 154 | | 59 | | stabilisé | Varia | Var. | alliage cuivreux | 1 | 1 | anneau | Anneau circulaire fermé, de section circulaire, comportant deux séries de moulures annulaires juxtaposées. Le diamètre paraît trop important pour qu'il s'agisse d'un anneau à extrémités nouées (?). | Diam. Ext.: 30<br>Section : 5 x 5 | 6,70 | |
| M | 174 | I | 155 | | 57 | | fragmentaire, stable | Textile | Art. | os | 1 | 1 | aiguille | Aiguille fragmentaire à fût de section circulaire décroissante et tête de section ovale où le départ d'un chas est visible (diam.: 2 mm). Des facettes de dressage et des traces d'abrasion sont visibles sur la surface du fût. Celui-ci présente une coloration rosâtre en bandes torsadées. Cette particularité est attestée pour d'autres objets en os notamment une aiguille de type Béal A XIX, 9 conservée à Lyon (Béal 1983, n° 437, p. 172, pl. 32). | L. cons.: 57<br>Section min.: 3,5 x 3,5<br>Section max.: 4,5 x 3,5 | 1,10 | Schenk 2008, p. 62-63 |

| 22, rue Jarente 69002 Lyon n° 69382 2211956 | | | | | | | | SAS Le Grand Rey, 51, avenue Jean Jaurès 69007 Lyon - AS17 | | | | | | | | *Instrumentum* | |
|---|---|---|---|---|---|---|---|---|---|---|---|---|---|---|---|---|---|
| N° Identifiant | | | | Ctxt. | Pl. | N° carton | Etat conservation | Catégorie | Dom. | Matière | Qté frag. | NMI | Identification | Description | Dimensions (mm) | Pds (g.) | Références et remarques |
| M | US | sp. | N°cat. | | | | | | | | | | | | | | |
| M | 257 | I | 156 | | 59 | | fragmentaire, stable | Indéterminé | Ind. | os | 1 | 1 | indéterminé | Tige de section circulaire décroissante cassée aux deux extrémités. La matière spongieuse de l'os et quelques traces d'abrasion sont encore perceptibles malgré l'important polissage de la surface. Le fort diamètre de l'objet suggère une identification comme instrument de travail du textile (aiguille ou fuseau) ? | L. cons.: 122<br>Diam. Max. 6 x 6,5<br>Diam. Min.: 5,5 x 4,5 | 7,40 | |
| M | HS | I | 157 | | | | complet, très oxydé | Textile | Art. | alliage cuivreux | 1 | 1 | aiguille | Petite aiguille à tige de section circulaire à extrémité pointue et tête de section rectangulaire pourvue d'un chas allongé. | L.: 53<br>Tête : 2 x 1<br>Section tige : 1,5 x 1,5 | 0,80 | |
| M | HS | I | 158 | | | | fragmentaire, très oxydé | Varia | Var. | alliage cuivreux | 1 | 1 | clou décoratif | Clou décoratif très fragmentaire à tête circulaire plate et tige de section carrée. | Diam. Cons. Tête : 15<br>Ep. Tête : 1<br>H. cons.: 4<br>Section tige : 1 x 1 | 0,50 | |
| M | HS | I | 159 | | 57 | | fragmentaire, altéré | Parure | Per. | fritte | 1 | 1 | perle côtelée (type Riha 11.1.1) | Fragment de perle côtelée ("en melon") en fritte bleu clair. Les perles de ce type figurent en Gaule dans des contextes datés entre 15/20 et la fin du III^e^ s. apr. J.-C. (Artefacts). La série d'Augst illustre ce phénomène dans la mesure où elles apparaissent au début du Ier s. et figurent avec une fréquence décroissante dans des contextes des II^e^ et III^e^ s. apr. J.-C. (Riha 1990, p. 77). | H.: 10<br>l. cons.: 8<br>Ep.: 4,5 | 0,40 | |

| 22, rue Jarente 69002 Lyon n° 69382 2211956 | | | | | | | | SAS Le Grand Rey, 51, avenue Jean Jaurès 69007 Lyon - AS17 | | | | | | | | *Instrumentum* | |
|---|---|---|---|---|---|---|---|---|---|---|---|---|---|---|---|---|---|
| N° Identifiant | | | | Ctxt. | Pl. | N° carton | Etat conservation | Catégorie | Dom. | Matière | Qté frag. | NMI | Identification | Description | Dimensions (mm) | Pds (g.) | Références et remarques |
| M | US | sp. | N°cat. | | | | | | | | | | | | | | |
| M | HS | I | 160 | | 56 | | complet, altéré | Ameublement | Dom. | os | 1 | 1 | Elément de charnière (type Béal A XI,2) | Cylindre court de charnière tubulaire pourvu d'une ouverture circulaire latérale (diam.: 7 mm). Les dimensions de notre exemplaire dépassent les dimensions moyennes attestées pour ce type d'objets à Lyon dont la hauteur moyenne oscille entre 19 et 26 mm et le diamètre entre 17 et 24 mm (Béal 1983, p. 110). Cet élément a été façonné dans une portion de diaphyse dont on perçoit la dépression naturelle de l'os. Les deux bases de l'objet sont tournées. Le forage de l'ouverture a entamé la surface interne. Les facettes de dressage visibles à la surface de l'objet laissent penser qu'il a pu être abandonné en cours de fabrication. Ces éléments appartenaient à des systèmes de charnière composites généralement attribués à des meubles à portes verticales (Feugère, Prévot 2008, p. 239 ; Schenk 2008, p. 81-84). Les cylindres de charnière sont particulièrement fréquents de la 2e moitié du Ier s. à la 1ère moitié du IIe s. ap. J.-C. puis tendent à se raréfier jusqu'au IIIe s. apr. J.-C. (Schenk 2008, p. 84). | H.: 32<br>Diam.: 25<br>Ep.: 6 | 18,40 | Béal 1983, p. 110-122 ;<br>Feugère, Prévot 2008, p. 239-240 ;<br>Schenk 2008, p. 83. |

| 22, rue Jarente 69002 Lyon n° 69382 2211956 | | | | | | | | SAS Le Grand Rey, 51, avenue Jean Jaurès 69007 Lyon - AS17 | | | | | | | | *Instrumentum* | |
|---|---|---|---|---|---|---|---|---|---|---|---|---|---|---|---|---|---|
| N° Identifiant | | | | Ctxt. | Pl. | N° carton | Etat conservation | Catégorie | Dom. | Matière | Qté frag. | NMI | Identification | Description | Dimensions (mm) | Pds (g.) | Références et remarques |
| M | US | sp. | N°cat. | | | | | | | | | | | | | | |
| M | 141 | I | 161 | | 57 | | fragmentaire, altéré | Parure | Per. | fritte | 1 | 1 | perle côtelée (type Riha 11.1.1) | Perle très fragmentaire côtelée ("en melon") en fritte bleu clair. Les perles de ce type figurent en Gaule dans des contextes datés entre 15/20 et la fin du III$^{e}$ s. apr. J.-C. (Artefacts). La série d'Augst illustre ce phénomène dans la mesure où elles apparaissent au début du Ier s. et figurent avec une fréquence décroissante dans des contextes des II$^{e}$ et III$^{e}$ s. apr. J.-C. (Riha 1990, p. 77). | H.: 7<br>Diam. Cons.: 5<br>Ep.: 2 | 0,10 | Riha 1990, type 11.1.1, p. 80-82, pl. 33-35 ;<br>Foy 2010, p. 466-467 |
| M | 19 | I | 162 | | | | fragmentaire, oxydé | Parure | Per. | alliage cuivreux | 2 | 2 | épingles à bâtir | Epingles (une complète et une fragmentaire) à tête sphérique constituée par un fil enroulé et tige de section circulaire dont l'extrémité inférieure est effilée.<br>Ces objets, fréquents entre le 13$^{e}$ et le 19$^{e}$ s., apparaissent dans des contextes domestiques et funéraires. Ils servent à fixer des pièces de costume mais aussi comme accessoires de coiffure. Ils ont également servi d'épingles de linceul en contexte funéraire. Une utilisation pour la couture est également possible. | L.: 23<br>Diam. Tête : 2<br>Section tige : 1 x 1 | 0,10 | Berthon dir. 2013, p. 77 ;<br>Thuaudet, Chazottes 2014, p. 314-316. |
| M | 94 | I | 163 | | | | stabilisé | Varia | Var. | fer et alliage cuivreux | 2 | 2 | clochette (type Nowakowski B) et chaîne de suspension (?) | Clochette en alliage cuivreux de plan quadrangulaire avec 4 ergots à la base et une attache de suspension arrondie. Des fragments du battant en fer étaient conservés à l'intérieur. Elle est attachée à une masse ferreuse très oxydée qui correspond sans doute à une chaîne de suspension. | H. tot.: 78<br>l. base : 57,6<br>Masse ferreuse : 244 x 106 | | Nowakowski 1988, type B, p. 77-78 |

| 22, rue Jarente 69002 Lyon n° 69382 2211956 | | | | | | | | SAS Le Grand Rey, 51, avenue Jean Jaurès 69007 Lyon - AS17 | | | | | | | | *Instrumentum* | |
|---|---|---|---|---|---|---|---|---|---|---|---|---|---|---|---|---|---|
| N° Identifiant | | | | Ctxt. | Pl. | N° carton | Etat conservation | Catégorie | Dom. | Matière | Qté frag. | NMI | Identification | Description | Dimensions (mm) | Pds (g.) | Références et remarques |
| M | US | sp. | N°cat. | | | | | | | | | | | | | | |
| M | 133 | I | 164 | | 58 | | stabilisé | Toilette ou Médecine | Per ou Soc. | alliage cuivreux | 1 | 1 | cuillère-sonde (variante Riha E) | Cuillère-sonde à cuilleron allongé à profil en U et manche lisse, de section circulaire, à extrémité olivaire. La jonction entre le cuilleron et le manche est soulignée par une moulure composée d'un ove, de deux anneaux séparés par une gorge puis d'un galbe. Ces instruments doubles ont pu servir pour la préparation et l'application de cosmétiques, de préparations pharmaceutiques voire de pigments et dans un contexte chirurgical (Vigier 2012, p. 178). | L.: 178<br>L. cuilleron : 45<br>l. cuilleron : 6<br>Prof. Cuilleron : 2,5<br>Section manche : 2 x 2<br>Diam. Sonde : 4,5 | 6,80 | Riha 1986, variante E, p. 69-70 ;<br>Vigier 2012, p. 178-180, pl. 66-70 |
| M | 28 | I | 165 | | | | fragmentaire, stable | Indéterminé | Ind. | plomb | 1 | 1 | indéterminé | Elément informe d'aspect coulé. | 58 x 18 | 39,60 | |
| M | 28 | | 166 | | | | fragmentaire, altéré | Indéterminé | Ind. | plomb | 1 | 1 | indéterminé | Elément informe d'aspect coulé. | 90 x 50 | 90,50 | |

## 6.7. Inventaire du mobilier lapidaire *(E. Bernot)*

| 22, rue Jarente 69002 Lyon – n° 69382 2211956 | | | | | | | | | AS 17 – SAS Le Grand Rey, 51, avenue Jean Jaurès 69007 Lyon | | | Mobilier lapidaire | |
|---|---|---|---|---|---|---|---|---|---|---|---|---|---|
| N° identifiant | | | | Chro | Pl. | Carton | État | Catégorie | Type | Type de roche | Description | Nbr. Frag | Dimensions (en cm) |
| M | us | Sp | n° inv | | | | | | | | | | |
| M | 30 | L | 1 | ANT | | 1 | frag. | décor/architecture | placage | marbre *pavonazzetto* | Fragment de plaque en marbre pavonazzetto (marbre de Synnada, Turquie) ayant conservé un bord droit. | 1 | 11x10, 9x1, 3 |
| M | 94 | L | 1 | ANT | | 1 | entier | décor/architecture | placage | marbre *portasanta* | Carreau en marbre *portasanta* (île de Chio, Grèce). Surface polie et bords biais avec traces de scie. | 1 | 10,6x10, 8x2, 3 |
| M | 97 | L | 1 | ANT | | 1 | entier | décor/architecture | placage (*scutula*) | *porfido serpentino antico* | Lot de 4 pièces de formes irrégulières et d'épaisseurs variables en *porfido serpentino antico* (serpentin, Grèce). Il s'agit de fragments de plaques ou de plaquettes d'*opus sectile* en remploi en tant que scutula dans un *emblema* mosaïqué. | 4 | 4,5x3,7x1,8<br>4,2x4,1x1<br>6,1x2,4x0,8<br>6,1x5,8x0,8 |
| M | 100 | L | 1 | ANT | | 1 | frag. | décor/architecture | placage | marbre *portasanta* | Fragment de plaque en marbre *portasanta* (île de Chio, Grèce). Surface polie. | 1 | 6,3x5, 8x2, 2 |
| M | 104 | L | 1 | ANT | | 1 | frag. | décor/architecture | placage | schiste bitumineux | Fragment de baguette en schiste bitumineux. | 1 | 4,9x0, 9x0, 8 |
| M | 120 | L | 1 | ANT | | 1 | frag. | décor/architecture | pierre de taille | calcaire oolithique | Petit fragment de calcaire oolithique présentant une face taillée. | 1 | 9,5x5, 7x2,9 |
| M | 134 | L | 1 | ANT | | 1 | frag. | décor/architecture | *terrazzo* | | Deux fragments de sol en terrazzo avec motif de croisette noir et blanc sur l'un des fragments. | 2 | 16x14x8<br>11x8x7,5 |
| M | 148 | L | 1 | ANT | | 1 | frag. | décor/architecture | placage | calcaire dur | Fragment de plaquette en calcaire dur et beige à grain fin légèrement veiné de gris bleuté. Présence d'un bord. | 1 | 5,6x2,5x0,9 |
| M | 150 | L | 1 | ANT | | 1 | frag. | décor/architecture | placage | marbre blanc | Fragment d'astragale ou de couronnement de plinthe en marbre blanc à grain fin. | 1 | 5,8x3x2,2 |
| M | 165 | L | 1 | ANT | | 1 | frag. | décor/architecture | placage | marbre blanc | Fragment de plaque en marbre blanc à grain fin et légèrement veiné de gris. Surface polie. | 1 | 10,1x6,8x3 |
| M | 257 | L | 1 | ANT | | 1 | frag. | varia | ind. | pierre ponce | Fragments de pierre ponce. | 5 | 7,1x5,2x3,5 |
| M | 264 | L | 1 | ANT | | 1 | frag. | décor/architecture | placage | marbre blanc | Fragment de plaquette de marbre blanc à grain fin à moyen et légèrement moiré de gris. Présence d'un bord droit. | 1 | 5,2x4,6x0,8 |
| M | 285 | L | 1 | ANT | | 1 | frag. | décor/architecture | placage (décor pariétal) | marbre blanc | Fragment de plaque en marbre blanc à grain fin et légèrement moiré de gris. Surface polie. Présence d'un bord grossièrement découpé et doté d'un trou d'ancrage de crampon métallique (résidus ferreux) de 0,6 cm de diamètre et d'1,4 cm de profondeur. | 1 | 21x15x1,4 à 1,7 |
| M | 307 | L | 1 | ANT | | 1 | frag. | décor/architecture | pierre de taille | calcaire crayeux | Lot de 7 fragments de bloc en calcaire blanc crayeux (pierre de Seyssel ?) et présentant une ou plusieurs faces taillées. | 7 | 10,6x10,2x6,4<br>10,5x7,6x7<br>6,9x6,5x6,5<br>7,6x6,6x6,2<br>6x5,7x4<br>6,7x5,5x4,1<br>4,5x4x3,3 |

## 6.8. Inventaire des enduits peints *(M. Leperlier)*

| 22, rue Jarente 69002 Lyon – n° 69382 2211956 | | | | | | | AS 17 – SAS Le Grand Rey, 51, avenue Jean Jaurès 69007 Lyon | | | | | | Enduits peints | | | |
|---|---|---|---|---|---|---|---|---|---|---|---|---|---|---|---|---|
| N° identifiant | | | | chro | céramique | enduit peint | Ctxt | Pl. | N° caisse | conservation | frag. | Description | couleur | motif | Particularités | (cm²) |
| M | N°UM | sp. | N°cat. | | | | | | | | | | | | | |
| M | 15 | E | 1 | CONT | XIXe s. | | Res. | | 1 | altération de la couche picturale | 1 | Fond rouge | | | | 6 |
| M | 21 à 32 | E | 2 | ANT | 250-300 | | Res. | 64 | 6 | altération de la couche picturale | 5 | Fond rouge ; champs rouge et blanc ; champs vert et jaune séparés par un filet blanc | | | | 576 |
| M | 26 | E | 3 | ANT | IVe s. | | Res. | 64 | 2 | altération de la couche picturale, concrétions | 1 | Angle obtus peint en rouge et champ blanc | | | | 8 |
| M | 28 | E | 4 | ANT | 250-300 | | Res. | 64 | 2 | altération de la couche picturale, disparition par endroits, concrétions | 49 | Fond rouge ; fond bordeaux ; fond noir ; champs rouge et blanc ; champs blanc et jaune ; fond vert ; champs vert et blanc ; fond bleu ; motif vert (feuille ?) sur fond blanc et champ rouge ; filet gris sur fond blanc et champ rouge ; filets blancs sur fond rouge | vert | feuillle ? | | 1200 |
| M | 30 | E | 5 | ANT | 250-300 | | Res. | | 6 | altération de la couche picturale, concrétions | 34 | Fond rouge ; fond pourpre ; fond noir ; champs rouge et noir | | | Mortier 1 | 1296 |
| M | 53 | E | 6 | ANT | IVe s. | | Res. | | 3 | altération de la couche picturale, concrétions | 3 | Fond blanc ; champs bleu et blanc ; fond rouge | | | | 33 |
| M | 77 | E | 7 | ANT | IVe s. | | Res. | | 1 | altération de la couche picturale, concrétions | 1 | Fond rouge | | | | 5 |
| M | 80 | E | 8 | ANT | 220-250 | | Res. | | 2 | altération de la couche picturale, concrétions | 3 | Fond noir ; fond rouge ; champs jaune et rouge séparés par un filet blanc | | | | 27 |
| M | 82 | E | 9 | ANT | 250-300 | | Res. | | 2 | altération de la couche picturale, concrétions | 3 | Fond rouge ; fond vert | | | | 14 |
| M | 89 | E | 10 | ANT | 220-250 | | Res. | | 7 | altération de la couche picturale | 1 | Fond rouge | | | | 9 |
| M | 93 | E | 11 | ANT | 70-90 | | Res. | | 3 | altération de la couche picturale | 3 | Filet jaune sur fond rouge ; champs rouge et bordeaux séparés par un filet blanc ; fond bordeaux | | | | 38 |
| M | 94 | E | 12 | ANT | 70-90 | | Res. | 64 | 3 | altération de la couche picturale, concrétions | 12 | Fond rouge ; fond noir ; champs noir et rouge séparés par un filet blanc ; champs vert et noir séparés par un filet blanc | | | | 264 |
| M | 96 | E | 13 | ANT | 220-250 | | Res. | | 7 | altération de la couche picturale, disparition par endroits | 4 | Fond rouge ; fond noir | | | | 34 |
| M | 97 | E | 14 | ANT | 220-250 | | Res. | | 2 | altération de la couche picturale, concrétions | 2 | Fond rouge ; fond noir | | | | 9 |

| 22, rue Jarente 69002 Lyon – nº 69382 2211956 | | | | | | | AS 17 – SAS Le Grand Rey, 51, avenue Jean Jaurès 69007 Lyon | | | | | | Enduits peints | | | |
|---|---|---|---|---|---|---|---|---|---|---|---|---|---|---|---|---|
| N° identifiant | | | | chro | céramique | enduit peint | Ctxt | Pl. | Nº caisse | conservation | frag. | Description | couleur | motif | Particularités | (cm²) |
| M | N°UM | sp. | N°cat. | | | | | | | | | | | | | |
| M | 98 | E | 15 | ANT | IVe s. | | Res. | | 1 | altération de la couche picturale, concrétions | 1 | Fond rouge avec motif noir indéterminé | noir | indéterminé | | 4 |
| M | 105 | E | 16 | ANT | 220-250 | | Res. | | 2 | altération de la couche picturale, concrétions | 22 | Fond rouge ; fond noir ; tuileau peint en rouge | | | | 408 |
| M | 116 | E | 17 | ANT | 220-250 | | Res. | | 1 | altération de la couche picturale, griffures | 1 | Tuileau peint en rouge | | | le support se compose d'un enduit et d'un mortier de tuileau | 75 |
| M | 122 | E | 18 | ANT | 70-90 | | Res. | | 2 | altération de la couche picturale | 1 | Tuileau peint en rose clair | | | | 8 |
| M | 123 | E | 19 | ANT | 70-91 | | Res. | | 7 | altération de la couche picturale | 2 | Tuileau peint en bordeaux ; fond rose orangé | | | le fragment rose orangé présente un mortier dont les caractéristiques ne semblent pas être antiques | 15 |
| M | 126 | E | 20 | ANT | 220-250 | | Res. | | 1 | altération de la couche picturale, disparition par endroits, concrétions | 5 | Fond rouge ; champs noir et rouge séparés par un filet blanc | | | | 63 |
| M | 133 | E | 21 | ANT | 70-90 | | Res. | 64 | 7 | altération de la couche picturale, concrétions | 1 | Fond bleu | | | | 25 |
| M | 135 | E | 22 | ANT | 70-90 | | Res. | | 7 | altération de la couche picturale | 8 | Fond blanc ; fond noir ; fond rouge ; champs noir et rouge | | | Mortier 1 | 70 |
| M | 148 | E | 23 | ANT | 70-90 | | Res. | | 3 | altération de la couche picturale | 5 | Fond vert ; tuileau peint en bordeaux | | | | 48 |
| M | 149 | E | 24 | ANT | 70-90 | | Res. | | 1 | altération de la couche picturale, griffures, concrétions | 10 | Fond rouge ; fond bleu ; fond blanc ; fond vert ; fond noir | | | | 408 |
| M | 150 | E | 25 | ANT | 70-90 | | Res. | 64 | 1 | altération de la couche picturale, disparition par endroits | 6 | Fond rouge ; fond blanc ; champs rouge et noir ; champs noir et vert séparés par un filet rouge | | | Mortier 1 | 504 |
| M | 151 | E | 26 | ANT | 70-90 | | Res. | 64 | 3 | altération de la couche picturale, griffures | 11 | Fond noir ; fond rouge ; champs noir et rouge séparés par un filet blanc ; fond vert ; filets rouge et gris sur fond blanc | | | Mortier 1 | 408 |
| M | 155/159 | E | 27 | ANT | 70-90 | | Res. | | 3 | altération de la couche picturale, concrétions | 4 | Fond bleu ; fond noir | | | | 80 |

| 22, rue Jarente 69002 Lyon – n° 69382 2211956 | | | | | | | AS 17 – SAS Le Grand Rey, 51, avenue Jean Jaurès 69007 Lyon | | | | | | Enduits peints | | | |
|---|---|---|---|---|---|---|---|---|---|---|---|---|---|---|---|---|
| N° identifiant | | | | chro | céramique | enduit peint | Ctxt | Pl. | N° caisse | conservation | frag. | Description | couleur | motif | Particularités | (cm²) |
| M | N°UM | sp. | N°cat. | | | | | | | | | | | | | |
| M | 158 | E | 28 | ANT | 70-90 | Ier s. | Res. | 64 | 1 | altération de la couche picturale | 1 | Hampe jaune supportant une ombelle verte sur fond rouge | vert blanc jaune | candélabre à ombelle | | 10 |
| M | 165 | E | 29 | ANT | 220-250 | | Res. | | 4 | altération de la couche picturale, disparition par endroits | 17 | Fond rouge ; fond noir ; tuileau peint en bordeaux | | | | 600 |
| M | 174 | E | 30 | ANT | 70-90 | | Res. | | 5 | altération de la couche picturale | 10 | Fond rouge ; fond noir | | | Mortier 1 | 384 |
| M | 179 | E | 31 | ANT | 70-90 | | Res. | 64 | 1 | altération de la couche picturale | 2 | Fond rouge ; tuileau peint en rouge | | | le tuileau lissé présente une forme bombée | 31 |
| M | 187 | E | 32 | ANT | 70-90 | | Res. | | 3 | altération de la couche picturale, concrétions, griffures | 2 | Tuileau peint en bordeaux ; mouchetis rouges sur fond noir | | | | 49 |
| M | 188 | E | 33 | ANT | 70-90 | | Res. | | 5 | altération de la couche picturale, disparition par endroits | 34 | Fond rouge ; fond noir ; fond blanc ; champs rouge et vert ; champs vert et blanc ; champ rouge et blanc ; mouchetis blanc sur fond rose | | | | 768 |
| M | 195 | E | 34 | ANT | 220-250 | | Res. | | 7 | altération de la couche picturale | 3 | Fond rouge ; feuille verte bifol sur fond rouge | vert clair | feuille | | 34 |
| M | 252 | E | 35 | ANT | 70-90 | | Res. | | 1 | altération de la couche picturale | 2 | Fond rouge ; fond noir avec bande blanche | | | Mortier 1 | 15 |
| M | 256 | E | 36 | ANT | 70-90 | | Res. | 64 | 5 | altération de la couche picturale, griffures | 34 | Fond rouge ; fond noir ; champs vert et rouge ; champ vert avec filet blanc séparé d'un champ noir par un filet blanc | | | | 840 |
| M | 257 | E | 37 | ANT | 70-90 | | Res. | | 1 | altération de la couche picturale, concrétions | 5 | Fond blanc | | | | 48 |
| M | 280 | E | 38 | ANT | 220-250 | | Res. | | 2 | altération de la couche picturale | 1 | Fond rouge | | | | 5 |
| M | 284 | E | 39 | ANT | 70-90 | | Res. | | 7 | altération de la couche picturale | 5 | Fond rouge ; champ vert sur fond rouge | | | Mortier 1 | 29 |
| M | 299 | E | 40 | ANT | 70-90 | | Res. | | 3 | altération de la couche picturale, concrétions | 4 | Fond rouge | | | Mortier 1 | 59 |
| M | 301 | E | 41 | ANT | 70-90 | | Res. | | 1 | altération de la couche picturale | 1 | Tuileau peint en bordeaux | | | | 14 |
| M | 306 | E | 42 | ANT | 70-90 | | Res. | | 7 | altération de la couche picturale | 6 | Fond rouge ; fond noir | | | | 22 |
| M | 330/342 | E | 43 | ANT | 70-90 | | Res. | | 3 | altération de la couche picturale | 4 | Fond rouge | | | | 67 |
| M | 342 | E | 44 | ANT | 70-90 | | Res. | | 1 | altération de la couche picturale, disparition par endroits | 3 | Tuileau peint en bordeaux ; fond noir | | | | 106 |

| 22, rue Jarente 69002 Lyon – n° 69382 2211956 | | | | | | | AS 17 – SAS Le Grand Rey, 51, avenue Jean Jaurès 69007 Lyon | | | | | | Enduits peints | | | |
|---|---|---|---|---|---|---|---|---|---|---|---|---|---|---|---|---|
| N° identifiant | | | | chro | céramique | enduit peint | Ctxt | Pl. | N° caisse | conservation | frag. | Description | couleur | motif | Particularités | (cm²) |
| M | N°UM | sp. | N°cat. | | | | | | | | | | | | | |
| M | 360 | E | 45 | ANT | 50-70 | | Res. | 64 | 1 | altération de la couche picturale | 2 | Fond jaune ; fond noir avec filet | | | le fragment noir a subi une forte chauffe | 35 |
| M | 378 | E | 46 | ANT | 50-70 | | Res. | | 7 | concrétions | 1 | Fond rouge | | | | 7 |
| M | 417 | E | 47 | ANT | IVe s. | | Res. | 64 | 7 | altération de la couche picturale | 3 | Fond rouge ; fond noir ; mouchetis rouges et noirs sur fond blanc | | | Mortier 1 | 24 |
| M | 448 | E | 48 | ANT | 50-70 | 1er tiers-2e tiers Ier s. | Res. | 65 | 4 | altération de la couche picturale, concrétions | 20 | Fond rouge ; fond noir ; champs noir et rouge ; motifs végétaux verts et blancs sur fond noir ; ombelle et hampe de candélabre jaune et blanc sur fond noir | vert blanc jaune | motif végétal candélabre | | 984 |

## 6.9. Inventaire des prélèvements de mortier *(E. Bertrand)*

| 46, rue Victor Hugo / place Ampère 69002 Lyon – n° 69382 2211371 | | | | | | | Inventaire des prélèvements de mortier | | |
|---|---|---|---|---|---|---|---|---|---|
| N° Identifiant | | | | Carton | Nbre de sac | Description | Poids (g.) | Destination | Validité (date du terme) |
| P | N°US | sp. | N°cat. | | | | | | |
| P | 60 | E | 1 | 2 | 1 | Liant maçonnerie jaune | 470 | Caractérisation | Sans objet |
| P | 78/87 | E | 1 | 2 | 1 | Liant maçonnerie jaune | 520 | Caractérisation | Sans objet |
| P | 84 | E | 1 | 2 | 1 | Liant maçonnerie jaune | 51 | Caractérisation | Sans objet |
| P | 90 | E | 1 | 2 | 1 | Liant maçonnerie jaune | 320 | Caractérisation | Sans objet |
| P | 95 | E | 1 | 2 | 2 | Liant maçonnerie rosé | 630 | Caractérisation | Sans objet |
| P | 95 | E | 2 | 2 | 1 | Liant maçonnerie jaune | 390 | Caractérisation | Sans objet |
| P | 124 | E | 1 | 2 | 1 | Liant maçonnerie jaune | 550 | Caractérisation | Sans objet |
| P | 134 | E | 1 | 2 | 1 | Liant maçonnerie jaune | 550 | Caractérisation | Sans objet |
| P | 144 | E | 1 | 2 | 2 | Liant maçonnerie rosé | 930 | Caractérisation | Sans objet |
| P | 167 | E | 1 | 2 | 1 | Liant maçonnerie jaune | 370 | Caractérisation | Sans objet |
| P | 193 | E | 1 | 2 | 1 | Liant maçonnerie jaune | 360 | Caractérisation | Sans objet |
| P | 196 | E | 1 | 2 | 1 | Liant maçonnerie jaune | 510 | Caractérisation | Sans objet |
| P | 327 | E | 1 | 2 | 1 | Liant maçonnerie jaune | 265 | Caractérisation | Sans objet |
| P | 349 | E | 1 | 2 | 1 | Liant maçonnerie verte | 85 | Caractérisation | Sans objet |
| P | 350 | E | 1 | 2 | 1 | Liant maçonnerie verte | 240 | Caractérisation | Sans objet |
| P | 357 | E | 1 | 2 | 1 | Liant maçonnerie rosé | 240 | Caractérisation | Sans objet |
| P | 358 | E | 1 | 2 | 1 | Sol de travail | 730 | Caractérisation | Sans objet |
| P | 379 | E | 1 | 2 | 1 | Liant maçonnerie rosé | 220 | Caractérisation | Sans objet |
| P | 338 | E | 1 | 6 | 1 | Bourrelet d'étanchéité, tuileau fin et grossier peint | 1420 | Caractérisation | Sans objet |
| P | 338 | E | 2 | 6 | 1 | Bourrelet d'étanchéité, tuileau fin et grossier peint | 3990 | Caractérisation | Sans objet |
| P | 338 | E | 3 | 6 | 1 | Bourrelet d'étanchéité, tuileau fin et grossier peint sur mosaïque blanche | 760 | Caractérisation | Sans objet |
| P | 338 | E | 4 | 6 | 1 | Mosaïque monochrome en grès jaune sur béton de tuileau | 4760 | Caractérisation | Sans objet |

## 6.10. Inventaire du prélèvement anthropologique *(O. Stoica)*

| 22, rue Jarente 69002 Lyon – n° 69382 2211956 | | | | | | | | | | | | | | Anthropologie |
|---|---|---|---|---|---|---|---|---|---|---|---|---|---|---|
| P | N°US | sp. | N°cat. | chro. | Ctxt | N° carton | conservation | Catégorie | NMI | Région anatomique conservée | Sac | Sexe | Âge | Description |
| P | 120 | H | 1 | ANT | Rés. | 67 | bonne | Autre | 1 | MTC V gauche | 1 | Ind. | Adulte | Trouvaille étonnante dans une couche d'amphores brisées. Il s'agit d'un élément résiduel dont la présence peut s'expliquer par la proximité d'une sépulture isolée ou d'une aire sépulcrale dans les environs. |

## 6.11. Inventaire de la faune *(A. Crézieux)*

| 22, rue Jarente 69002 Lyon – nº 69382 2211956 | | | | | | | | | | | | | | | | | | | | | | | Faune |
|---|---|---|---|---|---|---|---|---|---|---|---|---|---|---|---|---|---|---|---|---|---|---|---|
| N° Identifiant | | | | chro. | Nº carton | Poids (g) | sacs | Etat de Conservation | Diagnose | | | | | | | | | | | | | | Description |
| P | N°US | sp. | N°cat. | | | | | | Bœuf | Porc | Mouton chèvre | Chien | Cervidés | Autres mamm. | Grande Taille | Petite Taille | Oiseaux | Ichtyofaune | Malacofaune | Indéterminés | Microfaune | NR total | |
| P | 243 | F | 1 | ANT | 70 | 256 | 1 | Bonne | 2 | 4 | 3 | | | | | 1 | | | | | | 10 | |
| P | 134 | F | 2 | ANT | 68 | 52 | 1 | Bonne | 1 | 3 | | | | | | | | | | | | 4 | |
| P | 149 | F | 3 | ANT | 68 | 380 | 2 | Bonne | 3 | 11 | 6 | | | 1 | 1 | 4 | 2 | | 1 | | | 29 | Un radius de lièvre (Malacofaune dans la caisse 70) |
| P | 246 | F | 4 | ANT | 70 | 52 | 1 | Bonne | 1 | 1 | 3 | | | | 5 | 3 | | | | | | 13 | |
| P | 30 | F | 5 | ANT | 68 | 78 | 1 | Bonne | 1 | 6 | 1 | | | | | 1 | 1 | | | 1 | | 11 | Découpe de boucherie sur le coxal de bœuf |
| P | 148 | F | 6 | ANT | 68 | 1552 | 1 | Bonne | 26 | 70 | 30 | | | 1 | | 58 | 8 | | | 17 | | 210 | Traces de découpes et de consommation sur les espèces de la triade.<br>1 scapula de lièvre |
| P | 105 | F | 7 | ANT | 68 | 576 | 1 | Bonne | 22 | 27 | 10 | | | | 2 | 8 | 1 | | | 6 | | 76 | 1 ossement brûlé<br>Trace de débitage des extrémités sur un métapode de capriné. |
| P | 245 | F | 8 | ANT | 70 | 17 | 1 | Bonne | 1 | 1 | | | | | | | | | | | | 2 | |
| P | 150 | F | 9 | ANT | 68 | 201 | 1 | Bonne | 2 | 10 | 5 | | | 1 | | 8 | | | | 1 | | 27 | 1 humérus de lièvre, découpe sur un radius de capriné |
| P | 140 | F | 10 | ANT | 68 | 223 | 1 | Bonne | 5 | 5 | | | | 1 | | 10 | 2 | | | | | 23 | Porc et bœuf découpés et consommés<br>1 fémur de lièvre, 1 os long d'oie |
| P | 260 | F | 11 | ANT | 70 | 8 | 1 | Bonne | | | 3 | | | | | | | | | | | 3 | |
| P | 28 | F | 12 | ANT | 68 | 265 | 1 | Bonne | 2 | 5 | 1 | | | | 4 | 8 | 12 | | | 7 | | 39 | |
| P | 218 | F | 13 | ANT | 70 | 64 | 1 | Bonne | 17 | | | | | | | | | | | 13 | | 30 | |
| P | 224 | F | 14 | ANT | 70 | 22 | 1 | Bonne | 2 | | | | | | | | | | | | | 2 | |
| P | 233 | F | 16 | ANT | 70 | 13 | 1 | Bonne | | | 1 | | | | | 1 | 1 | | | | | 3 | |
| P | 100 | F | 17 | ANT | 68 | 43 | 1 | Bonne | 1 | 1 | 1 | | | | | 5 | | | | | | 8 | Ossements brûlés |
| P | 269 | F | 18 | ANT | 70 | 16 | 1 | Bonne | 1 | | | | | | 1 | | | | | | | 2 | Côte de bœuf découpée pour consommation |
| P | 71 | F | 19 | ANT | 68 | 14 | 1 | Bonne | | | 1 | | | | 1 | | | | | | | 2 | |
| P | 329 | F | 20 | ANT | 71 | 307 | 1 | Bonne | 2 | 5 | 1 | | | | 1 | 6 | 1 | | | | | 16 | |
| P | 158 | F | 21 | ANT | 69 | 454 | 1 | Bonne | 3 | 1 | | | | | 1 | | | | | | | 5 | |
| P | 153 | F | 22 | ANT | 69 | 217 | 2 | Bonne | 5 | 7 | 3 | | | | 1 | 9 | | | 1 | | | 26 | (Malacofaune dans la caisse 70) |

| 22, rue Jarente 69002 Lyon – nº 69382 2211956 | | | | | | | | | | | | | | | | | | | | | | | | Faune |
|---|---|---|---|---|---|---|---|---|---|---|---|---|---|---|---|---|---|---|---|---|---|---|---|---|
| N° Identifiant | | | | chro. | Nº carton | Poids (g) | sacs | Etat de Conservation | Diagnose | | | | | | | | | | | | | | | Description |
| P | N°US | sp. | N°cat. | | | | | | Bœuf | Porc | Mouton chèvre | Chien | Cervidés | Autres mamm. | Grande Taille | Petite Taille | Oiseaux | Ichtyofaune | Malacofaune | Indéterminés | Microfaune | NR total | | |
| P | 175 | F | 23 | ANT | 69 | 856 | 2 | Bonne | 17 | 10 | 10 | | | | | 3 | 4 | | 2 | | | 46 | Traces de découpe de boucherie sur les restes de poule et de bœuf (Malacofaune dans la caisse 70) |
| P | 174 | F | 24 | ANT | 69 | 589 | 2 | Bonne | 10 | | 6 | | | 1 | | 4 | 1 | | 1 | | | 23 | Découpe de boucherie sur les restes de bœuf et le fémur de lièvre. Un fragment d'huitre. (Malacofaune dans la caisse 70) |
| P | 303 | F | 25 | ANT | 71 | 177 | 2 | Bonne | 3 | 11 | 1 | | | 3 | | 7 | 1 | | | | | 26 | Crâne et mandibules de *mustela* (type Belette/Hermine/Putois) |
| P | 360 | F | 26 | ANT | 71 | 820 | 2 | Bonne | 10 | 12 | 3 | | | | 1 | 3 | | | 3 | | | 32 | Présence d'huitre plate (Malacofaune dans la caisse 70) |
| P | 155 à 159 | F | 27 | ANT | 69 | 812 | 1 | Bonne | 9 | 11 | 2 | | | | | | | | 4 | | | 26 | Bœuf de grande taille. Découpe de boucherie sur les restes de porc et de bœuf (Malacofaune dans la caisse 70) |
| P | 133 | F | 28 | ANT | 68 | 493 | 1 | Bonne | 10 | 6 | 2 | | | | | | | | | | | 18 | |
| P | 296 | F | 29 | ANT | 70 | 99 | 1 | Bonne | 2 | 1 | | | | | | | 1 | | | | | 4 | |
| P | 301 | F | 30 | ANT | 71 | 688 | 2 | Bonne | 18 | 9 | 3 | | | | 3 | 20 | 2 | | 1 | | | 56 | Découpe de boucherie sur les restes de bœuf (Malacofaune dans la caisse 70) |
| P | 257 | F | 31 | ANT | 70 | 700 | 2 | Bonne | 14 | 24 | 9 | | | | | 22 | 8 | | 13 | | | 90 | Oiseaux: un gallus et une espèce de corvidé (Malacofaune dans la caisse 70) |
| P | 304 | F | 32 | ANT | 71 | 93 | 1 | Bonne | 1 | 2 | 2 | | | | | 1 | | | | | | 6 | |
| P | 306 | F | 33 | ANT | 71 | 142 | 2 | Bonne | | 7 | 1 | | | | | 2 | | | 2 | | | 12 | (Malacofaune dans la caisse 70) |
| P | 120 | F | 34 | ANT | 68 | 394 | 2 | Bonne | 6 | 12 | 4 | | | | 7 | 3 | | | 3 | | | 35 | (Malacofaune dans la caisse 70) |
| P | 394 | F | 35 | ANT | 71 | 24 | 1 | Bonne | | | 3 | | | | | | | | | | | 3 | |
| P | 300 | F | 36 | ANT | 71 | 18 | 1 | Bonne | | 1 | | | | | | 2 | | | | | | 3 | |
| P | 299 | F | 37 | ANT | 70 | 241 | 2 | Bonne | 2 | 7 | 2 | | | | 4 | 1 | | | 1 | | | 17 | (Malacofaune dans la caisse 70) |
| P | 126 | F | 39 | ANT | 68 | 841 | 1 | Bonne | 24 | 17 | | | | | | 4 | 1 | | | | | 46 | |
| P | 94 | F | 40 | ANT | 68 | 47 | 1 | Bonne | | 1 | 1 | | | | 1 | 6 | 1 | | | | | 10 | 2 restes brûlés |
| P | 291 | F | 41 | ANT | 70 | 224 | 1 | Bonne | 4 | 4 | | | | | | 4 | | | | | | 12 | |
| P | 154 | F | 42 | ANT | 69 | 1118 | 2 | Bonne | 21 | 17 | 5 | | | | 1 | 13 | 6 | | 1 | | | 64 | 1 fragment d'huitre plate (Malacofaune dans la caisse 70) |
| P | 131 | F | 43 | ANT | 68 | 89 | 1 | Bonne | 1 | | | | | | | | | | | | | 1 | |
| P | 172 | F | 44 | ANT | 69 | 23 | 1 | Bonne | 1 | | | | | | | | | | | | | 1 | |
| P | 19 | F | 45 | MOD | 68 | 577 | 1 | Bonne | 5 | | 17 | 97 | | | | 19 | 3 | 6 | | | | 147 | |
| P | 342 | F | 46 | ANT | 71 | 721 | 1 | Bonne | 12 | 13 | | | | 1 | | 6 | 1 | | 1 | | | 34 | Tibia de renard (Malacofaune dans la caisse 70) |

| 22, rue Jarente 69002 Lyon – nº 69382 2211956 | | | | | | | | | | | | | | | | | | | | | | | | Faune |
|---|---|---|---|---|---|---|---|---|---|---|---|---|---|---|---|---|---|---|---|---|---|---|---|---|
| N° Identifiant | | | | chro. | Nº carton | Poids (g) | sacs | Etat de Conservation | Diagnose | | | | | | | | | | | | | | | Description |
| P | N°US | sp. | N°cat. | | | | | | Bœuf | Porc | Mouton chèvre | Chien | Cervidés | Autres mamm. | Grande Taille | Petite Taille | Oiseaux | Ichtyofaune | Malacofaune | Indéterminés | Microfaune | NR total | | |
| P | 274 | F | 47 | ANT | 70 | 71 | 1 | Bonne | 1 | 1 | 2 | | | | | 4 | | | | | | 8 | Un métatarse de capriné brûlé |
| P | 122 | F | 49 | ANT | 68 | 213 | 1 | Bonne | 4 | 5 | 1 | | | | | | | | | | | 10 | |
| P | 179 | F | 50 | ANT | 69 | 619 | 1 | Bonne | 13 | 17 | 4 | | | | | 1 | | | | | | 35 | |
| P | 378 | F | 51 | ANT | 71 | 3104 | 2 | Bonne | 60 | 45 | 19 | | | | 1 | 22 | 2 | | 3 | | | 152 | (Malacofaune dans la caisse 70) |
| P | 344 | F | 52 | ANT | 71 | 105 | 2 | Bonne | 4 | | 1 | | | | | | | | 1 | | | 6 | Une mandibule de bœuf brûlée (Malacofaune dans la caisse 70) |
| P | 331 | F | 53 | ANT | 71 | 164 | 2 | Bonne | 5 | 1 | 1 | | | | | 1 | | | 1 | | | 9 | Malacofaune = un rocher épineux (Malacofaune dans la caisse 70) |
| P | 151 | F | 54 | ANT | 69 | 144 | 1 | Bonne | 3 | | 2 | | | | | 3 | | | | | | 8 | |
| P | 135 | F | 55 | ANT | 68 | 417 | 1 | Bonne | 10 | 6 | 4 | | | | 2 | 14 | 2 | | | | | 38 | |
| P | 292 | F | 56 | ANT | 70 | 122 | 2 | Bonne | | | | | | | | 2 | | | 1 | | | 3 | (Malacofaune dans la caisse 70) |
| P | 165 | F | 57 | ANT | 69 | 317 | 1 | Bonne | 6 | 9 | 7 | | | 1 | 1 | 5 | 1 | | | | | 30 | Mandibule de renard |
| P | 307 | F | 58 | ANT | 71 | 54 | 1 | Bonne | | 2 | | | | | | | | | | | | 2 | |
| P | 80 | F | 59 | ANT | 68 | 240 | 2 | Bonne | 5 | 3 | | | | | | | | | 1 | 1 | | 10 | (Malacofaune dans la caisse 70) |
| P | 104 | F | 60 | ANT | 68 | 1 | 1 | Bonne | | | | | | | | 1 | | | | | | 1 | |
| P | 256 | F | 62 | ANT | 70 | 297 | 1 | Bonne | 4 | 3 | 3 | | | | 4 | 2 | | | | | | 16 | |
| P | 187 | F | 63 | ANT | 69 | 208 | 2 | Bonne | 14 | 19 | 1 | | | | 11 | 20 | 1 | | 3 | | | 69 | Une trentaine de restes brûlés, espèces de la triade (Malacofaune dans la caisse 70) |
| P | 96 | F | 64 | ANT | 68 | 3 | 1 | Bonne | | | 1 | | | | | | | | | | | 1 | |
| P | 202 | F | 65 | ANT | 70 | 24 | 1 | Bonne | 1 | | 3 | | | | | | | | | | | 4 | |
| P | 33 | F | 66 | MOD | 68 | 1 | 2 | Bonne | | | | | | | | 1 | | | 3 | | | 4 | 3 coquilles de gastéropodes terrestres (Malacofaune dans la caisse 70) |
| P | 15 | F | 67 | CON | 68 | 2 | 1 | Bonne | | 1 | | | | | | | | | | | | 1 | |
| P | 206 | F | 68 | ANT | 70 | 48 | 1 | Bonne | | 2 | | | | | 1 | 3 | | | | | | 6 | |
| P | 289 | F | 69 | ANT | 70 | 42 | 2 | Bonne | 1 | 4 | | | | | | | | | 1 | | | 6 | (Malacofaune dans la caisse 70) |
| P | 89 | F | 70 | ANT | 68 | 16 | 1 | Bonne | 1 | | | | | | | | | | | | | 1 | |
| P | 184 | F | 72 | ANT | 70 | 3 | 1 | Bonne | | | | | | | | | | | 1 | | | 1 | |
| P | 141 | F | 73 | ANT | 68 | 148 | 2 | Bonne | 1 | 2 | 2 | | | | | 5 | 1 | | 2 | | | 13 | (Malacofaune dans la caisse 70) |
| P | 321 | F | 74 | ANT | 70 | 22 | 1 | Bonne | | | | | | | | | | | 2 | | | 2 | |
| P | 160 | F | 75 | ANT | 69 | 87 | 2 | Bonne | 1 | | | | | | | | | | 1 | | | 2 | (Malacofaune dans la caisse 70) |
| P | 195 | F | 76 | ANT | 69 | 133 | 2 | Bonne | 4 | 5 | | | | | | | | | 1 | | | 10 | (Malacofaune dans la caisse 70) |
| P | 121 | F | 77 | ANT | 68 | 154 | 1 | Bonne | 3 | 6 | 2 | | | | | | | | | | | 11 | |

| 22, rue Jarente 69002 Lyon – nº 69382 2211956 | | | | | | | | | | | | | | | | | | | | | | | | Faune |
|---|---|---|---|---|---|---|---|---|---|---|---|---|---|---|---|---|---|---|---|---|---|---|---|---|
| N° Identifiant | | | | chro. | Nº carton | Poids (g) | sacs | Etat de Conservation | Diagnose | | | | | | | | | | | | | | | Description |
| P | N°US | sp. | N°cat. | | | | | | Bœuf | Porc | Mouton chèvre | Chien | Cervidés | Autres mamm. | Grande Taille | Petite Taille | Oiseaux | Ichtyofaune | Malacofaune | Indéterminés | Microfaune | NR total | | |
| P | 188 | F | 78 | ANT | 69 | 157 | 2 | Bonne | 3 | | | | | | | | | | 1 | | | 4 | | 1 valve d'huitre plate (Malacofaune dans la caisse 70) |
| P | 254 | F | 82 | ANT | 70 | 20 | 1 | Bonne | 1 | | | | | | | | | | | | | 1 | | |
| P | 26 | F | 83 | MOD | 68 | 28 | 2 | Bonne | | 2 | | | | | 1 | | | | 1 | | | 4 | | (Malacofaune dans la caisse 70) |
| P | 31 | F | 84 | ANT | 68 | 18 | 1 | Bonne | | 3 | | | | | | | | | | | | 3 | | |
| P | 52 | F | 85 | MOD | 68 | 16 | 1 | Bonne | | 2 | | | | | | | | | | | | 2 | | |
| P | 255 | F | 86 | ANT | 70 | 63 | 1 | Bonne | 1 | 1 | 1 | | | | | 3 | | | | | | 6 | | |
| P | 280 | F | 87 | ANT | 70 | 38 | 1 | Bonne | | 2 | 1 | | | | | | | | | | | 3 | | |
| P | 252 | F | 88 | ANT | 70 | 8 | 1 | Bonne | | | 1 | | | | | 1 | 2 | | | | | 4 | | |
| P | 81 | F | 89 | ANT | 68 | 6 | 1 | Bonne | | 1 | | | | | | | | | | | | 1 | | |
| P | 285 | F | 90 | ANT | 70 | 16 | 1 | Bonne | | 1 | | | | | | | | | | | | 1 | | |
| P | 129 | F | 91 | ANT | 68 | 19 | 1 | Bonne | 1 | | | | | | | | | | | | | 1 | | |
| P | 109 | F | 92 | ANT | 68 | 8 | 1 | Bonne | | 1 | | | | | 1 | | | | | | | 2 | | |
| P | 98 | F | 93 | MOD | 68 | 78 | 1 | Bonne | 1 | 1 | | | | | | 1 | | | | | | 3 | | |
| P | 210 | F | 94 | MOD | 70 | 4 | 1 | Bonne | | | | | | 1 | | | | | | | | 1 | | |
| P | 20 | F | 95 | MOD | 68 | 7 | 1 | Bonne | | | | | 1 | | | | | | | | | 1 | | |
| P | 403 | F | 96 | MOD | 71 | 1 | 1 | Bonne | | | | | | | | 1 | | | | | 12 | 13 | | Obtenus après tamisage |

## 6.12. Inventaire de la documentation graphique

| 22, rue Jarente 69002 Lyon n° 69382 2211956 | | | | | Documentation graphique | | | |
|---|---|---|---|---|---|---|---|---|
| N° Identifiant | | carton | Type | Description | Echelle | Auteur | Support | Format |
| G | N°cat. | | | | | | | |
| G | 1 | 1 | Stratigraphie | Coupe N-S en limite est de parcelle | 1/20 | O. Puel, Y. Pugin | Calque | A3 |
| G | 2 | 1 | Stratigraphie | Coupe E-W en limite sud de parcelle, dans l'angle est | 1/20 | O. Puel | Calque | A3 |
| G | 3 | 1 | Stratigraphie | Coupe S-N dans la tranchée 26 | 1/20 | O. Puel | Calque | A3 |
| G | 4 | 1 | Stratigraphie | Coupe W-E dans la tranchée 144 | 1/20 | Y. Pugin | Calque | A3 |
| G | 5 | 1 | Stratigraphie | Coupe S-N au niveau du sol 106 | 1/20 | B. Lefèvre, L. de Chavagnac | Calque | A3 |
| G | 6 | 1 | Stratigraphie | Coupes N-S et E-W dans le sondage Inrap n° 2 | 1/20 | É. Bertrand | Calque | A3 |
| G | 7 | 1 | Stratigraphie | Coupes E-W sous le sol de la cave sud-ouest | 1/20 | Y. Pugin | Calque | A3 |
| G | 8 | 1 | Elévation | Pierre à pierre du mur 95 | 1/20 | O. Puel | Calque | A3 |
| G | 9 | 1 | Stratigraphie | Coupe E-W en limite nord de la cave sud-ouest | 1/20 | O. Puel | Calque | A3 |
| G | 10 | 1 | Stratigraphie | Coupe S-N dans la tranchée 338 | 1/20 | Y. Pugin, O. Puel | Calque | A3 |
| G | 11 | 1 | Stratigraphie | Coupe N-S dans la tranchée 86 | 1/20 | É. Bertrand | Calque | A3 |
| G | 12 | 1 | Stratigraphie | Coupe N-S à l'aplomb du mur 8 et au sud du mur 357 | 1/20 | Y. Pugin | Calque | A3 |
| G | 13 | 1 | Stratigraphie | Coupe S-N en limite ouest de la parcelle, dans l'angle sud | 1/20 | Y. Pugin | Calque | A3 |
| G | 14 | 1 | Stratigraphie | Coupe E-W dans la tranchée 144 | 1/20 | B. Lefèvre | Calque | A3 |

## 6.13. Inventaire de la documentation graphique numérique

| 22, rue Jarente 69002 Lyon n° 69382 2211956 | | | | | | Documentation graphique numérique | | |
|---|---|---|---|---|---|---|---|---|
| N° Identifiant | | Format | Support | Taille (Mo) | Description | Système d'exploitation | Logiciel | Auteur (s) |
| Code | N° cat. | | | | | | | |
| GN | 1 | ai | DVD 2 | 0.43 | Localisation de l'opération dans la proche région lyonnaise au 1/250 000. | Windows 7 | Adobe illustrator CS 3 | E. Leroy |
| GN | 2 | ai | DVD 2 | 9.69 | Localisation de l'opération dans la proche région lyonnaise au 1/25 000. | Windows 7 | Adobe illustrator CS 3 | E. Leroy |
| GN | 3 | ai | DVD 2 | 0.68 | Localisation de l'opération sur le plan cadastral au 1/2 500. | Windows 7 | Adobe illustrator CS 3 | E. Leroy |
| GN | 4 | ai | DVD 2 | 136.82 | 1 - Extrait du Plan géométral des Isles et Breteaux Mogniat et autres avec partie de la Ville de Lyon, levé en 1753 ; 2 - Altitude du terrain naturel dans un rayon de 250 m autour du site. | Windows 7 | Adobe illustrator CS 3 | S. Gaillot |
| GN | 5 | ai | DVD 2 | 0.32 | Contexte archéologique antique et points de découvertes des mosaïques sur fond de plan actuel. | Windows 7 | Adobe illustrator CS 3 | E. Leroy |
| GN | 6 | ai | DVD 2 | 100.91 | Localisation de l'opération sur le *Plan scénographique de la ville de Lyon* (milieu XVI^e^ siècle). | Windows 7 | Adobe illustrator CS 3 | E. Leroy |
| GN | 7 | ai | DVD 2 | 69.68 | Localisation de l'opération sur la D*escription au naturel de la ville de Lyon et paisages alentour d'icelle*, Simon Maupin, 1659, corrigée autour de 1714. | Windows 7 | Adobe illustrator CS 3 | E. Leroy |
| GN | 8 | ai | DVD 2 | 87.68 | Localisation de l'opération sur l'*Atlas de la rente noble du Chapître Saint-Martin d'Ainay, circa* 1746-1757. | Windows 7 | Adobe illustrator CS 3 | E. Leroy |
| GN | 9 | ai | DVD 2 | 6.90 | Localisation de l'opération sur le *Plan géométral des maisons de Saint-Joseph et de la Flèche à Lyon appartenant à la Direction Rogé, lesquelles propriétés divisées en 9 lots et quelques-uns sous-divisés en plusieurs parties*, par Querville, 1803. | Windows 7 | Adobe illustrator CS 3 | E. Leroy |
| GN | 10 | ai | DVD 2 | 33.48 | Localisation de l'opération sur le *Plan géométral de la ville de Lyon avec le nivellement des voies publiques, les alignements arrêtés et les projets d'embellissment, 1814-1826*. | Windows 7 | Adobe illustrator CS 3 | E. Leroy |
| GN | 11 | ai | DVD 2 | 102.12 | Localisation de l'opération sur le *Cadastre napoléonien Commune de Lyon Section L dite d'Ainay* (feuille 3), 1831. | Windows 7 | Adobe illustrator CS 3 | E. Leroy |
| GN | 12 | ai | DVD 2 | 0.21 | Localisation des relevés stratigraphiques et de l'élévation (8). | Windows 7 | Adobe illustrator CS 3 | B. Lefèvre, E. Bertrand |
| GN | 13 | ai | DVD 2 | 0.55 | Diagramme stratigraphique. | Windows 7 | Adobe illustrator CS 3 | B. Lefèvre, E. Bertrand |
| GN | 14 | ai | DVD 2 | 3.23 | 1 - Localisation des différents types de sondages réalisés en amont de l'opération de fouille (Fondasol 2014-2015, Inrap 2014) ; 2 - Cartographie par interpolation (*spline*) de l'interface entre le terrain naturel et les niveaux anthropiques. | Windows 7 | Adobe illustrator CS 3 | B. Lefèvre, E. Bertrand |
| GN | 15 | ai | DVD 2 | 1.81 | Plan des vestiges antiques de la phase 1.1, éch. 1/100. | Windows 7 | Adobe illustrator CS 3 | B. Lefèvre, E. Bertrand |
| GN | 16 | ai | DVD 2 | 3.30 | Plan des vestiges antiques de la phase 1.2, éch. 1/100. | Windows 7 | Adobe illustrator CS 3 | B. Lefèvre, E. Bertrand |
| GN | 17 | ai | DVD 2 | 45.34 | Plan des vestiges antiques de la phase 1.3, éch. 1/100. | Windows 7 | Adobe illustrator CS 3 | B. Lefèvre, E. Bertrand |
| GN | 18 | ai | DVD 2 | 23.99 | Plan des vestiges antiques de la phase 1.5, éch. 1/100. | Windows 7 | Adobe illustrator CS 3 | B. Lefèvre, E. Bertrand |
| GN | 19 | ai | DVD 2 | 37.57 | Plan des vestiges antiques de la phase 1.5, creusements et tranchées de récupération de la phase 2, creusements modernes et contemporain, éch. 1/100. | Windows 7 | Adobe illustrator CS 3 | B. Lefèvre, E. Bertrand |
| GN | 20 | ai | DVD 2 | 0.84 | 1 : Coupe stratigraphique ouest-est, côté sud (minute 7, éch. 1/30) ; 2 : coupe stratigraphique nord-sud, côté ouest (minute 10, éch. 1/20) ; 3 : coupe stratigraphique nord-sud, côté ouest (minute 13, éch. 1/20). | Windows 7 | Adobe illustrator CS 3 | B. Lefèvre, E. Bertrand |

| 22, rue Jarente 69002 Lyon n° 69382 2211956 | | | | | | Documentation graphique numérique | | |
|---|---|---|---|---|---|---|---|---|
| N° Identifiant | | Format | Support | Taille (Mo) | Description | Système d'exploitation | Logiciel | Auteur (s) |
| Code | N° cat. | | | | | | | |
| GN | 21 | ai | DVD 2 | 9.22 | 1 : Coupe stratigraphique ouest-est, côté nord (minutes 9 et 4) ; 2 : coupe stratigraphique ouest-est, côté sud, (minute 14) au niveau du mur US 95 ; 3 : élévation orientale du mur US 95, échelle 1/40. | Windows 7 | Adobe illustrator CS 3 | B. Lefèvre, E. Bertrand |
| GN | 22 | ai | DVD 2 | 1.14 | 1 : Coupe stratigraphique nord-sud (côté est, minute 1) ; 2 : coupe stratigraphique est-ouest (côté sud, minute 2), échelle 1/40. | Windows 7 | Adobe illustrator CS 3 | B. Lefèvre, E. Bertrand |
| GN | 23 | ai | DVD 2 | 0.81 | Coupe stratigraphique, transect sud-nord (côté est, minutes 1, 5, 6, 11), échelle 1/40. | Windows 7 | Adobe illustrator CS 3 | B. Lefèvre, E. Bertrand |
| GN | 24 | ai | DVD 2 | 0.68 | Coupes stratigraphiques ouest-est (côté sud) et nord-sud (côté est) au niveau du sondage 2 du diagnostic (minute 6), échelle 1/20. | Windows 7 | Adobe illustrator CS 3 | B. Lefèvre, E. Bertrand |
| GN | 25 | ai | DVD 2 | 0.43 | Céramiques de la phase 1.1 (us 307/321) - 1 : amphore Dressel 8 ; 2 à 4 : amphores Dressel 20. Céramiques de la phase 1.2 (us 378) - 5 à 18 : sigillée de la Gaule du sud. Ech. 1/3. | Windows 7 | Adobe illustrator CS 3 | E. Bertrand |
| GN | 26 | ai | DVD 2 | 0.39 | Céramiques de la phase 1.2 (us 378) - 1 à 4 : paroi fine engobée ; 5 à 8 : communes réfractaires oxydées (plat-couvercle, marmites) ; 9 à 18 : communes réfractaires sombres (jattes, pots, plat). Ech. 1/3. | Windows 7 | Adobe illustrator CS 3 | E. Bertrand |
| GN | 27 | ai | DVD 2 | 0.16 | Céramiques de la phase 1.2 (us 378) - 1 à 12 : commune claire (cruches, pots) ; 13 à 15 : amphores Gauloise 1. Ech. 1/3. | Windows 7 | Adobe illustrator CS 3 | E. Bertrand |
| GN | 28 | ai | DVD 2 | 0.14 | Céramiques de la phase 1.2 (us 378/360) - 1 à 3 : amphores Gauloise 1 ; 4 à 6 : amphores Gauloises 4 ; 7 : sigillée (Gaule du sud) ; 8 à 10 : céramique culinaire réfractaire (pots, *patina*) ; 11 : commune claire. Ech. 1/3. | Windows 7 | Adobe illustrator CS 3 | E. Bertrand |
| GN | 29 | ai | DVD 2 | 0.12 | Céramiques de la phase 1.2 (us 360) - 1 à 4 : amphores Dressel 20. Ech. 1/5. | Windows 7 | Adobe illustrator CS 3 | E. Bertrand |
| GN | 30 | ai | DVD 2 | 55.23 | Céramiques de la phase 1.2 (us 360) - 1 et 2 : amphores Lyon 3B. Ech. 1/5. | Windows 7 | Adobe illustrator CS 3 | E. Bertrand |
| GN | 31 | ai | DVD 2 | 7.18 | Céramique de la phase 1.2 (us 360/393) - 1 : amphore Gauloise 2 (éch. 1/5) ; 2 : graffito (éch. 1/1) ; 3 : mortier à collerette estampillé d'Aoste (éch. 1/3). | Windows 7 | Adobe illustrator CS 3 | E. Bertrand |
| GN | 32 | ai | DVD 2 | 3.80 | Céramiques de la phase 1.3 - 1 à 14 : céramiques sigillées ; 15 à 23 : parois fines engobées lyonnaises ; 24 : sigillée de mode A ; 25 : lampe. Ech. 1/3 (sauf estampilles éch. 1/1). | Windows 7 | Adobe illustrator CS 3 | E. Bertrand |
| GN | 33 | ai | DVD 2 | 0.52 | Céramiques de la phase 1.3 - 1 à 6 : céramiques culiniares sombres ; 8 à 10 : mortiers Haltern 60 en pâte commune claire. Ech. 1/3. | Windows 7 | Adobe illustrator CS 3 | E. Bertrand |
| GN | 34 | ai | DVD 2 | 0.20 | 1 : Céramiques de la phase 1.3 - 1 à 5 : cruches en céramique commune claire ; 6 à 8 : amphores levantines ; 9 à 11 : amphores lyonnaises (type 4). Ech. 1/3. | Windows 7 | Adobe illustrator CS 3 | E. Bertrand |
| GN | 35 | ai | DVD 2 | 0.24 | Céramiques de la phase 1.3 - 1 à 6 : amphores Dressel 20 ; 7 à 16 : amphores gauloises 1 ; 17 : amphore Gauloise 4. Ech. 1/3 (estampilles isolées éch. 1/1). | Windows 7 | Adobe illustrator CS 3 | E. Bertrand |
| GN | 36 | ai | DVD 2 | 6.35 | Céramiques de la phase 1.3 - 1 : amphore Gauloise 2 IVINIA SEXTILIA ; 2 : amphore Dressel 28 ; 3 : amphore Haltern 70 *similis*. Ech. 1/5 (sauf graffito éch. 1/1). | Windows 7 | Adobe illustrator CS 3 | E. Bertrand |
| GN | 37 | ai | DVD 2 | 4.65 | Céramiques de la phase 1.3 (us 360) - 1 : amphore Lyon 3 b ; 2 : Gauloise 4 ; 3 : amphore Dressel 7/11 perforée. Ech. 1/5. | Windows 7 | Adobe illustrator CS 3 | E. Bertrand |
| GN | 38 | ai | DVD 2 | 0.13 | Céramiques de la phase 1.3 (us 184) - 1 : paroi fine engobée lyonnaise ; 2 et 3 : amphores Dressel 20 ; 4 : amphore Dressel 2/4 italique ; 5 : amphore Pélichet 46 ; 6 à 8 : amphores Dressel 8/Pompéi VII. Ech. 1/3. | Windows 7 | Adobe illustrator CS 3 | E. Bertrand |

| 22, rue Jarente 69002 Lyon n° 69382 2211956 | | | | | | Documentation graphique numérique | | |
|---|---|---|---|---|---|---|---|---|
| N° Identifiant | | Format | Support | Taille (Mo) | Description | Système d'exploitation | Logiciel | Auteur (s) |
| Code | N° cat. | | | | | | | |
| GN | 39 | ai | DVD 2 | 0.16 | Céramiques de la phase 1.3 (us 184) - 1 à 6 : amphores Haltern 70 de Bétique ; 7 et 8 : amphores Gauloise 1 estampillées SEX.AR.FRO. Ech. 1/3. | Windows 7 | Adobe illustrator CS 3 | E. Bertrand |
| GN | 40 | ai | DVD 2 | 15.17 | Céramiques de la phase 1.3 (us 184) - 1 à 5 : amphores Gauloise 1 ; 6 : Gauloise 3 ; 7 : amphorette ; 8 : amphore apparentée au type Gauloise 7. Ech 1/3. 9 et 10 estampilles d'amphores Dressel 20. Ech. 1/1. | Windows 7 | Adobe illustrator CS 3 | E. Bertrand |
| GN | 41 | ai | DVD 2 | 10.27 | Céramiques de la phase 1.3 (us 184) - 1 à 3 : amphores Gauloise 4. Ech. 1/3 (clichés éch. 1/1). | Windows 7 | Adobe illustrator CS 3 | E. Bertrand |
| GN | 42 | ai | DVD 2 | 0.13 | Céramiques de la phase 1.3 (us 120) - 1 à 5 : amphores Haltern 70 de Bétique. Ech. 1/3. | Windows 7 | Adobe illustrator CS 3 | E. Bertrand |
| GN | 43 | ai | DVD 2 | 0.14 | Céramiques de la phase 1.3 (us 120) - 1 à 8 : amphores Haltern 70 de Bétique. Ech. 1/3. | Windows 7 | Adobe illustrator CS 3 | E. Bertrand |
| GN | 44 | ai | DVD 2 | 0.14 | Céramiques de la phase 1.3 (us 120) - 1 à 5 : amphores Haltern 70 de Bétique ; 6 et 12 : amphores Dressel 20 ; 7 à 9 : amphores Haltern 70 similis ; 10 et 11 : amphore Lyon 4B. Ech. 1/3 (sauf estampille 1/1). | Windows 7 | Adobe illustrator CS 3 | E. Bertrand |
| GN | 45 | ai | DVD 2 | 0.14 | Céramiques de la phase 1.3 (us 120) -1 et 2 : amphores Gauloise 1 ; 3 et 4 : amphores Gauloise 3 ; 5 à 11 : amphores Gauloise ; 12 : amphore Gauloise 5. Ech. 1/3. | Windows 7 | Adobe illustrator CS 3 | E. Bertrand |
| GN | 46 | ai | DVD 2 | 0.14 | Céramiques de la phase 1.3 (us 120) - 1 à 6 : amphores Dressel 2/4 de Cos. Ech. 1/3. | Windows 7 | Adobe illustrator CS 3 | E. Bertrand |
| GN | 47 | ai | DVD 2 | 0.13 | Céramiques de la phase 1.3 (incendie) - 1 et 2 : paroi fine engobée lyonnaise ; 3 à 9 : céramiques réfractaires (marmite, bouilloire, couvercles, *patina*). Ech. 1/3. | Windows 7 | Adobe illustrator CS 3 | E. Bertrand |
| GN | 48 | ai | DVD 2 | 0.20 | Céramiques de la phase 1.3 (incendie us 94). 1 : sigillée de la Gaule du centre ; 2 : paroi fine de la Gaule du centre ; 3 à 15 : céramiques réfractaires (*patinae*, *ollae*, brûle-parfum). Ech. 1/3. | Windows 7 | Adobe illustrator CS 3 | E. Bertrand |
| GN | 49 | ai | DVD 2 | 4.73 | Céramiques de la phase 1.3 (incendie us 94) - 1 à 3 : céramique réfractaire (jatte, marmites) ; 4 : mortier Haltern 60 ; 5 à 9 : céramiques communes à pâte claire (cruches). Ech. 1/3, sauf photographie 1/1. | Windows 7 | Adobe illustrator CS 3 | E. Bertrand |
| GN | 50 | ai | DVD 2 | 0.13 | Céramiques de la phase 1.3 (incendie us 94) - 1 : commune claire (cruche) ; 2 : amphore Dr. 2/4 italique ; 3 : amphore lyon 4 ; 4 : amphore Gauloise 4. Ech. 1/3. | Windows 7 | Adobe illustrator CS 3 | E. Bertrand |
| GN | 51 | ai | DVD 2 | 3.55 | Céramique de la phase 1.3 (incendie us 94) - 1 : amphore *Camoludunum* 189. Ech. 1/3. | Windows 7 | Adobe illustrator CS 3 | E. Bertrand |
| GN | 52 | ai | DVD 2 | 4.62 | Céramiques de la phase 1.3 (incendie us 94) - 1 et 2 : amphores Gauloise 4. Ech. 1/5. | Windows 7 | Adobe illustrator CS 3 | E. Bertrand |
| GN | 53 | ai | DVD 2 | 22.37 | Céramiques des phases 1.4 et 1.5 - 1 à 5 : sigillées gauloises ; 6 : sigillée claire B ; 7 : sigillée claire C ; 8 : estampille (*T*).I.F ; 9 : sigillée gauloise. Ech. 1/3 (estampille 1/1). Numismatique - 10 : As de Néron. Ech. 1/1. | Windows 7 | Adobe illustrator CS 3 | E. Bertrand |
| GN | 54 | ai | DVD 2 | 14.75 | 1 à 5 : amphores Gauloise 1 estampillées SEX.AR.FRO ou de typologie liée à cette marque ; 6 : estampille de Genève (Paunier 1981, p. 362, no 475). Ech. 1/3 (sauf clichés et estampille de Genève 1/1). | Windows 7 | Adobe illustrator CS 3 | E. Bertrand |
| GN | 55 | ai | DVD 2 | 0.13 | Le mobilier en verre. Ech. : 1/2. | Windows 7 | Adobe illustrator CS 3 | E. Bertrand |
| GN | 56 | ai | DVD 2 | 1.64 | *Instrumentum* : ameublement. Alliage cuivreux (nos 1 à 7, 10), fer (nos 8, 9) et os (nos 11 à 13). Ech. 1/1. | Windows 7 | Adobe illustrator CS 3 | E. Bertrand |
| GN | 57 | ai | DVD 2 | 2.27 | *Instrumentum* : domaines domestique, social et objets de parure. Alliage cuivreux (nos 1, 2, 14, 19), fer (nos 8-13), os (no 4-7), verre (no 3) et fritte (nos 15 -1 8). Ech. 1/1. | Windows 7 | Adobe illustrator CS 3 | E. Bertrand |
| GN | 58 | ai | DVD 2 | 2.32 | *Instrumentum* : objets de toilette. Alliage cuivreux (nos 2, 3, 4, 6, 7), os (nos 1, 5), fer (nos 8, 9) et pierre (nos 10, 11). Ech. 1/1. | Windows 7 | Adobe illustrator CS 3 | E. Bertrand |

| 22, rue Jarente 69002 Lyon nº 69382 2211956 | | | | | | Documentation graphique numérique | | |
|---|---|---|---|---|---|---|---|---|
| N° Identifiant | | Format | Support | Taille (Mo) | Description | Système d'exploitation | Logiciel | Auteur (s) |
| Code | N° cat. | | | | | | | |
| GN | 59 | ai | DVD 2 | 1.05 | *Instrumentum* : *varia* et objets indéterminés. Fer (nos 1 à 5), os (nos 6, 9) et alliage cuivreux (nos 7, 8). Ech. 1/1. | Windows 7 | Adobe illustrator CS 3 | E. Bertrand |
| GN | 60 | ai | DVD 2 | 10.86 | 1 - Mobilier céramique et métallique *in situ* dans les niveaux d'incendie (vue zénithale) ; 2 - La clochette et sa chaîne (M94I63) *in situ* dans les niveaux d'incendie (vue zénithale). | Windows 7 | Adobe illustrator CS 3 | E. Bertrand |
| GN | 61 | ai | DVD 2 | 14.94 | 1 - Le terrazzo à *emblema* mosaïqué us 106 (vue zénithale, éch. 1/30) ; 2 - Couche préparatoire de fragments d'amphores us 120 (vue zénithale, éch. 1/30) ; 3 - Aperçu des couches préparatoires du pavement us 106 (vue de l'est, éch. 1/20). | Windows 7 | Adobe illustrator CS 3 | E. Bertrand |
| GN | 62 | ai | DVD 2 | 23.75 | 1 - *Emblema* mosaïqué us 106, montage photographique redressée (éch. 1/10) ; 2 - *Emblema* mosaïqué us 106, vectorisation de l'*opus tesselatum* (éch. 1/10). | Windows 7 | Adobe illustrator CS 3 | E. Bertrand |
| GN | 63 | ai | DVD 2 | 20.85 | 1 - *Emblema* mosaïqué us 106, restitution de la trame géométrique ; 2 - Trame d'implantation des *scutulae* (éch. 1/20) ; 3 - Fragments de corniche en stuc (éch. 1/3). | Windows 7 | Adobe illustrator CS 3 | E. Bertrand |
| GN | 64 | ai | DVD 2 | 125.99 | Enduits peints provenant de différentes unités stratigraphiques (échelle 1/2). | Windows 7 | Adobe illustrator CS 3 | M. Leperlier |
| GN | 65 | ai | DVD 2 | 103.37 | Plaques d'enduits peints provenant de l'us 448. | Windows 7 | Adobe illustrator CS 3 | M. Leperlier |
| GN | 66 | ai | DVD 2 | 11.04 | Archéozoologie - 1 : Pourcentage du NRd et traces de découpes, porcins (Antiquité) ; 2 : Pourcentage du NRd, bovins (Antiquité). | Windows 7 | Adobe illustrator CS 3 | A. Crézieux |
| GN | 67 | ai | DVD 2 | 11.82 | Archéozoologie - 1 : Pourcentage du NRd et traces de découpes, caprinés (Antiquité) ; 2 : ossements de renard et de mustélidés. | Windows 7 | Adobe illustrator CS 3 | A. Crézieux |

## 6.14. Inventaire des photographies numériques

| 22, rue Jarente 69002 Lyon n° 69382 2211956 | | | | | | | Photographies numériques | | |
|---|---|---|---|---|---|---|---|---|---|
| PN | N°cat. | Format | Support | Taille (Mo) | Date | Secteur | Description | US / M | Point de vue |
| PN | 1 | tiff | DVD 3 | 4,48 | 29/07/2015 | Sud | Cave 2 : vue générale du mur M 2 | M 2 | Nord |
| PN | 2 | tiff | DVD 3 | 4,50 | 29/07/2015 | Sud | Cave 2 : moitié est du mur M 2 avec départ de voûte M 3 | M 2, M 3 | Nord |
| PN | 3 | tiff | DVD 3 | 4,51 | 29/07/2015 | Sud | Cave 2 : partie centrale du mur M 2 avec son ouverture bouchée | M 2 | Nord |
| PN | 4 | tiff | DVD 3 | 4,54 | 29/07/2015 | Sud | Cave 2 : extrémité ouest du mur M 2 avec départ de voûte M 4 | M 2, M 4 | Nord |
| PN | 5 | tiff | DVD 3 | 4,51 | 29/07/2015 | Sud | Moitié ouest du mur M 2 | M 2, M 4 | Nord |
| PN | 6 | tiff | DVD 3 | 4,56 | 29/07/2015 | Sud | Cave 2 : ouverture bouchée du mur M 2. Détail de l'arc | M 2 | Nord |
| PN | 7 | tiff | DVD 3 | 4,51 | 29/07/2015 | Sud | Caves 2 et 3 : liaison des murs M 1 et M 2 | M 1, M 2 | Nord |
| PN | 8 | tiff | DVD 3 | 4,56 | 29/07/2015 | Sud | Cave 3 : vue générale du mur M 1 | M 1 | Nord |
| PN | 9 | tiff | DVD 3 | 4,57 | 29/07/2015 | Sud | Caves 1 et 2 : liaison des murs M 2 et M 8 | M 2, M 8 | Nord |
| PN | 10 | tiff | DVD 3 | 4,57 | 29/07/2015 | Sud | Caves 1 et 2 : liaison des murs M 2 et M 8 | M 2, M 8 | Nord |
| PN | 11 | tiff | DVD 3 | 4,58 | 29/07/2015 | Sud | Cave 1 : vue générale des murs M 8, M 6 et M 7 | M 6, M 7, M 8 | Nord |
| PN | 12 | tiff | DVD 3 | 4,58 | 29/07/2015 | Sud | Cave 1 : liaison des murs M 6 et M 7 | M 6, M 7 | Nord |
| PN | 13 | tiff | DVD 3 | 4,76 | 29/07/2015 | Sud | Cave 1 : détail de la voûte M 6 | M 6 | Nord |
| PN | 14 | tiff | DVD 3 | 4,54 | 29/07/2015 | Sud | Cave 1 : vue générale des murs M 7 et M 9 | M 7, M 9 | Nord |
| PN | 15 | tiff | DVD 3 | 4,54 | 29/07/2015 | Sud | Cave 1 : parement enduit du mur M 7 | M 7 | Nord |
| PN | 16 | tiff | DVD 3 | 4,57 | 29/07/2015 | Sud | Cave 1 : extrémité ouest du mur M 7. Arc apparaissant sous l'enduit | M 7 | Nord |
| PN | 17 | tiff | DVD 3 | 4,56 | 29/07/2015 | Sud | Cave 1 : jonction des murs M 7, M 11 et M 10 | M 7, M 10, M 11 | Ouest |
| PN | 18 | tiff | DVD 3 | 4,61 | 29/07/2015 | Sud | Cave 1 : vue générale de la voûte M 10 | M 10 | Ouest |
| PN | 19 | tiff | DVD 3 | 4,86 | 29/07/2015 | Sud | Cave 1 : détail de la voûte M 10 | M 11 | Ouest |
| PN | 20 | tiff | DVD 3 | 4,60 | 29/07/2015 | Sud | Vue générale des caves au sud de la parcelle | | Nord |
| PN | 21 | tiff | DVD 3 | 4,58 | 29/07/2015 | Sud | Vue générale des caves au sud de la parcelle | | Nord |
| PN | 22 | tiff | DVD 3 | 4,75 | 29/07/2015 | Sud | Cave 1 : vue générale de la moitié ouest | | Sud-ouest |
| PN | 23 | tiff | DVD 3 | 4,62 | 29/07/2015 | Sud | Cave 1 : moitié ouest. Perturbations dans le mur M 7 | M 7 | Sud |
| PN | 24 | tiff | DVD 3 | 4,83 | 29/07/2015 | Sud | Cave 1 : moitié est. Mur M 12 percé d'un passage | M 12 | Ouest |
| PN | 25 | tiff | DVD 3 | 4,83 | 29/07/2015 | Sud | Cave 1 : moitié ouest. Mur M 9 | M 9 | Ouest |
| PN | 26 | tiff | DVD 3 | 4,83 | 29/07/2015 | Sud | Cave 1 : moitié ouest. Détail de la descente de charbon du mur M 9 | M 9 | |
| PN | 27 | tiff | DVD 3 | 4,83 | 29/07/2015 | Sud | Cave 1 : moitié ouest. Murs enduits M 9 et M 11 | M 9, M 11 | Sud |
| PN | 28 | tiff | DVD 3 | 4,84 | 29/07/2015 | Sud | Cave 1 : moitié ouest. Mur du fond (M 14) | M 14 | Nord-est |
| PN | 29 | tiff | DVD 3 | 4,78 | 29/07/2015 | Sud | Cave 1 : moitié ouest. Voûte M 10 et mur M 12 | M 10, M 12 | Ouest |
| PN | 30 | tiff | DVD 3 | 4,51 | 29/07/2015 | Sud | Cave 2 : liaison des murs M 2 et M 4 | M 2, M 4 | Zénitale |
| PN | 31 | tiff | DVD 3 | 4,53 | 29/07/2015 | Sud | Cave 2 : liaison des murs M 2 et M 8 | M 2, M 8 | Nord |
| PN | 32 | tiff | DVD 3 | 4,53 | 29/07/2015 | Sud | Caves 1 et 2 | M 2, M 4, M 6, M 8 | Nord |
| PN | 33 | tiff | DVD 3 | 4,54 | 29/07/2015 | Sud | Caves 1 et 2 : liaison des murs M 6 et M 8 | M 6, M 8 | Nord |
| PN | 34 | tiff | DVD 3 | 4,54 | 29/07/2015 | Sud | Caves 1 et 2 : détail de la liaison des murs M 6 et M 8 | M 6, M 8 | Nord |

| 22, rue Jarente 69002 Lyon nº 69382 2211956 | | | | | | | Photographies numériques | | |
|---|---|---|---|---|---|---|---|---|---|
| PN | N°cat. | Format | Support | Taille (Mo) | Date | Secteur | Description | US / M | Point de vue |
| PN | 35 | tiff | DVD 3 | 4,54 | 29/07/2015 | Sud | Cave 1 : liaison des murs M 6, M 7 et M 9 | M 6, M 7, M 9 | Nord |
| PN | 36 | tiff | DVD 3 | 4,54 | 29/07/2015 | Sud | Cave 1 : détail de la liaison des murs M 6 et M 7 | M 6, M 7 | Nord |
| PN | 37 | tiff | DVD 3 | 4,54 | 29/07/2015 | Sud | Cave 1 : détail de la liaison des murs M 6 et M 7 | M 6, M 7 | Nord |
| PN | 38 | tiff | DVD 3 | 4,54 | 29/07/2015 | Sud | Cave 1 : arase du mur M 11 | M 11 | Zénitale |
| PN | 39 | tiff | DVD 3 | 4,54 | 29/07/2015 | Sud | Cave 1 : arase du mur M 7 qui s'appuie sur le mur M 9 | M 7, M 9 | Nord |
| PN | 40 | tiff | DVD 3 | 4,54 | 29/07/2015 | Sud | Cave 1 : arase du mur M 7 qui s'appuie sur le mur M 9 | M 7, M 9 | Zénitale |
| PN | 41 | tiff | DVD 3 | 4,54 | 29/07/2015 | Sud | Cave 1 : ouverture bouchée à l'extrémité ouest du mur M 7 | M 7 | Nord |
| PN | 42 | tiff | DVD 3 | 4,54 | 29/07/2015 | Sud | Cave 1 : arase du mur M 11 | M 11 | Ouest |
| PN | 43 | tiff | DVD 3 | 4,84 | 30/07/2015 | Sud | Cave 2 en cours de démolition : angle nord-est | M 2, M 13 | Sud-ouest |
| PN | 44 | tiff | DVD 3 | 4,81 | 30/07/2015 | Sud | Cave 2 en cours de démolition : détail du mur M 2 | M 2 | Sud-ouest |
| PN | 45 | tiff | DVD 3 | 4,90 | 30/07/2015 | Sud | Cave 2 en cours de démolition : mur M 13 avec le puits | M 13 | Ouest |
| PN | 46 | tiff | DVD 3 | 4,53 | 30/07/2015 | Sud | Caves 1 et 2 en cours de démolition | | Nord-ouest |
| PN | 47 | tiff | DVD 3 | 4,57 | 03/08/2015 | | Terrain après décapage | | Ouest |
| PN | 48 | tiff | DVD 3 | 4,56 | 03/08/2015 | | Terrain après décapage | | Ouest |
| PN | 49 | tiff | DVD 3 | 4.40 | 17/08/2015 | Est | Coupe minute 1 : détail | | Nord-ouest |
| PN | 50 | tiff | DVD 3 | 4.41 | 17/08/2015 | Est | Coupe minute 1 : détail | | Nord-ouest |
| PN | 51 | tiff | DVD 3 | 4.44 | 17/08/2015 | Est | Coupe minute 1 : détail | | Nord-ouest |
| PN | 52 | tiff | DVD 3 | 4.36 | 17/08/2015 | Est | Coupe minute 1 : détail | | Nord-ouest |
| PN | 53 | tiff | DVD 3 | 4.43 | 17/08/2015 | Est | Coupe minute 1 : détail | | Nord-ouest |
| PN | 54 | tiff | DVD 3 | 4.43 | 17/08/2015 | Est | Coupe minute 1 : détail | | Nord-ouest |
| PN | 55 | tiff | DVD 3 | 4.41 | 17/08/2015 | Est | Coupe minute 1 : détail | | Nord-ouest |
| PN | 56 | tiff | DVD 3 | 4.36 | 17/08/2015 | Est | Coupe minute 1 : détail | | Nord-ouest |
| PN | 57 | tiff | DVD 3 | 4.34 | 17/08/2015 | Est | Coupe minute 1 : détail | | Nord-ouest |
| PN | 58 | tiff | DVD 3 | 4.38 | 17/08/2015 | Est | Coupe minute 1 : détail | | Nord-ouest |
| PN | 59 | tiff | DVD 3 | 4.39 | 17/08/2015 | Est | Coupe minute 1 : détail | | Nord-ouest |
| PN | 60 | tiff | DVD 3 | 4.38 | 17/08/2015 | Est | Coupe minute 1 : vue générale | | Nord-ouest |
| PN | 61 | tiff | DVD 3 | 4.36 | 17/08/2015 | Est | Coupe minute 2 : vue générale | | Nord |
| PN | 62 | tiff | DVD 3 | 4.34 | 17/08/2015 | Est | Coupe minute 2 : vue générale | | Nord |
| PN | 63 | tiff | DVD 3 | 4.47 | 18/08/2015 | Est | Terrazzo 21 | 21 | Zénitale |
| PN | 64 | tiff | DVD 3 | 4.42 | 18/08/2015 | Est | Terrazzo 21 | 21 | Zénitale |
| PN | 65 | tiff | DVD 3 | 4.47 | 18/08/2015 | Est | Terrazzo 21 | 21 | Zénitale |
| PN | 66 | tiff | DVD 3 | 4.46 | 18/08/2015 | Est | Terrazzo 21 | 21 | Nord-ouest |
| PN | 67 | tiff | DVD 3 | 4.49 | 18/08/2015 | Est | Terrazzo 21 | 21 | Nord-ouest |
| PN | 68 | tiff | DVD 3 | 5.02 | 18/08/2015 | Est | Terrazzo 59 et arase du mur M 60 | 59, M 60 | Nord-ouest |
| PN | 69 | tiff | DVD 3 | 4.45 | 18/08/2015 | Est | Terrazzo 57 et creusement M 58 | 57, 58 | Sud-est |
| PN | 70 | tiff | DVD 3 | 4.40 | 18/08/2015 | Est | Terrazzo 59 et arase du mur M 60 | 59, M 60 | Zénitale |
| PN | 71 | tiff | DVD 3 | 5.05 | 18/08/2015 | Est | Terrazzo 59 et arase du mur M 60 | 59, M 60 | Zénitale |
| PN | 72 | tiff | DVD 3 | 4.37 | 18/08/2015 | Est | Terrazzo 59 et niveau de tuiles 61 : détail | 59, 61 | Zénitale |

| 22, rue Jarente 69002 Lyon nº 69382 2211956 | | | | | | | Photographies numériques | | |
|---|---|---|---|---|---|---|---|---|---|
| PN | N°cat. | Format | Support | Taille (Mo) | Date | Secteur | Description | US / M | Point de vue |
| PN | 73 | tiff | DVD 3 | 4.41 | 18/08/2015 | Est | Terrazzo 59, niveau de tuiles 61 et base de pilier 62 ? : détail | 59, 61, 62 | Zénitale |
| PN | 74 | tiff | DVD 3 | 4.93 | 18/08/2015 | Est | Terrazzo 59, niveau de tuiles 61 et base de pilier 62 ? : détail | 59, M 60, 61, 62 | Sud-est |
| PN | 75 | tiff | DVD 3 | 5.24 | 18/08/2015 | Est | Terrazzo 59, niveau de tuiles 61 et base de pilier 62 ? : vue générale | 59, M 60, 61, 62 | Sud-est |
| PN | 76 | tiff | DVD 3 | 5.00 | 18/08/2015 | Est | Arase du mur 60 : détail | 59, M 60 | Zénitale |
| PN | 77 | tiff | DVD 3 | 5.11 | 18/08/2015 | Est | Arase du mur 60 : détail | M 60 | Zénitale |
| PN | 78 | tiff | DVD 3 | 4.43 | 18/08/2015 | Est | Terrazzo 59 et base de pilier 62 ? : détail | 59, 61, 62 | Zénitale |
| PN | 79 | tiff | DVD 3 | 4.44 | 18/08/2015 | Est | Terrazzo 59 et base de pilier 62 ? : détail | 59, 61, 62 | Zénitale |
| PN | 80 | tiff | DVD 3 | 4.41 | 19/08/2015 | Est | Terrazzo 21 : détail | 21 | Zénitale |
| PN | 81 | tiff | DVD 3 | 4.40 | 19/08/2015 | Est | Terrazzo 21 et creusement 26 : vue générale | 21, 26 | Zénitale |
| PN | 82 | tiff | DVD 3 | 5.11 | 19/08/2015 | Est | Terrazzo 21 et creusement 26 : vue générale | 21, 26 | Zénitale |
| PN | 83 | tiff | DVD 3 | 4.41 | 19/08/2015 | Est | Terrazzo 21 et creusement 26 : vue générale | 21, 26 | Zénitale |
| PN | 84 | tiff | DVD 3 | 4.40 | 19/08/2015 | Est | Terrazzo 21 et creusement 26 : vue générale | 21, 26 | Zénitale |
| PN | 85 | tiff | DVD 3 | 4.40 | 19/08/2015 | Est | Terrazzo 21 et creusement 26 : vue générale | 21, 26 | Zénitale |
| PN | 86 | tiff | DVD 3 | 4.47 | 19/08/2015 | Est | Terrazzo 21 et creusement 26 : vue générale | 21, 26 | Zénitale |
| PN | 87 | tiff | DVD 3 | 4.36 | 19/08/2015 | Est | Terrazzo 59 et arase du mur 60 : détail | 59, M 60 | Zénitale |
| PN | 88 | tiff | DVD 3 | 4.35 | 19/08/2015 | Est | Terrazzo 59, niveau de tuile 61 et base de pilier 62 ? | 59, 61, 62 | Zénitale |
| PN | 89 | tiff | DVD 3 | 4.39 | 19/08/2015 | Est | Sépulture 70 : vue générale | 70 | Zénitale |
| PN | 90 | tiff | DVD 3 | 5.22 | 19/08/2015 | Est | Sépulture 70 : vue générale | 70 | Zénitale |
| PN | 91 | tiff | DVD 3 | 4.33 | 19/08/2015 | Est | Sépulture 70 : vue générale | 70 | Zénitale |
| PN | 92 | tiff | DVD 3 | 4.45 | 19/08/2015 | Est | Sépulture 70 : détail | 70 | Zénitale |
| PN | 93 | tiff | DVD 3 | 4.38 | 19/08/2015 | Est | Sépulture 70 : vue générale | 70 | Zénitale |
| PN | 94 | tiff | DVD 3 | 4.47 | 19/08/2015 | Est | Sépulture 70 : vue générale | 70 | Nord-ouest |
| PN | 95 | tiff | DVD 3 | 4.41 | 19/08/2015 | Est | Sépulture 70 : vue générale | 70 | Nord-ouest |
| PN | 96 | tiff | DVD 3 | 4.48 | 19/08/2015 | Est | Sépulture 70 : vue générale | 70 | Zénitale |
| PN | 97 | tiff | DVD 3 | 4.42 | 19/08/2015 | Est | Sépulture 70 : détail | 70 | Zénitale |
| PN | 98 | tiff | DVD 3 | 4.62 | 19/08/2015 | Est | Sépulture 70 : détail | 70 | Zénitale |
| PN | 99 | tiff | DVD 3 | 4.64 | 19/08/2015 | Est | Niveau de sol 29 | 29 | Zénitale |
| PN | 100 | tiff | DVD 3 | 4.42 | 20/08/2015 | Est | Couche de démolition 76 : détail | 60, 76 | Zénitale |
| PN | 101 | tiff | DVD 3 | 4.38 | 20/08/2015 | Est | Couche de démolition 76 : détail | 60, 76 | Zénitale |
| PN | 102 | tiff | DVD 3 | 4.63 | 20/08/2015 | Est | Couche de démolition 76 : détail | 60, 76 | Zénitale |
| PN | 103 | tiff | DVD 3 | 4.79 | 20/08/2015 | Est | Arase du mur 60 : détail | 60 | Zénitale |
| PN | 104 | tiff | DVD 3 | 4.63 | 21/08/2015 | Est | Minute 1 : détail et terrazzo 32 | 32 | Nord-ouest |
| PN | 105 | tiff | DVD 3 | 4.57 | 21/08/2015 | Est | Minute 1 : détail et terrazzo 32 | 32 | Nord-ouest |
| PN | 106 | tiff | DVD 3 | 4.52 | 21/08/2015 | Est | Minute 1 : détail et terrazzo 32 | 32 | Nord-ouest |
| PN | 107 | tiff | DVD 3 | 4.86 | 21/08/2015 | Est | Terrazzo 21 : détail | 21 | Zénitale |
| PN | 108 | tiff | DVD 3 | 4.37 | 21/08/2015 | Est | Terrazzo 21 : détail | 21 | Zénitale |
| PN | 109 | tiff | DVD 3 | 4.60 | 21/08/2015 | Est | Maçonnerie 72 | M 72 | Zénitale |

| 22, rue Jarente 69002 Lyon nº 69382 2211956 | | | | | | | Photographies numériques | | |
|---|---|---|---|---|---|---|---|---|---|
| PN | N°cat. | Format | Support | Taille (Mo) | Date | Secteur | Description | US / M | Point de vue |
| PN | 110 | tiff | DVD 3 | 4.65 | 21/08/2015 | Est | Maçonnerie 72 | M 72 | Nord-ouest |
| PN | 111 | tiff | DVD 3 | 4.61 | 21/08/2015 | Est | Maçonnerie 72 | M 72 | Nord-ouest |
| PN | 112 | tiff | DVD 3 | 4.63 | 21/08/2015 | Est | Maçonnerie 72 | M 72 | Nord-ouest |
| PN | 113 | tiff | DVD 3 | 4.77 | 21/08/2015 | Est | Maçonnerie 72 | M 72 | Nord-est |
| PN | 114 | tiff | DVD 3 | 4.76 | 21/08/2015 | Est | Maçonnerie 72 | M 72 | Nord-est |
| PN | 115 | tiff | DVD 3 | 4.69 | 21/08/2015 | Est | Maçonnerie 72 | M 72 | Nord-est |
| PN | 116 | tiff | DVD 3 | 4.68 | 21/08/2015 | Est | Maçonnerie 72 | M 72 | Sud-ouest |
| PN | 117 | tiff | DVD 3 | 4.48 | 21/08/2015 | Est | Maçonnerie 72 | M 72 | Sud-est |
| PN | 118 | tiff | DVD 3 | 4.47 | 21/08/2015 | Est | Maçonnerie 72 | M 72 | Sud-est |
| PN | 119 | tiff | DVD 3 | 4.62 | 24/08/2015 | Est | Terrazzo 32 et maçonnerie M 72 : vue générale | 32, 72, M 78 | Nord-est |
| PN | 120 | tiff | DVD 3 | 4.65 | 24/08/2015 | Est | Terrazzo 32 : détail | 32 | Zénitale |
| PN | 121 | tiff | DVD 3 | 4.46 | 24/08/2015 | Est | Arase du mur 78 : détail | M 78, 34, 35 | Zénitale |
| PN | 122 | tiff | DVD 3 | 4.48 | 24/08/2015 | Est | Arase du mur 78 : détail | M 78, 34, 35 | Zénitale |
| PN | 123 | tiff | DVD 3 | 4.44 | 24/08/2015 | Est | Empreinte de sablière 84 | M 78, 84, 34, 35 | Zénitale |
| PN | 124 | tiff | DVD 3 | 3.90 | 24/08/2015 | Est | Arase du mur 78 : détail | M 78 | Sud-est |
| PN | 125 | tiff | DVD 3 | 4.16 | 24/08/2015 | Est | Arase du mur 78 : détail | M 78 | Sud-est |
| PN | 126 | tiff | DVD 3 | 4.88 | 24/08/2015 | Est | Arase du mur 78 : détail | M 78 | Sud-est |
| PN | 127 | tiff | DVD 3 | 4.45 | 24/08/2015 | Est | Arase du mur 78 : détail | M 78, M 72 | Sud-est |
| PN | 128 | tiff | DVD 3 | 4.47 | 24/08/2015 | Est | Mur M 78 : vue en coupe | 78 | Sud-est |
| PN | 129 | tiff | DVD 3 | 4.45 | 24/08/2015 | Est | Mur M 78 : vue en coupe | 78 | Sud-est |
| PN | 130 | tiff | DVD 3 | 4.47 | 24/08/2015 | Est | Terrazzo 32, maçonnerie M 72 et creusement 26 | 26, 32, 72 | Sud-est |
| PN | 131 | tiff | DVD 3 | 4.64 | 25/08/2015 | Est | Vue générale de la moitié est de la zone est | 32, 93, 94, M 95 | Zénitale |
| PN | 132 | tiff | DVD 3 | 4.61 | 25/08/2015 | Est | Vue générale de la moitié est de la zone est | 32, 93, 94, M 95 | Zénitale |
| PN | 133 | tiff | DVD 3 | 4.65 | 25/08/2015 | Est | Vue générale de la moitié est de la zone est | 32, 93, 94, M 95 | Zénitale |
| PN | 134 | tiff | DVD 3 | 4.64 | 25/08/2015 | Est | Vue générale de la moitié est de la zone est | 32, 93, 94, M 95 | Zénitale |
| PN | 135 | tiff | DVD 3 | 4.67 | 25/08/2015 | Est | Vue générale de la moitié est de la zone est | 32, 93, 94, M 95 | Zénitale |
| PN | 136 | tiff | DVD 3 | 4.65 | 25/08/2015 | Est | Vue générale de la moitié est de la zone est | 32, 93, 94, M 95 | Zénitale |
| PN | 137 | tiff | DVD 3 | 4.56 | 25/08/2015 | Est | Vue générale de la moitié est de la zone est | 32, 93, 94, M 95 | Zénitale |
| PN | 138 | tiff | DVD 3 | 4.81 | 25/08/2015 | Est | Terrazzos 32 et 115, maçonnerie M 72 et arase du mur M 78 | 32, 72, M 78, 115 | Zénitale |
| PN | 139 | tiff | DVD 3 | 4.92 | 25/08/2015 | Est | Remblais post-incendie 93 et 94 | 93, 94 | Nord-est |
| PN | 140 | tiff | DVD 3 | 4.69 | 25/08/2015 | Est | Vue générale de la zone est | 32, 115, 93, 94 | Nord |
| PN | 141 | tiff | DVD 3 | 4.39 | 25/08/2015 | Est | Vue générale des terrazzos 32, 57, 115 | 32, M 72, M 78 | Nord-est |

| 22, rue Jarente 69002 Lyon nº 69382 2211956 | | | | | | | Photographies numériques | | |
|---|---|---|---|---|---|---|---|---|---|
| PN | N°cat. | Format | Support | Taille (Mo) | Date | Secteur | Description | US / M | Point de vue |
| PN | 142 | tiff | DVD 3 | 4.54 | 25/08/2015 | Est | Vue générale de la zone est | 32, M 72, M 78 | Ouest |
| PN | 143 | tiff | DVD 3 | 4.64 | 25/08/2015 | Est | Vue générale de la zone est | 32, M 72, M 78 | Ouest |
| PN | 144 | tiff | DVD 3 | 4.64 | 25/08/2015 | Est | Vue générale de la zone est | 32, M 72, M 78 | Ouest |
| PN | 145 | tiff | DVD 3 | 4.69 | 25/08/2015 | Est | Vue générale de la moitié ouest de la zone est | 32, M 90, M 124 | Nord-ouest |
| PN | 146 | tiff | DVD 3 | 4.62 | 25/08/2015 | Est | Vue générale de la moitié est de la zone est | 32, M 90, M 124 | Ouest |
| PN | 147 | tiff | DVD 3 | 4.62 | 25/08/2015 | Est | Vue générale de la moitié ouest de la zone est | 32, M 90, M 124 | Zénitale |
| PN | 148 | tiff | DVD 3 | 4.54 | 25/08/2015 | Est | Vue générale de la moitié ouest de la zone est | 32, M 90, M 124 | Zénitale |
| PN | 149 | tiff | DVD 3 | 4.61 | 25/08/2015 | Est | Vue générale de la moitié ouest de la zone est | 32, M 90, M 124 | Zénitale |
| PN | 150 | tiff | DVD 3 | 4.63 | 25/08/2015 | Est | Vue générale de la moitié ouest de la zone est | 32, M 90, M 124 | Zénitale |
| PN | 151 | tiff | DVD 3 | 4.48 | 25/08/2015 | Est | Vue du quart sud-ouest de la zone est | M 60, 57, 61 | Zénitale |
| PN | 152 | tiff | DVD 3 | 4.49 | 25/08/2015 | Est | Vue du quart sud-ouest de la zone est | M 60, 57, 61 | Zénitale |
| PN | 153 | tiff | DVD 3 | 4.62 | 25/08/2015 | Est | Vue générale des terrazzos 97, 115 | 97, 115, 124 | Zénitale |
| PN | 154 | tiff | DVD 3 | 4.58 | 25/08/2015 | Est | Vue du quart sud-ouest de la zone est | 97, 115 | Zénitale |
| PN | 155 | tiff | DVD 3 | 4.53 | 25/08/2015 | Est | Vue du quart sud-ouest de la zone est | 61, 97, 115 | Zénitale |
| PN | 156 | tiff | DVD 3 | 4.66 | 25/08/2015 | Est | Vue du quart sud-ouest de la zone est | 57, 61 | Zénitale |
| PN | 157 | tiff | DVD 3 | 4.50 | 25/08/2015 | Est | Vue générale des terrazzos 32, 34, 35, 115 | 32, 34, 35, 115, M 72, M 78 | Zénitale |
| PN | 158 | tiff | DVD 3 | 4.51 | 25/08/2015 | Est | Vue générale des terrazzos 32, 34, 35, 115 | 32, 34, 35, 115, M 72, M 78 | Zénitale |
| PN | 159 | tiff | DVD 3 | 4.73 | 25/08/2015 | Est | Niveaux de remblais post-incendie 93, 94 | 93, 94, M 90 | Zénitale |
| PN | 160 | tiff | DVD 3 | 4.65 | 26/08/2015 | Est | Relation entre les murs M 87 et M 78 | M 78, M 87 | Zénitale |
| PN | 161 | tiff | DVD 3 | 4.67 | 26/08/2015 | Est | Relation entre les murs M 87 et M 78 | M 78, M 87 | Zénitale |
| PN | 162 | tiff | DVD 3 | 4.79 | 26/08/2015 | Est | Détail du niveau de tuiles 61 + objet métallique | 61 | Zénitale |
| PN | 163 | tiff | DVD 3 | 4.64 | 26/08/2015 | Est | Détail du niveau de tuiles 61 + objet métallique | 61 | Zénitale |
| PN | 164 | tiff | DVD 3 | 4.77 | 26/08/2015 | Est | Détail du niveau de sol 122 | 122 | Zénitale |
| PN | 165 | tiff | DVD 3 | 4.64 | 26/08/2015 | Est | Détail du niveau de sol 122 et mur M 78 | M 78, 122 | Zénitale |
| PN | 166 | tiff | DVD 3 | 4.61 | 26/08/2015 | Est | Coupe minute 4 : détail | M 144 | Sud-ouest |
| PN | 167 | tiff | DVD 3 | 4.61 | 26/08/2015 | Est | Coupe minute 4 : détail | M 144 | Sud-ouest |
| PN | 168 | tiff | DVD 3 | 4.50 | 26/08/2015 | Est | Détail de la mosaïque 106 | 106 | Zénitale |
| PN | 169 | tiff | DVD 3 | 4.42 | 26/08/2015 | Est | Détail de la mosaïque 106 | 106 | Zénitale |
| PN | 170 | tiff | DVD 3 | 4.45 | 26/08/2015 | Est | Détail de la mosaïque 106 | 106 | Zénitale |
| PN | 171 | tiff | DVD 3 | 4.50 | 26/08/2015 | Est | Détail de la mosaïque 106 | 106 | Zénitale |
| PN | 172 | tiff | DVD 3 | 4.42 | 26/08/2015 | Est | Détail de la mosaïque 106 | 106 | Zénitale |
| PN | 173 | tiff | DVD 3 | 4.47 | 26/08/2015 | Est | Détail de la mosaïque 106 | 106 | Zénitale |
| PN | 174 | tiff | DVD 3 | 4.45 | 26/08/2015 | Est | Détail de la mosaïque 106 | 106 | Zénitale |
| PN | 175 | tiff | DVD 3 | 4.46 | 26/08/2015 | Est | Détail de la mosaïque 106 | 106 | Zénitale |
| PN | 176 | tiff | DVD 3 | 4.63 | 26/08/2015 | Est | Détail de la mosaïque 106 | 106 | Zénitale |
| PN | 177 | tiff | DVD 3 | 4.64 | 26/08/2015 | Est | Détail de la mosaïque 106 | 106 | Zénitale |
| PN | 178 | tiff | DVD 3 | 4.47 | 26/08/2015 | Est | Détail de la mosaïque 106 | 106 | Zénitale |

| 22, rue Jarente 69002 Lyon nº 69382 2211956 | | | | | | | Photographies numériques | | |
|---|---|---|---|---|---|---|---|---|---|
| PN | N°cat. | Format | Support | Taille (Mo) | Date | Secteur | Description | US / M | Point de vue |
| PN | 179 | tiff | DVD 3 | 4.47 | 26/08/2015 | Est | Détail de la mosaïque 106 | 106 | Zénitale |
| PN | 180 | tiff | DVD 3 | 4.42 | 26/08/2015 | Est | Détail de la mosaïque 106 | 106 | Zénitale |
| PN | 181 | tiff | DVD 3 | 4.46 | 26/08/2015 | Est | Détail de la mosaïque 106 | 106 | Zénitale |
| PN | 182 | tiff | DVD 3 | 4.46 | 26/08/2015 | Est | Détail de la mosaïque 106 | 106 | Zénitale |
| PN | 183 | tiff | DVD 3 | 4.66 | 26/08/2015 | Est | Détail de la mosaïque 106 | 106 | Zénitale |
| PN | 184 | tiff | DVD 3 | 4.65 | 26/08/2015 | Est | Détail de la mosaïque 106 | 106 | Zénitale |
| PN | 185 | tiff | DVD 3 | 4.67 | 26/08/2015 | Est | Détail de la mosaïque 106 | 106 | Zénitale |
| PN | 186 | tiff | DVD 3 | 4.61 | 26/08/2015 | Est | Détail de la mosaïque 106 | 106 | Zénitale |
| PN | 187 | tiff | DVD 3 | 4.78 | 26/08/2015 | Est | Détail de la mosaïque 106 | 106 | Zénitale |
| PN | 188 | tiff | DVD 3 | 4.51 | 26/08/2015 | Est | Détail de la mosaïque 106 | 106 | Zénitale |
| PN | 189 | tiff | DVD 3 | 4.63 | 26/08/2015 | Est | Détail de la mosaïque 106 | 106 | Zénitale |
| PN | 190 | tiff | DVD 3 | 4.42 | 26/08/2015 | Est | Détail de la mosaïque 106 | 106 | Zénitale |
| PN | 191 | tiff | DVD 3 | 4.45 | 26/08/2015 | Est | Détail de la mosaïque 106 | 106 | Zénitale |
| PN | 192 | tiff | DVD 3 | 4.46 | 26/08/2015 | Est | Détail de la mosaïque 106 | 106 | Zénitale |
| PN | 193 | tiff | DVD 3 | 4.47 | 26/08/2015 | Est | Détail de la mosaïque 106 | 106 | Zénitale |
| PN | 194 | tiff | DVD 3 | 4.36 | 26/08/2015 | Est | Détail de la mosaïque 106 | 106 | Zénitale |
| PN | 195 | tiff | DVD 3 | 4.48 | 26/08/2015 | Est | Détail de la mosaïque 106 | 106 | Zénitale |
| PN | 196 | tiff | DVD 3 | 4.44 | 26/08/2015 | Est | Détail de la mosaïque 106 | 106 | Zénitale |
| PN | 197 | tiff | DVD 3 | 4.39 | 26/08/2015 | Est | Détail de la mosaïque 106 | 106 | Zénitale |
| PN | 198 | tiff | DVD 3 | 4.49 | 26/08/2015 | Est | Vue générale de la mosaïque 106 | 106 | Nord-ouest |
| PN | 199 | tiff | DVD 3 | 4.49 | 26/08/2015 | Est | Vue générale de la mosaïque 106 | 106 | Nord-ouest |
| PN | 200 | tiff | DVD 3 | 4.53 | 26/08/2015 | Est | Vue générale de la mosaïque 106 | 106 | Nord-ouest |
| PN | 201 | tiff | DVD 3 | 4.76 | 26/08/2015 | Est | Vue générale de la mosaïque 106 | 106 | Nord-ouest |
| PN | 202 | tiff | DVD 3 | 4.47 | 26/08/2015 | Est | Vue générale de la mosaïque 106 | 106 | Nord-ouest |
| PN | 203 | tiff | DVD 3 | 4.69 | 26/08/2015 | Est | Vue générale de la mosaïque 106 | 106 | Sud-ouest |
| PN | 204 | tiff | DVD 3 | 4.59 | 26/08/2015 | Est | Vue générale de la mosaïque 106 | 106 | Sud-ouest |
| PN | 205 | tiff | DVD 3 | 3.92 | 26/08/2015 | Est | Vue générale de la mosaïque 106 | 106 | Sud-ouest |
| PN | 206 | tiff | DVD 3 | 4.44 | 26/08/2015 | Est | Coupe située entre les murs M 78 et M 124 : mise en évidence de la couche de remblai 141 | 141 | Sud-est |
| PN | 207 | tiff | DVD 3 | 4.66 | 26/08/2015 | Est | Coupe située entre les murs M 78 et M 124 : mise en évidence de la couche de remblai 141 | 141 | Sud-est |
| PN | 208 | tiff | DVD 3 | 4.41 | 26/08/2015 | Est | Coupe située sous la mosaïque 106 | 106, 120 | Sud-est |
| PN | 209 | tiff | DVD 3 | 4.47 | 26/08/2015 | Est | Coupe située sous la mosaïque 106 | 106, 120 | Sud-est |
| PN | 210 | tiff | DVD 3 | 4.48 | 26/08/2015 | Est | Coupe située sous la mosaïque 106 | 106, 120 | Sud-est |
| PN | 211 | tiff | DVD 3 | 4.42 | 26/08/2015 | Est | Vue générale de la mosaïque 106 | 106 | Sud-est |
| PN | 212 | tiff | DVD 3 | 4.43 | 26/08/2015 | Est | Vue générale de la mosaïque 106 | 106 | Sud-est |
| PN | 213 | tiff | DVD 3 | 4.46 | 27/08/2015 | Est | Niveau de sol extérieur 145 | M 90, 145 | Est |
| PN | 214 | tiff | DVD 3 | 4.47 | 27/08/2015 | Est | Niveau de sol extérieur 145 | M 90, 145 | Sud-est |
| PN | 215 | tiff | DVD 3 | 4.46 | 27/08/2015 | Est | Niveau de sol extérieur 145 | M 90, 145 | Sud |

| 22, rue Jarente 69002 Lyon n° 69382 2211956 | | | | | | | Photographies numériques | | |
|---|---|---|---|---|---|---|---|---|---|
| PN | N°cat. | Format | Support | Taille (Mo) | Date | Secteur | Description | US / M | Point de vue |
| PN | 216 | tiff | DVD 3 | 4.48 | 27/08/2015 | Est | Niveau de sol extérieur 145 | M 90, 145 | Sud-est |
| PN | 217 | tiff | DVD 3 | 4.42 | 27/08/2015 | Est | Coupe minute 6 : détail | M 124 | Nord-ouest |
| PN | 218 | tiff | DVD 3 | 4.38 | 27/08/2015 | Est | Coupe minute 6 : détail | M 124 | Nord-ouest |
| PN | 219 | tiff | DVD 3 | 4.34 | 27/08/2015 | Est | Coupe minute 6 : détail | | Nord-est |
| PN | 220 | tiff | DVD 3 | 4.41 | 27/08/2015 | Est | Coupe minute 6 : détail | | Nord-est |
| PN | 221 | tiff | DVD 3 | 4.26 | 27/08/2015 | Est | Coupe minute 6 : détail | | Nord-est |
| PN | 222 | tiff | DVD 3 | 4.32 | 27/08/2015 | Est | Coupe minute 6 : détail | | Nord-est |
| PN | 223 | tiff | DVD 3 | 4.40 | 27/08/2015 | Est | Coupe située en dessous de la maçonnerie M 72 | 32, M 72, M 167 | Sud-est |
| PN | 224 | tiff | DVD 3 | 4.43 | 27/08/2015 | Est | Coupe située en dessous de la maçonnerie M 72 | 32, M 72, M 167 | Sud-est |
| PN | 225 | tiff | DVD 3 | 4.60 | 27/08/2015 | Est | Coupe située en dessous de la maçonnerie M 72 : détail | 32, M 72 | Sud-est |
| PN | 226 | tiff | DVD 3 | 4.60 | 27/08/2015 | Est | Coupe située en dessous de la maçonnerie M 72 : détail | 32, M 72 | Sud-est |
| PN | 227 | tiff | DVD 3 | 4.59 | 27/08/2015 | Est | Arase de la maçonnerie M 72 | M 72 | Zénitale |
| PN | 228 | tiff | DVD 3 | 4.61 | 27/08/2015 | Est | Arase de la maçonnerie M 72 | M 72 | Zénitale |
| PN | 229 | tiff | DVD 3 | 4.48 | 27/08/2015 | Est | Détail du terrazzo 110, sous la maçonnerie M 72 | 110 | Zénitale |
| PN | 230 | tiff | DVD 3 | 4.69 | 27/08/2015 | Est | Détail du terrazzo 110, sous la maçonnerie M 72 | 110 | Zénitale |
| PN | 231 | tiff | DVD 3 | 4.47 | 28/08/2015 | Est | Clochette en bronze de la couche 94 | | Nord-est |
| PN | 232 | tiff | DVD 3 | 4.45 | 28/08/2015 | Est | Clochette en bronze de la couche 94 | | Nord-est |
| PN | 233 | tiff | DVD 3 | 4.51 | 28/08/2015 | Est | Clochette en bronze de la couche 94 | | Nord-est |
| PN | 234 | tiff | DVD 3 | 4.01 | 28/08/2015 | Est | Clochette en bronze de la couche 94 | | Nord |
| PN | 235 | tiff | DVD 3 | 4.67 | 28/08/2015 | Est | Clochette en bronze de la couche 94 | | Zénitale |
| PN | 236 | tiff | DVD 3 | 4.67 | 28/08/2015 | Est | Clochette en bronze de la couche 94 | | Zénitale |
| PN | 237 | tiff | DVD 3 | 4.11 | 28/08/2015 | Est | Clochette en bronze de la couche 94 | | Nord |
| PN | 238 | tiff | DVD 3 | 4.18 | 28/08/2015 | Est | Clochette en bronze de la couche 94 | | Nord |
| PN | 239 | tiff | DVD 3 | 4.12 | 28/08/2015 | Est | Clochette en bronze de la couche 94 | | Nord |
| PN | 240 | tiff | DVD 3 | 4.11 | 28/08/2015 | Est | Clochette en bronze de la couche 94 | | Nord |
| PN | 241 | tiff | DVD 3 | 3.63 | 28/08/2015 | Est | Clochette en bronze de la couche 94 | | Nord |
| PN | 242 | tiff | DVD 3 | 3.87 | 28/08/2015 | Est | Clochette en bronze de la couche 94 | | Nord |
| PN | 243 | tiff | DVD 3 | 3.92 | 28/08/2015 | Est | Clochette en bronze de la couche 94 | | Nord |
| PN | 244 | tiff | DVD 3 | 3.78 | 28/08/2015 | Est | Détail de l'intérieur de la clochette en bronze | | Nord-est |
| PN | 245 | tiff | DVD 3 | 4.34 | 28/08/2015 | Est | Plat entier de la couche 94 | | Zénitale |
| PN | 246 | tiff | DVD 3 | 4.52 | 28/08/2015 | Est | Plat entier de la couche 94 | | Zénitale |
| PN | 247 | tiff | DVD 3 | 3.74 | 28/08/2015 | Est | Plat entier de la couche 94 | | |
| PN | 248 | tiff | DVD 3 | 4.24 | 28/08/2015 | Est | Plat entier de la couche 94 | | |
| PN | 249 | tiff | DVD 3 | 4.18 | 28/08/2015 | Est | Plat entier de la couche 94 | | |
| PN | 250 | tiff | DVD 3 | 3.01 | 28/08/2015 | Est | Plat entier de la couche 94 | | |
| PN | 251 | tiff | DVD 3 | 2.82 | 28/08/2015 | Est | Plat entier de la couche 94 | | |
| PN | 252 | tiff | DVD 3 | 3.96 | 28/08/2015 | Est | Plat entier de la couche 94 | | |
| PN | 253 | tiff | DVD 3 | 3.92 | 28/08/2015 | Est | Plat entier de la couche 94 | | |

| 22, rue Jarente 69002 Lyon nº 69382 2211956 | | | | | | | Photographies numériques | | |
|---|---|---|---|---|---|---|---|---|---|
| PN | N°cat. | Format | Support | Taille (Mo) | Date | Secteur | Description | US / M | Point de vue |
| PN | 254 | tiff | DVD 3 | 4.18 | 28/08/2015 | Est | Plat entier de la couche 94 | | |
| PN | 255 | tiff | DVD 3 | 4.90 | 28/08/2015 | Est | Clochette en bronze et plat entier de la couche 94 | | Sud-est |
| PN | 256 | tiff | DVD 3 | 4.81 | 28/08/2015 | Est | Clochette en bronze et plat entier de la couche 94 | | Sud |
| PN | 257 | tiff | DVD 3 | 4.60 | 28/08/2015 | Est | Clochette en bronze et plat entier de la couche 94 | | Sud |
| PN | 258 | tiff | DVD 3 | 4.94 | 28/08/2015 | Est | Clochette en bronze et plat entier de la couche 94 | | Sud-ouest |
| PN | 259 | tiff | DVD 3 | 4.48 | 28/08/2015 | Est | Clochette en bronze de la couche 94 | | Sud-ouest |
| PN | 260 | tiff | DVD 3 | 4.20 | 28/08/2015 | Est | Clochette en bronze de la couche 94 | | Sud-ouest |
| PN | 261 | tiff | DVD 3 | 4.55 | 28/08/2015 | Est | Clochette en bronze de la couche 94 | | Sud-ouest |
| PN | 262 | tiff | DVD 3 | 4.54 | 28/08/2015 | Est | Plat entier de la couche 94 | | |
| PN | 263 | tiff | DVD 3 | 4.20 | 28/08/2015 | Est | Plat entier de la couche 94 | | |
| PN | 264 | tiff | DVD 3 | 4.08 | 28/08/2015 | Est | Plat entier de la couche 94 | | |
| PN | 265 | tiff | DVD 3 | 4.65 | 28/08/2015 | Est | Plat entier de la couche 94 | | |
| PN | 266 | tiff | DVD 3 | 5.12 | 28/08/2015 | Est | Plat entier de la couche 94 | | |
| PN | 267 | tiff | DVD 3 | 3.97 | 28/08/2015 | Est | Clochette en bronze de la couche 94 | | Sud-ouest |
| PN | 268 | tiff | DVD 3 | 4.64 | 28/08/2015 | Est | Vue en coupe du mur M 167 | 167 | Sud-est |
| PN | 269 | tiff | DVD 3 | 4.55 | 28/08/2015 | Est | Vue en coupe du mur M 167 | 167, 176 | Sud-est |
| PN | 270 | tiff | DVD 3 | 4.50 | 28/08/2015 | Est | Vue générale du niveau d'incendie 100 et de la sablière brûlée 194 | 100, 194 | Nord |
| PN | 271 | tiff | DVD 3 | 4.52 | 28/08/2015 | Est | Vue générale du niveau d'incendie 100 et de la sablière brûlée 194 | 100, 194 | Nord |
| PN | 272 | tiff | DVD 3 | 4.73 | 28/08/2015 | Est | Vue générale du niveau d'incendie 100, de la sablière brûlée 194, et du mur 196 | 100, 194, 196 | Zénitale |
| PN | 273 | tiff | DVD 3 | 4.71 | 28/08/2015 | Est | Vue générale du niveau d'incendie 100, de la sablière brûlée 194, et du mur 196 | 100, 194, 196 | Zénitale |
| PN | 274 | tiff | DVD 3 | 4.49 | 28/08/2015 | Est | Vue générale du niveau d'incendie 100, de la sablière brûlée 194, et du mur 196 | 100, 194, 196 | Zénitale |
| PN | 275 | tiff | DVD 3 | 4.64 | 28/08/2015 | Est | Vue générale du niveau d'incendie 100, de la sablière brûlée 194, et du mur 196 | 100, 194, 196 | Zénitale |
| PN | 276 | tiff | DVD 3 | 4.61 | 28/08/2015 | Est | Vue générale du niveau d'incendie 100, de la sablière brûlée 194, et du mur 196 | 100, 194, 196 | Zénitale |
| PN | 277 | tiff | DVD 3 | 4.65 | 28/08/2015 | Est | Vue générale du niveau d'incendie 100, de la sablière brûlée 194, et des murs 90 et 196 | 90, 100, 194, 196 | Zénitale |
| PN | 278 | tiff | DVD 3 | 4.50 | 28/08/2015 | Est | Vue générale du niveau d'incendie 100, de la sablière brûlée 194, et des murs 90 et 196 | 90, 100, 194, 196 | Zénitale |
| PN | 279 | tiff | DVD 3 | 4.65 | 28/08/2015 | Est | Vue générale du niveau d'incendie 100 et de la sablière brûlée 194 | 100, 194 | Zénitale |
| PN | 280 | tiff | DVD 3 | 4.68 | 28/08/2015 | Est | Vue générale du niveau d'incendie 100 et de la sablière brûlée 194 | 100, 194 | Zénitale |
| PN | 281 | tiff | DVD 3 | 4.13 | 28/08/2015 | Est | Vue générale de la mosaïque 106 | 106 | Nord |
| PN | 282 | tiff | DVD 3 | 4.61 | 28/08/2015 | Est | Clochette en bronze et plat entier de la couche 94 | | Nord |
| PN | 283 | tiff | DVD 3 | 4.77 | 28/08/2015 | Est | Clochette en bronze et plat entier de la couche 94 | | Nord-ouest |
| PN | 284 | tiff | DVD 3 | 4.68 | 28/08/2015 | Est | Clochette en bronze de la couche 94 | | Est |
| PN | 285 | tiff | DVD 3 | 4.71 | 28/08/2015 | Est | Clochette en bronze de la couche 94 | | Nord-est |
| PN | 286 | tiff | DVD 3 | 5.42 | 28/08/2015 | Est | Clochette en bronze de la couche 94 | | Zénitale |
| PN | 287 | tiff | DVD 3 | 4.35 | 28/08/2015 | Est | Clochette en bronze de la couche 94 | | Nord-est |
| PN | 288 | tiff | DVD 3 | 4.34 | 28/08/2015 | Est | Clochette en bronze de la couche 94 | | Zénitale |
| PN | 289 | tiff | DVD 3 | 4.32 | 28/08/2015 | Est | Clochette en bronze de la couche 94 | | Zénitale |
| PN | 290 | tiff | DVD 3 | 4.36 | 31/08/2015 | Est | Détail d'enduit sur le mur M 193 | | Nord-est |

| 22, rue Jarente 69002 Lyon n° 69382 2211956 | | | | | | | Photographies numériques | | |
|---|---|---|---|---|---|---|---|---|---|
| PN | N°cat. | Format | Support | Taille (Mo) | Date | Secteur | Description | US / M | Point de vue |
| PN | 291 | tiff | DVD 3 | 4.47 | 31/08/2015 | Est | Détail d'enduit sur le mur M 193 | | Nord-est |
| PN | 292 | tiff | DVD 3 | 4.35 | 31/08/2015 | Est | Détail d'enduit sur le mur M 193 | | Ouest |
| PN | 293 | tiff | DVD 3 | 4.58 | 31/08/2015 | Est | Détail d'enduit sur le mur M 193 | | Zénitale |
| PN | 294 | tiff | DVD 3 | 4.60 | 31/08/2015 | Est | Vue générale du niveau de sol intérieur 186, des niveaux de sol extérieur 145 et 187 et du mur M 196 | 145, 186, 187, 194, M 196 | Ouest |
| PN | 295 | tiff | DVD 3 | 4.61 | 31/08/2015 | Est | Vue générale du niveau de sol intérieur 186, du niveau de sol extérieur 187 et du mur M 196 | 186, 187, 194, M 196 | Nord-ouest |
| PN | 296 | tiff | DVD 3 | 4.49 | 31/08/2015 | Est | Vue générale du niveau de sol intérieur 186, du niveau de sol extérieur 187 et du mur M 196 | 186, 187, 194, M 196 | Sud-est |
| PN | 297 | tiff | DVD 3 | 4.64 | 31/08/2015 | Est | Vue générale du niveau de sol intérieur 186, du niveau de sol extérieur 187 et du mur M 196 | 186, 187, 194, M 196 | Sud |
| PN | 298 | tiff | DVD 3 | 4.51 | 31/08/2015 | Est | Vue générale du niveau de sol intérieur 186, du niveau de sol extérieur 187 et du mur M 196 | 186, 187, 194, M 196 | Sud-est |
| PN | 299 | tiff | DVD 3 | 4.50 | 31/08/2015 | Est | Détail de la sablière brûlée 194 | 194 | Zénitale |
| PN | 300 | tiff | DVD 3 | 4.66 | 31/08/2015 | Est | Vue générale de la sablière brûlée 194 | 194 | Nord-ouest |
| PN | 301 | tiff | DVD 3 | 4.53 | 31/08/2015 | Est | Vue générale du niveau de sol intérieur 186, des niveaux de sol extérieur 145 et 187 et des murs M 196 et M 90 | M 90, 145, 186, 187, 194, M 196 | Ouest |
| PN | 302 | tiff | DVD 3 | 4.60 | 31/08/2015 | Est | Vue générale du niveau de sol intérieur 186, des niveaux de sol extérieur 145 et 187 et des murs M 196 et M 90 | M 90, M 95, 145, 186, 187, 194, M 196 | Nord |
| PN | 303 | tiff | DVD 3 | 4.52 | 31/08/2015 | Est | Vue générale du niveau de sol intérieur 186, des niveaux de sol extérieur 145 et 187 et des murs M 90 M 196 | M 90, M 95, 145, 186, 187, 194, M 196 | Est |
| PN | 304 | tiff | DVD 3 | 4.66 | 31/08/2015 | Est | Vue générale du niveau de sol intérieur 186, des niveaux de sol extérieur 145 et 187 et du mur M 196 | 145, 186, 187, 194, M 196 | Sud |
| PN | 305 | tiff | DVD 3 | 4.63 | 31/08/2015 | Est | Relation entre les murs M 90 et M 196 | M 90, M 196 | Sud-ouest |
| PN | 306 | tiff | DVD 3 | 4.49 | 31/08/2015 | Est | Relation entre les murs M 90 et M 196 | M 90, M 196 | Ouest |
| PN | 307 | tiff | DVD 3 | 4.53 | 31/08/2015 | Est | Relation entre les murs M 90 et M 196 | M 90, M 196 | Sud-ouest |
| PN | 308 | tiff | DVD 3 | 4.76 | 31/08/2015 | Est | Relation entre les murs M 90 et M 196 | M 90, M 196 | Ouest |
| PN | 309 | tiff | DVD 3 | 4.47 | 31/08/2015 | Est | Relation entre les murs M 90 et M 196 | M 90, M 196 | Ouest |
| PN | 310 | tiff | DVD 3 | 4.49 | 31/08/2015 | Est | Vue générale du terrazzo 201 | 201 | Nord-est |
| PN | 311 | tiff | DVD 3 | 4.49 | 31/08/2015 | Est | Vue générale du mur M 144 | M 144 | Zénitale |
| PN | 312 | tiff | DVD 3 | 4.41 | 31/08/2015 | Est | Vue en coupe du mur M 144 | M 144 | Nord-ouest |
| PN | 313 | tiff | DVD 3 | 4.39 | 31/08/2015 | Est | Vue générale du mur M 144 | M 144 | Nord-ouest |
| PN | 314 | tiff | DVD 3 | 5.03 | 31/08/2015 | Est | Vue générale du mur M 144 | M 144 | Nord-ouest |
| PN | 315 | tiff | DVD 3 | 4.47 | 31/08/2015 | Est | Vue générale du mur M 144 | M 144 | Nord-ouest |
| PN | 316 | tiff | DVD 3 | 4.50 | 31/08/2015 | Est | Vue générale du niveau de sol 204 | M 193, 204 | Sud-ouest |
| PN | 317 | tiff | DVD 3 | 4.53 | 31/08/2015 | Est | Mur M 193 et niveau d'amphores et de TCA à plat 205 | M 193, 205 | Zénitale |
| PN | 318 | tiff | DVD 3 | 4.51 | 31/08/2015 | Est | Mur M 193 et niveau d'amphores et de TCA à plat 205 | M 193, 206 | Zénitale |
| PN | 319 | tiff | DVD 3 | 4.47 | 31/08/2015 | Est | Mur M 90 et niveau d'incendie 206 | M 90, 206 | Zénitale |
| PN | 320 | tiff | DVD 3 | 4.58 | 31/08/2015 | Est | Mur M 90 et niveau d'incendie 206 | M 90, 206 | Zénitale |

| 22, rue Jarente 69002 Lyon nº 69382 2211956 | | | | | | | Photographies numériques | | |
|---|---|---|---|---|---|---|---|---|---|
| PN | N°cat. | Format | Support | Taille (Mo) | Date | Secteur | Description | US / M | Point de vue |
| PN | 321 | tiff | DVD 3 | 4.50 | 31/08/2015 | Est | Vue générale de la zone située entre les murs M 90 et M 193 | M 90, M 193, 205 | Zénitale |
| PN | 322 | tiff | DVD 3 | 4.73 | 01/09/2015 | Sud-Ouest | Vue générale de la zone sud-ouest après nettoyage de surface | 226, 227 | Zénitale |
| PN | 323 | tiff | DVD 3 | 4.39 | 01/09/2015 | Sud-Ouest | Coupe minute 7 : détail | | Nord-est |
| PN | 324 | tiff | DVD 3 | 4.42 | 01/09/2015 | Sud-Ouest | Coupe minute 7 : détail | | Nord-est |
| PN | 325 | tiff | DVD 3 | 4.41 | 01/09/2015 | Sud-Ouest | Coupe minute 7 : détail | | Nord-est |
| PN | 326 | tiff | DVD 3 | 4.41 | 01/09/2015 | Sud-Ouest | Coupe minute 7 : détail | | Nord-est |
| PN | 327 | tiff | DVD 3 | 4.34 | 01/09/2015 | Sud-Ouest | Coupe minute 7 : détail | | Nord-est |
| PN | 328 | tiff | DVD 3 | 4.46 | 01/09/2015 | Sud-Ouest | Coupe minute 7 : détail | | Nord-est |
| PN | 329 | tiff | DVD 3 | 4.38 | 01/09/2015 | Sud-Ouest | Coupe minute 7 : détail | | Nord-est |
| PN | 330 | tiff | DVD 3 | 4.41 | 01/09/2015 | Sud-Ouest | Coupe minute 7 : détail | | Nord-est |
| PN | 331 | tiff | DVD 3 | 4.75 | 01/09/2015 | Est | Niveau d'incendie 207 | 207 | Zénitale |
| PN | 332 | tiff | DVD 3 | 4.95 | 01/09/2015 | Est | Niveau de travail 208 | 208 | Sud-est |
| PN | 333 | tiff | DVD 3 | 4.47 | 01/09/2015 | Est | Niveau de travail 208 | 208 | Sud-est |
| PN | 334 | tiff | DVD 3 | 4.91 | 01/09/2015 | Est | Niveau de travail 208 | 208 | Sud-est |
| PN | 335 | tiff | DVD 3 | 4.97 | 01/09/2015 | Est | Niveau de travail 208 | 208 | Sud-est |
| PN | 336 | tiff | DVD 3 | 4.93 | 01/09/2015 | Est | Niveau de travail 208 | 208 | Sud-est |
| PN | 337 | tiff | DVD 3 | 4.35 | 01/09/2015 | Est | Vue générale du niveau de travail 208 et du niveau d'incendie 207 | M 90, 208 | Sud-est |
| PN | 338 | tiff | DVD 3 | 4.90 | 01/09/2015 | Est | Vue générale du niveau de travail 208 et du niveau d'incendie 207 | M 90, 208 | Nord-ouest |
| PN | 339 | tiff | DVD 3 | 4.47 | 01/09/2015 | Est | Vue générale du niveau de travail 208, des niveaux d'incendie 206 et 207 | M 90, 206, 207, 208 | Nord-ouest |
| PN | 340 | tiff | DVD 3 | 4.48 | 01/09/2015 | Est | Vue générale du niveau de travail 208, des niveaux d'incendie 206 et 207 | M 90, 206, 207, 208 | Nord-ouest |
| PN | 341 | tiff | DVD 3 | 4.46 | 01/09/2015 | Est | Vue en coupe du terrazzo 201 | 201 | Nord-ouest |
| PN | 342 | tiff | DVD 3 | 4.34 | 01/09/2015 | Est | Vue en coupe du terrazzo 201 | 201 | Nord-ouest |
| PN | 343 | tiff | DVD 3 | 4.34 | 01/09/2015 | Est | Vue en coupe du terrazzo 201 | 201 | Nord-ouest |
| PN | 344 | tiff | DVD 3 | 4.72 | 02/09/2015 | Est | Vue générale de la mosaïque 106, des terrazzos 32 et 115, et des murs M 78 et M 124 | 32, M 78, 106, 115, M 124 | Ouest |
| PN | 345 | tiff | DVD 3 | 4.55 | 02/09/2015 | Est | Vue générale de la mosaïque 106 | 106 | Zénitale |
| PN | 346 | tiff | DVD 3 | 4.30 | 02/09/2015 | Est | Vue générale de la mosaïque 106 | 106 | Ouest |
| PN | 347 | tiff | DVD 3 | 4.63 | 02/09/2015 | Est | Vue générale de la mosaïque 106 | 106 | Zénitale |
| PN | 348 | tiff | DVD 3 | 4.54 | 02/09/2015 | Est | Vue générale de la mosaïque 106 | 106 | Zénitale |
| PN | 349 | tiff | DVD 3 | 4.53 | 02/09/2015 | Est | Vue générale de la mosaïque 106 | 106 | Zénitale |
| PN | 350 | tiff | DVD 3 | 4.65 | 02/09/2015 | Est | Vue générale de la mosaïque 106 | 106 | Zénitale |
| PN | 351 | tiff | DVD 3 | 4.64 | 02/09/2015 | Est | Vue générale de la mosaïque 106 | 106 | Zénitale |
| PN | 352 | tiff | DVD 3 | 4.56 | 02/09/2015 | Est | Vue générale de la moitié ouest de la zone est | M 90, 106, M 124, M 193 | Zénitale |
| PN | 353 | tiff | DVD 3 | 4.76 | 02/09/2015 | Est | Vue générale de la moitié ouest de la zone est | M 90, 106, M 124, M 193 | Zénitale |
| PN | 354 | tiff | DVD 3 | 4.59 | 02/09/2015 | Est | Vue générale de la moitié ouest de la zone est | M 90, 106, M 124, M 193 | Zénitale |

| 22, rue Jarente 69002 Lyon n° 69382 2211956 | | | | | | | Photographies numériques | | |
|---|---|---|---|---|---|---|---|---|---|
| PN | N°cat. | Format | Support | Taille (Mo) | Date | Secteur | Description | US / M | Point de vue |
| PN | 355 | tiff | DVD 3 | 4.70 | 02/09/2015 | Est | Vue générale de la moitié ouest de la zone est | M 90, 106, M 124, M 193 | Zénitale |
| PN | 356 | tiff | DVD 3 | 4.68 | 02/09/2015 | Est | Vue générale de la moitié ouest de la zone est | M 90, 106, M 124, M 193 | Zénitale |
| PN | 357 | tiff | DVD 3 | 4.59 | 02/09/2015 | Est | Vue générale du centre de la zone est | 32, M 78, M 90, 106, 115, M 124, M 144, 194 | Zénitale |
| PN | 358 | tiff | DVD 3 | 4.67 | 02/09/2015 | Est | Vue générale de la partie est de la zone est | 32, M 78, M 90, 106, 115, M 124, M 144, 194 | Zénitale |
| PN | 359 | tiff | DVD 3 | 4.63 | 02/09/2015 | Est | Vue générale de la partie est de la zone est | 32, M 78, M 90, 106, 115, M 124, M 144, 194 | Zénitale |
| PN | 360 | tiff | DVD 3 | 4.67 | 02/09/2015 | Est | Vue générale de la moitié ouest de la zone est | M 90, 106, M 124, M 193 | Zénitale |
| PN | 361 | tiff | DVD 3 | 4.62 | 02/09/2015 | Est | Vue générale de la moitié ouest de la zone est | M 90, 106, M 124, M 193 | Zénitale |
| PN | 362 | tiff | DVD 3 | 4.67 | 02/09/2015 | Est | Vue générale du centre de la zone est | 32, M 78, M 90, 106, 115, M 124, M 144, 194 | Zénitale |
| PN | 363 | tiff | DVD 3 | 4.64 | 03/09/2015 | Est | Niveau de sol 257 : mise en évidence des trous de poteaux 199 et 203 | 194, 199, 203, 257 | Nord-ouest |
| PN | 364 | tiff | DVD 3 | 4.44 | 03/09/2015 | Est | Remblai 133 situé entre les murs M 90 et M 193 | M 90, 133, M 193 | Zénitale |
| PN | 365 | tiff | DVD 3 | 4.51 | 03/09/2015 | Est | Remblai 133 situé entre les murs M 90 et M 193 | M 90, 133, M 193 | Zénitale |
| PN | 366 | tiff | DVD 3 | 4.51 | 03/09/2015 | Sud-Ouest | Vue générale de la zone sud-ouest : Mise en évidence des solins M 226 et M 227 | M 226, M 227 | Zénitale |
| PN | 367 | tiff | DVD 3 | 4.72 | 03/09/2015 | Sud-Ouest | Vue générale de la zone sud-ouest : Mise en évidence des solins M 226 et M 227 | M 226, M 227 | Zénitale |
| PN | 368 | tiff | DVD 3 | 4.47 | 03/09/2015 | Sud-Ouest | Vue générale de la zone sud-ouest : Mise en évidence des solins M 226 et M 227 | M 226, M 227 | Est |
| PN | 369 | tiff | DVD 3 | 4.46 | 03/09/2015 | Sud-Ouest | Vue générale de la zone sud-ouest : Mise en évidence des solins M 226 et M 227 | M 226, M 227 | Est |
| PN | 370 | tiff | DVD 3 | 3.67 | 04/09/2015 | Sud-Ouest | Creusement 258, après fouille partielle de M 226 | M 226, 258 | Zénitale |
| PN | 371 | tiff | DVD 3 | 4.59 | 04/09/2015 | Sud-Ouest | Creusement 258, après fouille partielle de M 226 | M 226, 258 | Est |
| PN | 372 | tiff | DVD 3 | 5.00 | 04/09/2015 | Sud-Ouest | Creusement 258, après fouille partielle de M 226 | M 226, 258 | Nord-ouest |
| PN | 373 | tiff | DVD 3 | 4.61 | 04/09/2015 | Sud-Ouest | Creusement 258, après fouille partielle de M 226 | M 226, 258 | Nord-ouest |
| PN | 374 | tiff | DVD 3 | 4.94 | 04/09/2015 | Est | Coupe minute 5 | | Nord-ouest |
| PN | 375 | tiff | DVD 3 | 4.90 | 04/09/2015 | Est | Négatif de sablière 267 sur le mur M 124 | M 124, 267 | Sud-est |
| PN | 376 | tiff | DVD 3 | 4.55 | 04/09/2015 | Est | Trou de poteau 265 | 265 | Sud-est |
| PN | 377 | tiff | DVD 3 | 5.02 | 07/09/2015 | Est | Vue en coupe du mur M 193 | M 193 | Nord-est |
| PN | 378 | tiff | DVD 3 | 4.98 | 07/09/2015 | Est | Vue en coupe du mur M 193 | M 193 | Nord-est |

| 22, rue Jarente 69002 Lyon n° 69382 2211956 | | | | | | | Photographies numériques | | |
|---|---|---|---|---|---|---|---|---|---|
| PN | N°cat. | Format | Support | Taille (Mo) | Date | Secteur | Description | US / M | Point de vue |
| PN | 379 | tiff | DVD 3 | 4.69 | 07/09/2015 | Est | Vue générale du niveau de sol 122 et des murs M 78, M 124 et M 167 | M 78, 122, M 124, M 167 | Zénitale |
| PN | 380 | tiff | DVD 3 | 4.69 | 07/09/2015 | Est | Vue générale du niveau de sol 122 et des murs M 78, M 124 et M 167 | M 78, 122, M 124, M 167 | Zénitale |
| PN | 381 | tiff | DVD 3 | 4.66 | 07/09/2015 | Est | Vue générale du niveau de sol 122 et des murs M 78, M 124 et M 167 | M 78, 122, M 124, M 167 | Zénitale |
| PN | 382 | tiff | DVD 3 | 4.74 | 07/09/2015 | Est | Vue générale du niveau de sol 122 et des murs M 78, M 124 et M 167 | M 78, 122, M 124, M 167 | Zénitale |
| PN | 383 | tiff | DVD 3 | 4.65 | 07/09/2015 | Est | Vue générale du niveau de sol 122 et des murs M 78, M 124 et M 167 | M 78, 122, M 124, M 167 | Zénitale |
| PN | 384 | tiff | DVD 3 | 4.63 | 07/09/2015 | Est | Vue générale du niveau de sol 122 et des murs M 78, M 124 et M 167 | M 78, 122, M 124, M 167 | Zénitale |
| PN | 385 | tiff | DVD 3 | 4.66 | 07/09/2015 | Est | Vue générale du niveau de sol 122 et des murs M 78, M 124 et M 167 | M 78, 122, M 124, M 167 | Zénitale |
| PN | 386 | tiff | DVD 3 | 4.67 | 07/09/2015 | Est | Vue générale du niveau de sol 122 et des murs M 78, M 124 et M 167 | M 78, 122, M 124, M 167 | Zénitale |
| PN | 387 | tiff | DVD 3 | 4.70 | 07/09/2015 | Est | Vue générale du niveau de sol 122 et des murs M 78, M 124 et M 167 | M 78, 122, M 124, M 167 | Zénitale |
| PN | 388 | tiff | DVD 3 | 4.53 | 07/09/2015 | Est | Vue générale du niveau de sol 122 et des murs M 78, M 124 et M 167 | M 78, 122, M 124, M 167 | Nord-ouest |
| PN | 389 | tiff | DVD 3 | 4.58 | 07/09/2015 | Est | Vue générale du niveau de sol 122 et des murs M 78, M 124 et M 167 | M 78, 122, M 124, M 167 | Nord-est |
| PN | 390 | tiff | DVD 3 | 4.04 | 07/09/2015 | Est | Vue générale du niveau de sol 122 et des murs M 78, M 124 et M 167 | M 78, 122, M 124, M 167 | Nord-est |
| PN | 391 | tiff | DVD 3 | 4.59 | 07/09/2015 | Est | Vue générale du niveau de sol 122 et des murs M 78, M 124 et M 167 | M 78, 122, M 124, M 167 | Nord-est |
| PN | 392 | tiff | DVD 3 | 4.20 | 07/09/2015 | Est | Vue générale du niveau de sol 122 et des murs M 78, M 124 et M 167 | M 78, 122, M 124, M 167 | Nord-est |
| PN | 393 | tiff | DVD 3 | 4.66 | 07/09/2015 | Est | Vue générale du niveau de sol 122 et des murs M 78, M 124 et M 167 | M 78, 122, M 124, M 167 | Nord-est |
| PN | 394 | tiff | DVD 3 | 4.63 | 07/09/2015 | Est | Vue générale du niveau de sol 122 et des murs M 78, M 124 et M 167 | M 78, 122, M 124, M 167 | Nord-est |
| PN | 395 | tiff | DVD 3 | 4.62 | 07/09/2015 | Est | Vue générale du niveau de sol 122 et des murs M 78, M 124 et M 167 | M 78, 122, M 124, M 167 | Nord-est |
| PN | 396 | tiff | DVD 3 | 4.64 | 07/09/2015 | Est | Vue générale de la couche 299 | M 167, 299 | Nord-est |
| PN | 397 | tiff | DVD 3 | 4.58 | 07/09/2015 | Est | Vue générale de la moitié sud de la zone est | M 78, 106, 122, M 124, M 167 | Nord-est |
| PN | 398 | tiff | DVD 3 | 4.49 | 07/09/2015 | Est | Vue générale du niveau de sol 122 et des murs M 78, M 124 et M 167 | M 78, 122, M 124, M 167, 299 | Nord-ouest |
| PN | 399 | tiff | DVD 3 | 4.75 | 07/09/2015 | Est | Vue générale du niveau de sol 122 et des murs M 78, M 124 et M 167 | M 78, 122, M 124, M 167, 299 | Nord-est |
| PN | 400 | tiff | DVD 3 | 4.78 | 07/09/2015 | Est | Vue générale du niveau de sol 122 et des murs M 78, M 124 et M 167 | M 78, 122, M 124, M 167, 299 | Nord-est |

| 22, rue Jarente 69002 Lyon n° 69382 2211956 | | | | | | | Photographies numériques | | |
|---|---|---|---|---|---|---|---|---|---|
| PN | N°cat. | Format | Support | Taille (Mo) | Date | Secteur | Description | US / M | Point de vue |
| PN | 401 | tiff | DVD 3 | 4.48 | 07/09/2015 | Est | Vue générale du niveau de sol 122 et des murs M 78, M 124 et M 167 | M 78, 122, M 124, M 167, 299 | Nord-est |
| PN | 402 | tiff | DVD 3 | 4.67 | 07/09/2015 | Est | Vue générale du niveau de sol 122 et des murs M 78, M 124 et M 167 | M 78, 122, M 124, M 167, 299 | Nord-est |
| PN | 403 | tiff | DVD 3 | 4.52 | 07/09/2015 | Est | Coupe minute 1 : détail | | Nord-ouest |
| PN | 404 | tiff | DVD 3 | 4.46 | 07/09/2015 | Est | Coupe minute 1 : détail | | Nord-ouest |
| PN | 405 | tiff | DVD 3 | 4.55 | 07/09/2015 | Est | Parement nord du mur M 78 | M 78 | Nord-est |
| PN | 406 | tiff | DVD 3 | 4.54 | 07/09/2015 | Est | Vue générale du niveau de sol 122 et des murs M 78, M 124 et M 167 | M 78, 122, M 124, M 167 | Sud-est |
| PN | 407 | tiff | DVD 3 | 4.51 | 07/09/2015 | Est | Vue générale du niveau de sol 122 et des murs M 78, M 124 et M 167 | M 78, 122, M 124, M 167 | Sud-est |
| PN | 408 | tiff | DVD 3 | 4.45 | 07/09/2015 | Est | Vue générale du niveau de sol 122 et des murs M 78, M 124 et M 167 | M 78, 122, M 124, M 167 | Sud |
| PN | 409 | tiff | DVD 3 | 4.52 | 07/09/2015 | Est | Vue générale du niveau de sol 122 et des murs M 78, M 124 et M 167 | M 78, 122, M 124, M 167 | Sud-est |
| PN | 410 | tiff | DVD 3 | 4.62 | 07/09/2015 | Est | Vue générale du niveau de sol 122 et des murs M 78, M 124 et M 167 | M 78, 122, M 124, M 167 | Sud-est |
| PN | 411 | tiff | DVD 3 | 4.54 | 07/09/2015 | Est | Vue générale du niveau de sol 122 et des murs M 78, M 124 et M 167 | M 78, 122, M 124, M 167 | Sud-est |
| PN | 412 | tiff | DVD 3 | 4.51 | 07/09/2015 | Est | Vue générale du niveau de sol 122 et des murs M 78, M 124 et M 167 | M 78, 122, M 124, M 167 | Sud-est |
| PN | 413 | tiff | DVD 3 | 4.54 | 07/09/2015 | Est | Vue générale de la mosaïque 106 et des murs M 78 et M 124 | M 78, 106, M 124 | Sud-est |
| PN | 414 | tiff | DVD 3 | 4.52 | 07/09/2015 | Est | Vue générale du niveau de sol 122, de la mosaïque 106 et des murs M 78, M 124 et M 167 | M 78, 106, 122, M 124, M 167 | Sud-est |
| PN | 415 | tiff | DVD 3 | 4.54 | 07/09/2015 | Est | Vue générale du niveau de sol 122, de la mosaïque 106 et des murs M 78, M 124 et M 167 | M 78, 106, 122, M 124, M 167 | Sud-est |
| PN | 416 | tiff | DVD 3 | 4.51 | 07/09/2015 | Est | Vue générale du niveau de sol 122, de la mosaïque 106 et des murs M 78, M 124 et M 167 | M 78, 106, 122, M 124, M 167 | Sud-est |
| PN | 417 | tiff | DVD 3 | 4.60 | 07/09/2015 | Est | Vue générale du niveau de sol 122 et des murs M 78, M 124 et M 167 | M 78, 122, M 124, M 167 | Sud |
| PN | 418 | tiff | DVD 3 | 4.67 | 07/09/2015 | Est | Vue générale du niveau de sol 122 et des murs M 78, M 124 et M 167 | M 78, 122, M 124, M 167 | Sud |
| PN | 419 | tiff | DVD 3 | 4.64 | 07/09/2015 | Est | Vue générale du niveau de sol 122 et des murs M 78, M 124 et M 167 | M 78, 122, M 124, M 167 | Sud |
| PN | 420 | tiff | DVD 3 | 4.49 | 07/09/2015 | Est | Vue générale du niveau de sol 122 et des murs M 78, M 124 et M 167 | M 78, 122, M 124, M 167 | Sud |
| PN | 421 | tiff | DVD 3 | 4.49 | 07/09/2015 | Est | Vue générale de la mosaïque 106 et des murs M 78 et M 124 | M 78, 106, 122, M 124 | Sud-est |
| PN | 422 | tiff | DVD 3 | 4.49 | 08/09/2015 | Est | Parement nord-est du mur M 78 | M 78 | Nord-est |
| PN | 423 | tiff | DVD 3 | 4.68 | 08/09/2015 | Est | Parement sud-ouest du mur M 78 | M 78 | Sud-ouest |
| PN | 424 | tiff | DVD 3 | 4.57 | 08/09/2015 | Est | Négatif de sablière 267 sur le mur M 124 | M 124, 267 | Zénitale |
| PN | 425 | tiff | DVD 3 | 4.64 | 08/09/2015 | Est | Vue générale de l'arase du mur M 167 | M 167 | Nord-est |
| PN | 426 | tiff | DVD 3 | 4.69 | 08/09/2015 | Est | Vue générale de l'arase du mur M 167 | M 167 | Nord-est |

| 22, rue Jarente 69002 Lyon nº 69382 2211956 | | | | | | | Photographies numériques | | |
|---|---|---|---|---|---|---|---|---|---|
| PN | N°cat. | Format | Support | Taille (Mo) | Date | Secteur | Description | US / M | Point de vue |
| PN | 427 | tiff | DVD 3 | 4.16 | 08/09/2015 | Est | Vue en coupe du mur M 167 | M 167 | Sud-est |
| PN | 428 | tiff | DVD 3 | 4.69 | 08/09/2015 | Est | Mur M 124 recouvert par le niveau de sol 122 | 106, 122, M 124 | Nord-est |
| PN | 429 | tiff | DVD 3 | 4.65 | 08/09/2015 | Est | Mur M 124 : détail | M 124 | Nord-est |
| PN | 430 | tiff | DVD 3 | 4.17 | 08/09/2015 | Est | Vue en coupe du mur M 78 qui est posé sur le niveau de sol 122 | M 78 | Sud-est |
| PN | 431 | tiff | DVD 3 | 4.49 | 08/09/2015 | Est | Parement sud-est du mur M 90 et sa fondation | M 90 | Sud-est |
| PN | 432 | tiff | DVD 3 | 4.51 | 08/09/2015 | Est | Parement sud-est du mur M 90 et sa fondation | M 90 | Sud-est |
| PN | 433 | tiff | DVD 3 | 4.54 | 08/09/2015 | Est | Parement nord-ouest du mur M 90 et sa fondation | M 90 | Nord-ouest |
| PN | 434 | tiff | DVD 3 | 4.46 | 08/09/2015 | Est | Parement sud-ouest du mur M 196 | M 196 | Sud-ouest |
| PN | 435 | tiff | DVD 3 | 4.49 | 08/09/2015 | Est | Parement nord-est du mur M 196 | M 196 | Nord-est |
| PN | 436 | tiff | DVD 3 | 4.99 | 08/09/2015 | Est | Vue en coupe du mur M 193 | M 193 | Nord-est |
| PN | 437 | tiff | DVD 3 | 4.63 | 08/09/2015 | Est | Parement sud-est du mur M 193 | M 193 | Sud-est |
| PN | 438 | tiff | DVD 3 | 4.62 | 08/09/2015 | Est | Niveau d'amphores et de TCA à plat 205 | 205 | Zénitale |
| PN | 439 | tiff | DVD 3 | 4.52 | 08/09/2015 | Est | Parement nord-est du mur M 60 | M 60 | Nord-est |
| PN | 440 | tiff | DVD 3 | 4.51 | 08/09/2015 | Est | Parement nord-est du mur M 60 | M 60 | Nord-est |
| PN | 441 | tiff | DVD 3 | 4.51 | 08/09/2015 | Est | Base de pilier 62 | M 60, 62 | Nord-est |
| PN | 442 | tiff | DVD 3 | 4.52 | 08/09/2015 | Est | Base de pilier 62 | M 60, 62 | Nord-est |
| PN | 443 | tiff | DVD 3 | 4.58 | 08/09/2015 | Est | Base de pilier 62 | M 60, 62 | Zénitale |
| PN | 444 | tiff | DVD 3 | 4.61 | 08/09/2015 | Est | Arase du mur M 60 : détail | M 60 | Zénitale |
| PN | 445 | tiff | DVD 3 | 4.52 | 08/09/2015 | Est | Arase du mur M 60 : détail | M 60 | Zénitale |
| PN | 446 | tiff | DVD 3 | 4.98 | 08/09/2015 | Est | Couche de remblai 149, niveau de circulation ? | M 95, 149 | Sud-est |
| PN | 447 | tiff | DVD 3 | 4.49 | 08/09/2015 | Est | Couche de remblai 149, niveau de circulation ? | M 95, 149 | Sud-est |
| PN | 448 | tiff | DVD 3 | 4.53 | 08/09/2015 | Est | Couche de remblai 149, niveau de circulation ? | 149 | Nord |
| PN | 449 | tiff | DVD 3 | 4.50 | 08/09/2015 | Est | Sol de travail 296 et mur M 193 | M 193, 296 | Nord-est |
| PN | 450 | tiff | DVD 3 | 4.46 | 09/09/2015 | Est | Vue générale de la couche 299 | M 167, 299 | Nord-est |
| PN | 451 | tiff | DVD 3 | 4.51 | 09/09/2015 | Est | Revers de la mosaïque 106 après prélèvement : détail | 106 | |
| PN | 452 | tiff | DVD 3 | 4.36 | 09/09/2015 | Est | Revers de la mosaïque 106 après prélèvement : détail | 106 | |
| PN | 453 | tiff | DVD 3 | 4.94 | 09/09/2015 | Est | Revers de la mosaïque 106 après prélèvement : détail | 106 | |
| PN | 454 | tiff | DVD 3 | 4.52 | 09/09/2015 | Est | Couche de remblai 175 | M 167, 175, 302 | Nord-est |
| PN | 455 | tiff | DVD 3 | 4.52 | 09/09/2015 | Est | Négatif d'aménagement 302 dans le niveau 175 ? | 175, 302 | Nord-est |
| PN | 456 | tiff | DVD 3 | 4.48 | 09/09/2015 | Est | Vue générale de la couche d'amphores 120 avant fouille | 120, M 124 | Sud-ouest |
| PN | 457 | tiff | DVD 3 | 4.42 | 09/09/2015 | Est | Vue générale de la couche d'amphores 120 avant fouille | 120, M 124 | Sud-ouest |
| PN | 458 | tiff | DVD 3 | 4.62 | 10/09/2015 | Sud-Ouest | Fosse 308 | 308 | Nord-est |
| PN | 459 | tiff | DVD 3 | 4.62 | 10/09/2015 | Sud-Ouest | Fosse 308 | 308 | Nord-est |
| PN | 460 | tiff | DVD 3 | 4.58 | 10/09/2015 | Sud-Ouest | Fosse 308 | 308 | Nord-est |
| PN | 461 | tiff | DVD 3 | 4.66 | 10/09/2015 | Sud-Ouest | Fosse 310 | 310 | Nord-est |
| PN | 462 | tiff | DVD 3 | 4.58 | 10/09/2015 | Sud-Ouest | Fosse 310 | 310 | Nord-est |
| PN | 463 | tiff | DVD 3 | 4.50 | 10/09/2015 | Sud-Ouest | Fosse 312 | 312 | Nord-est |

| 22, rue Jarente 69002 Lyon n° 69382 2211956 | | | | | | | Photographies numériques | | |
|---|---|---|---|---|---|---|---|---|---|
| PN | N°cat. | Format | Support | Taille (Mo) | Date | Secteur | Description | US / M | Point de vue |
| PN | 464 | tiff | DVD 3 | 4.49 | 10/09/2015 | Sud-Ouest | Fosse 312 | 312 | Nord-est |
| PN | 465 | tiff | DVD 3 | 4.52 | 10/09/2015 | Sud-Ouest | Fosse 314 | 314 | Nord-est |
| PN | 466 | tiff | DVD 3 | 4.61 | 10/09/2015 | Sud-Ouest | Fosse 314 | 314 | Nord-est |
| PN | 467 | tiff | DVD 3 | 4.55 | 10/09/2015 | Sud-Ouest | Fosse 316 | 316 | Nord-est |
| PN | 468 | tiff | DVD 3 | 4.51 | 10/09/2015 | Sud-Ouest | Fosse 316 | 316 | Nord-est |
| PN | 469 | tiff | DVD 3 | 4.67 | 10/09/2015 | Est | Vue générale de la couche d'amphores 120 après nettoyage | 120, M 124 | Sud-est |
| PN | 470 | tiff | DVD 3 | 4.49 | 10/09/2015 | Est | Vue générale de la couche d'amphores 120 après nettoyage | 120, M 124 | Sud-est |
| PN | 471 | tiff | DVD 3 | 4.62 | 10/09/2015 | Est | Vue générale de la couche d'amphores 120 après nettoyage | 120, M 124 | Sud-est |
| PN | 472 | tiff | DVD 3 | 4.40 | 10/09/2015 | Est | Détail de la couche d'amphores 120 après nettoyage | 120 | Sud-est |
| PN | 473 | tiff | DVD 3 | 4.47 | 10/09/2015 | Est | Vue générale de la couche d'amphores 120 après nettoyage | 120, M 124 | Sud-est |
| PN | 474 | tiff | DVD 3 | 4.34 | 11/09/2015 | Est | Vue générale de la couche d'amphores 120 après nettoyage | M 78, 120, M 124 | Zénitale |
| PN | 475 | tiff | DVD 3 | 4.48 | 11/09/2015 | Est | Vue générale de la couche d'amphores 120 après nettoyage | 120, M 124 | Sud-est |
| PN | 476 | tiff | DVD 3 | 4.23 | 11/09/2015 | Est | Vue générale de la couche d'amphores 120 après nettoyage | 120, M 124 | Sud-est |
| PN | 477 | tiff | DVD 3 | 4.47 | 11/09/2015 | Sud-Ouest | Vue générale de la zone sud-ouest : mise en évidence de l'épandage d'amphores et de TCA 321 | 321 | Zénitale |
| PN | 478 | tiff | DVD 3 | 4.36 | 11/09/2015 | Sud-Ouest | Vue générale de la zone sud-ouest : mise en évidence de l'épandage d'amphores et de TCA 321 | 321 | Zénitale |
| PN | 479 | tiff | DVD 3 | 4.67 | 11/09/2015 | Sud-Ouest | Fosse 318 | 318 | Nord-est |
| PN | 480 | tiff | DVD 3 | 4.63 | 11/09/2015 | Sud-Ouest | Fosse 318 | 318 | Nord-est |
| PN | 481 | tiff | DVD 3 | 4.44 | 11/09/2015 | Sud-Ouest | Vue générale de la zone sud-ouest : mise en évidence de l'épandage d'amphores et de TCA 321 | 321 | Nord-est |
| PN | 482 | tiff | DVD 3 | 4.64 | 11/09/2015 | Sud-Ouest | Vue générale de la zone sud-ouest : mise en évidence de l'épandage d'amphores et de TCA 321 | 321 | Nord-est |
| PN | 483 | tiff | DVD 3 | 4.76 | 11/09/2015 | Sud-Ouest | Epandage d'amphores et de TCA 321 : détail | 321 | Nord-est |
| PN | 484 | tiff | DVD 3 | 4.74 | 11/09/2015 | Sud-Ouest | Epandage d'amphores et de TCA 321 : détail | 321 | Nord-est |
| PN | 485 | tiff | DVD 3 | 4.01 | 11/09/2015 | Sud-Ouest | Epandage d'amphores et de TCA 321 : détail | 321 | Nord-est |
| PN | 486 | tiff | DVD 3 | 4.32 | 11/09/2015 | Sud-Ouest | Epandage d'amphores et de TCA 321 : détail | 321 | Nord-est |
| PN | 487 | tiff | DVD 3 | 3.94 | 11/09/2015 | Sud-Ouest | Epandage d'amphores et de TCA 321 : détail | 321 | Nord-est |
| PN | 488 | tiff | DVD 3 | 3.43 | 11/09/2015 | Sud-Ouest | Epandage d'amphores et de TCA 321 : détail | 321 | Nord-est |
| PN | 489 | tiff | DVD 3 | 3.92 | 11/09/2015 | Sud-Ouest | Epandage d'amphores et de TCA 321 : détail | 321 | Nord-est |
| PN | 490 | tiff | DVD 3 | 4.09 | 11/09/2015 | Sud-Ouest | Epandage d'amphores et de TCA 321 : détail | 321 | Nord-est |
| PN | 491 | tiff | DVD 3 | 4.06 | 11/09/2015 | Sud-Ouest | Epandage d'amphores et de TCA 321 : détail | 321 | Nord-est |
| PN | 492 | tiff | DVD 3 | 3.53 | 11/09/2015 | Sud-Ouest | Epandage d'amphores et de TCA 321 : détail | 321 | Nord-est |
| PN | 493 | tiff | DVD 3 | 4.76 | 11/09/2015 | Sud-Ouest | Vue générale de la zone sud-ouest : épandage et fosses | 321 | Nord-est |
| PN | 494 | tiff | DVD 3 | 4.59 | 11/09/2015 | Sud-Ouest | Vue générale de la zone sud-ouest : épandage et fosses | 321 | Nord-est |
| PN | 495 | tiff | DVD 3 | 4.65 | 11/09/2015 | Sud-Ouest | Vue générale de la zone sud-ouest : épandage et fosses | 321 | Nord |
| PN | 496 | tiff | DVD 3 | 4.79 | 11/09/2015 | Sud-Ouest | Vue générale de la zone sud-ouest : épandage et fosses | 321 | Nord |
| PN | 497 | tiff | DVD 3 | 4.74 | 11/09/2015 | Sud-Ouest | Vue générale de la zone sud-ouest : épandage et fosses | 321 | Nord |
| PN | 498 | tiff | DVD 3 | 4.61 | 11/09/2015 | Sud-Ouest | Vue générale de la zone sud-ouest : épandage et fosses | 321 | Nord |

| 22, rue Jarente 69002 Lyon nº 69382 2211956 | | | | | | | Photographies numériques | | |
|---|---|---|---|---|---|---|---|---|---|
| PN | N°cat. | Format | Support | Taille (Mo) | Date | Secteur | Description | US / M | Point de vue |
| PN | 499 | tiff | DVD 3 | 4.55 | 11/09/2015 | Sud-Ouest | Vue générale de la zone sud-ouest : épandage et fosses | 321 | Nord |
| PN | 500 | tiff | DVD 3 | 4.18 | 11/09/2015 | Sud-Ouest | Vue générale de la zone sud-ouest : épandage et fosses | 321 | Nord |
| PN | 501 | tiff | DVD 3 | 4.51 | 11/09/2015 | Sud-Ouest | Vue générale de la zone sud-ouest : épandage et fosses | 321 | Nord |
| PN | 502 | tiff | DVD 3 | 4.49 | 11/09/2015 | Est | Détail du prélèvement de la sablière brûlée 194 | | |
| PN | 503 | tiff | DVD 3 | 4.44 | 11/09/2015 | Est | Détail du prélèvement de la sablière brûlée 194 | | |
| PN | 504 | tiff | DVD 3 | 4.63 | 11/09/2015 | Est | Détail du prélèvement de la sablière brûlée 194 | | |
| PN | 505 | tiff | DVD 3 | 4.64 | 11/09/2015 | Est | Détail du prélèvement de la sablière brûlée 194 | | |
| PN | 506 | tiff | DVD 3 | 4.67 | 11/09/2015 | Est | Détail du prélèvement de la sablière brûlée 194 | | |
| PN | 507 | tiff | DVD 3 | 4.83 | 11/09/2015 | Est | Arrachement du mur M 144 | M 144 | Zénitale |
| PN | 508 | tiff | DVD 3 | 4.51 | 11/09/2015 | Est | Arrachement du mur M 144 | M 144 | Zénitale |
| PN | 509 | tiff | DVD 3 | 4.76 | 11/09/2015 | Est | Vue générale de la couche 160 : mise en évidence du niveau de chaux 521 | M 95, M 144, 160, 521 | Sud-est |
| PN | 510 | tiff | DVD 3 | 4.46 | 11/09/2015 | Est | Vue générale de la couche 160 : mise en évidence du niveau de chaux 521 | M 95, M 144, 160, 521 | Sud-est |
| PN | 511 | tiff | DVD 3 | 4.83 | 11/09/2015 | Est | Vue générale de la couche 160 : mise en évidence du niveau de chaux 521 | M 95, M 144, 160, 521 | Sud-est |
| PN | 512 | tiff | DVD 3 | 4.46 | 11/09/2015 | Est | Parement sud-est du mur M 95 et niveau de chaux 521 qui vient buter contre | M 95, 160, 521 | Sud-est |
| PN | 513 | tiff | DVD 3 | 4.63 | 11/09/2015 | Est | Parement sud-est du mur M 95 et niveau de chaux 521 qui vient buter contre | M 95, 160, 521 | Sud-est |
| PN | 514 | tiff | DVD 3 | 4.46 | 11/09/2015 | Est | Parement sud-est du mur M 95 et niveau de chaux 521 qui vient buter contre | M 95, 160, 521 | Sud-est |
| PN | 515 | tiff | DVD 3 | 4.47 | 11/09/2015 | Est | Parement sud-est du mur M 95 et niveau de chaux 521 qui vient buter contre | M 95, 160, 521 | Sud-est |
| PN | 516 | tiff | DVD 3 | 4.42 | 11/09/2015 | Est | Détail du parement supérieur du mur M 95 : mise en évidence des deux traitements différents | M 95 | Sud-est |
| PN | 517 | tiff | DVD 3 | 4.46 | 11/09/2015 | Sud-Ouest | Coupe minute 7 : vue générale | | Nord-est |
| PN | 518 | tiff | DVD 3 | 4.48 | 11/09/2015 | Sud-Ouest | Coupe minute 7 : vue générale | | Nord-est |
| PN | 519 | tiff | DVD 3 | 4.49 | 15/09/2015 | Nord-Ouest | Couche de démolition 324 des murs M 349 et M 350 : détail | 324 | Zénitale |
| PN | 520 | tiff | DVD 3 | 4.59 | 15/09/2015 | Nord-Ouest | Couche de démolition 324 des murs M 349 et M 350 : détail et pile M 327 | 324, M 327 | Zénitale |
| PN | 521 | tiff | DVD 3 | 4.95 | 15/09/2015 | Nord-Ouest | Couche de démolition 324 des murs M 349 et M 350 et pile M 327 | 324, M 327 | Zénitale |
| PN | 522 | tiff | DVD 3 | 4.62 | 15/09/2015 | Nord-Ouest | Couche de démolition 324 des murs M 349 et M 350 et pile M 327 | 324, M 327 | Zénitale |
| PN | 523 | tiff | DVD 3 | 4.87 | 15/09/2015 | Nord-Ouest | Vue générale de la zone nord-ouest | 324, M 327 | Zénitale |
| PN | 524 | tiff | DVD 3 | 3.97 | 15/09/2015 | Nord-Ouest | Vue générale de la zone nord-ouest | 324, M 327 | Zénitale |
| PN | 525 | tiff | DVD 3 | 4.22 | 15/09/2015 | Nord-Ouest | Vue générale de la zone nord-ouest | 324, M 327 | Zénitale |
| PN | 526 | tiff | DVD 3 | 4.48 | 15/09/2015 | Nord-Ouest | Trous de poteaux 346 et 348 | 346, 348 | Sud-est |
| PN | 527 | tiff | DVD 3 | 5.35 | 15/09/2015 | Nord-Ouest | Trous de poteaux 346 et 348 | 346, 348 | Sud-ouest |
| PN | 528 | tiff | DVD 3 | 4.52 | 15/09/2015 | Nord-Ouest | Détail amphores et mortier de la couche 344 | 344 | Sud-ouest |
| PN | 529 | tiff | DVD 3 | 4.42 | 15/09/2015 | Nord-Ouest | Vue générale des amphores et du mortier de la couche 344 | M 327, 344 | Sud-ouest |
| PN | 530 | tiff | DVD 3 | 4.52 | 15/09/2015 | Nord-Ouest | Vue générale des amphores et du mortier de la couche 344 | M 327, 344 | Zénitale |
| PN | 531 | tiff | DVD 3 | 4.44 | 15/09/2015 | Nord-Ouest | Détail amphores et mortier de la couche 344 | M 327, 344 | Sud |
| PN | 532 | tiff | DVD 3 | 4.48 | 15/09/2015 | Nord-Ouest | Vue générale des amphores et du mortier de la couche 344 | M 327, 344 | Sud |
| PN | 533 | tiff | DVD 3 | 4.47 | 15/09/2015 | Nord-Ouest | Vue générale des amphores et du mortier de la couche 344 | 344 | Ouest |

| 22, rue Jarente 69002 Lyon nº 69382 2211956 | | | | | | | Photographies numériques | | |
|---|---|---|---|---|---|---|---|---|---|
| PN | N°cat. | Format | Support | Taille (Mo) | Date | Secteur | Description | US / M | Point de vue |
| PN | 534 | tiff | DVD 3 | 4.47 | 15/09/2015 | Nord-Ouest | Vue générale des amphores et du mortier de la couche 344 | 344 | Nord-ouest |
| PN | 535 | tiff | DVD 3 | 4.45 | 15/09/2015 | Nord-Ouest | Vue générale des amphores et du mortier de la couche 344 | 344 | Sud |
| PN | 536 | tiff | DVD 3 | 4.52 | 15/09/2015 | Nord-Ouest | Vue générale de la zone nord-ouest : mise en évidence des amphores et du mortier de la couche 344 ; niveau de remblai post-incendie | M 327, 344 | Sud-ouest |
| PN | 537 | tiff | DVD 3 | 4.46 | 15/09/2015 | Nord-Ouest | Vue générale de la zone nord-ouest : mise en évidence des amphores et du mortier de la couche 344 ; niveau de remblai post-incendie | M 327, 344 | Sud |
| PN | 538 | tiff | DVD 3 | 4.51 | 15/09/2015 | Nord-Ouest | Vue générale de la zone nord-ouest : mise en évidence des amphores et du mortier de la couche 344 ; niveau de remblai post-incendie | M 327, 344 | Sud-ouest |
| PN | 539 | tiff | DVD 3 | 4.36 | 15/09/2015 | Nord-Ouest | Trou de poteau 346 | 346 | Sud-ouest |
| PN | 540 | tiff | DVD 3 | 4.38 | 15/09/2015 | Nord-Ouest | Trou de poteau 348 | 348 | Sud-ouest |
| PN | 541 | tiff | DVD 3 | 4.42 | 15/09/2015 | Nord-Ouest | Trou de poteau 348 | 348 | Sud-ouest |
| PN | 542 | tiff | DVD 3 | 4.48 | 15/09/2015 | Nord-Ouest | Trou de poteau 346 | 346 | Sud-ouest |
| PN | 543 | tiff | DVD 3 | 4.53 | 16/09/2015 | Nord-Ouest | Vue générale de la zone nord-ouest : mise en évidence du niveau de sol 332 | M 327, 332 | Zénitale |
| PN | 544 | tiff | DVD 3 | 4.38 | 16/09/2015 | Nord-Ouest | Vue générale de la zone nord-ouest : mise en évidence du niveau de sol 332 | M 327, 332 | Zénitale |
| PN | 545 | tiff | DVD 3 | 4.45 | 16/09/2015 | Nord-Ouest | Vue générale des amphores et du mortier de la couche 344 | 344 | Zénitale |
| PN | 546 | tiff | DVD 3 | 4.52 | 16/09/2015 | Nord-Ouest | Relation entre les murs M 349 et M 350 | M 349, M 350 | Zénitale |
| PN | 547 | tiff | DVD 3 | 4.45 | 16/09/2015 | Nord-Ouest | Relation entre les murs M 349 et M 350 | M 349, M 350 | Zénitale |
| PN | 548 | tiff | DVD 3 | 4.45 | 16/09/2015 | Nord-Ouest | Relation entre les murs M 349 et M 350 | M 349, M 350 | Nord-est |
| PN | 549 | tiff | DVD 3 | 4.54 | 16/09/2015 | Nord-Ouest | Vue générale du niveau de sol 332 | M 327, 332 | Nord-ouest |
| PN | 550 | tiff | DVD 3 | 4.93 | 16/09/2015 | Nord-Ouest | Vue générale du niveau de sol 332 | M 327, 332 | Nord-ouest |
| PN | 551 | tiff | DVD 3 | 4.44 | 16/09/2015 | Nord-Ouest | Vue générale du niveau de sol 332 | M 327, 332 | Nord-ouest |
| PN | 552 | tiff | DVD 3 | 4.53 | 16/09/2015 | Nord-Ouest | Arrachement du mur M 327 | M 327 | Zénitale |
| PN | 553 | tiff | DVD 3 | 4.62 | 16/09/2015 | Nord-Ouest | Arrachement du mur M 327 | M 327 | Zénitale |
| PN | 554 | tiff | DVD 3 | 4.34 | 16/09/2015 | Nord-Ouest | Parement sud-est de la pile M 327 | M 327 | Sud-est |
| PN | 555 | tiff | DVD 3 | 4.48 | 16/09/2015 | Nord-Ouest | Parement sud-ouest de la pile M 327 | M 327 | Sud-ouest |
| PN | 556 | tiff | DVD 3 | 4.44 | 16/09/2015 | Nord-Ouest | Parement nord-ouest de la pile M 327 | M 327 | Nord-ouest |
| PN | 557 | tiff | DVD 3 | 4.47 | 16/09/2015 | Nord-Ouest | Trou de poteau 351 | 351 | Zénitale |
| PN | 558 | tiff | DVD 3 | 4.46 | 17/09/2015 | Est | Parement sud-ouest du mur M 78 | M 78 | Sud-ouest |
| PN | 559 | tiff | DVD 3 | 4.94 | 17/09/2015 | Est | Fondation du mur M 90 | M 90 | Zénitale |
| PN | 560 | tiff | DVD 3 | 4.93 | 17/09/2015 | Est | Fondation du mur M 90 | M 90 | Zénitale |
| PN | 561 | tiff | DVD 3 | 4.43 | 18/09/2015 | Est | Parement nord-est du mur M 78 | M 78 | Nord-est |
| PN | 562 | tiff | DVD 3 | 4.34 | 18/09/2015 | Est | Parement nord-est du mur M 79 | M 78 | Nord-est |
| PN | 563 | tiff | DVD 3 | 4.44 | 18/09/2015 | Est | Parement sud-ouest du mur M 78 | M 78 | Sud-ouest |
| PN | 564 | tiff | DVD 3 | 4.50 | 18/09/2015 | Est | Ressaut de fondation de M 78 ? | M 78 | Sud-ouest |
| PN | 565 | tiff | DVD 3 | 4.36 | 18/09/2015 | Est | Ressaut de fondation de M 78 ? | M 78 | Sud-ouest |
| PN | 566 | tiff | DVD 3 | 4.44 | 18/09/2015 | Est | Ressaut de fondation de M 78 ? | M 78 | Zénitale |
| PN | 567 | tiff | DVD 3 | 4.43 | 18/09/2015 | Est | Ressaut de fondation de M 78 ? | M 78 | Zénitale |
| PN | 568 | tiff | DVD 3 | 4.44 | 18/09/2015 | Nord-Ouest | Niveau de sol 358 | 358 | Sud-ouest |
| PN | 569 | tiff | DVD 3 | 4.43 | 18/09/2015 | Nord-Ouest | Niveau de sol 358 | 358 | Sud-ouest |

| 22, rue Jarente 69002 Lyon nº 69382 2211956 | | | | | | | Photographies numériques | | |
|---|---|---|---|---|---|---|---|---|---|
| PN | N°cat. | Format | Support | Taille (Mo) | Date | Secteur | Description | US / M | Point de vue |
| PN | 570 | tiff | DVD 3 | 4.44 | 18/09/2015 | Nord-Ouest | Niveau de sol 358 | 358 | Sud-ouest |
| PN | 571 | tiff | DVD 3 | 4.43 | 18/09/2015 | Nord-Ouest | Niveau de sol 358 | 358 | Sud-ouest |
| PN | 572 | tiff | DVD 3 | 4.39 | 18/09/2015 | Nord-Ouest | Niveau de sol 358 | 358 | Sud-ouest |
| PN | 573 | tiff | DVD 3 | 5.21 | 18/09/2015 | Nord-Ouest | Amphores de la couche 360 | M 357, 360 | Sud-ouest |
| PN | 574 | tiff | DVD 3 | 4.38 | 18/09/2015 | Nord-Ouest | Amphores de la couche 360 | M 357, 360 | Sud-ouest |
| PN | 575 | tiff | DVD 3 | 4.47 | 18/09/2015 | Nord-Ouest | Amphores de la couche 360 | M 357, 360 | Zénitale |
| PN | 576 | tiff | DVD 3 | 4.42 | 18/09/2015 | Nord-Ouest | Amphores de la couche 360 | M 357, 360 | Zénitale |
| PN | 577 | tiff | DVD 3 | 4.98 | 18/09/2015 | Nord-Ouest | Amphores de la couche 360 | M 357, 360 | Zénitale |
| PN | 578 | tiff | DVD 3 | 4.44 | 18/09/2015 | Nord-Ouest | Amphores de la couche 360 | M 357, M 379, 360 | Nord-ouest |
| PN | 579 | tiff | DVD 3 | 4.48 | 18/09/2015 | Nord-Ouest | Amphores de la couche 360 | M 357, M 379, 360 | Nord-ouest |
| PN | 580 | tiff | DVD 3 | 4.53 | 18/09/2015 | Nord-Ouest | Amphores de la couche 360 | M 357, M 379, 360 | Nord |
| PN | 581 | tiff | DVD 3 | 4.69 | 18/09/2015 | Nord-Ouest | Coupe minute 9 : détail | | Sud-ouest |
| PN | 582 | tiff | DVD 3 | 4.64 | 18/09/2015 | Nord-Ouest | Coupe minute 9 : détail | | Sud-ouest |
| PN | 583 | tiff | DVD 3 | 4.48 | 18/09/2015 | Nord-Ouest | Coupe minute 9 : détail | | Sud-ouest |
| PN | 584 | tiff | DVD 3 | 4.65 | 18/09/2015 | Nord-Ouest | Coupe minute 9 : détail | | Sud-ouest |
| PN | 585 | tiff | DVD 3 | 4.66 | 18/09/2015 | Nord-Ouest | Coupe minute 9 : détail | | Sud-ouest |
| PN | 586 | tiff | DVD 3 | 4.58 | 18/09/2015 | Nord-Ouest | Coupe minute 9 : détail | | Sud-ouest |
| PN | 587 | tiff | DVD 3 | 4.68 | 21/09/2015 | Nord-Ouest | Amphores de la couche 360 | M 357, M 379, 360 | Nord |
| PN | 588 | tiff | DVD 3 | 4.58 | 21/09/2015 | Nord-Ouest | Amphores de la couche 360 | M 357, M 379, 360 | Nord-ouest |
| PN | 589 | tiff | DVD 3 | 4.66 | 21/09/2015 | Nord-Ouest | Amphores de la couche 360 | M 357, M 379, 360 | Nord-ouest |
| PN | 590 | tiff | DVD 3 | 4.77 | 21/09/2015 | Nord-Ouest | Amphores de la couche 360 | M 357, M 379, 360 | Nord |
| PN | 591 | tiff | DVD 3 | 4.65 | 21/09/2015 | Nord-Ouest | Amphores de la couche 360 | 360 | Sud |
| PN | 592 | tiff | DVD 3 | 4.55 | 21/09/2015 | Nord-Ouest | Amphores de la couche 360 | 360 | Sud-ouest |
| PN | 593 | tiff | DVD 3 | 4.61 | 21/09/2015 | Nord-Ouest | Amphores de la couche 360 | 360 | Sud |
| PN | 594 | tiff | DVD 3 | 4.23 | 21/09/2015 | Nord-Ouest | Amphores de la couche 360 | 360 | Sud |
| PN | 595 | tiff | DVD 3 | 4.72 | 21/09/2015 | Nord-Ouest | Amphores de la couche 360 | M 357, M 379, 360 | Zénitale |
| PN | 596 | tiff | DVD 3 | 4.34 | 21/09/2015 | Nord-Ouest | Amphores de la couche 360 | M 357, M 379, 360 | Nord-ouest |
| PN | 597 | tiff | DVD 3 | 4.22 | 21/09/2015 | Nord-Ouest | Amphores de la couche 360 | M 357, M 379, 360 | Nord-ouest |
| PN | 598 | tiff | DVD 3 | 4.53 | 21/09/2015 | Nord-Ouest | Coupe minute 9 : détail | | Sud-ouest |
| PN | 599 | tiff | DVD 3 | 4.55 | 21/09/2015 | Nord-Ouest | Coupe minute 9 : détail | | Sud-ouest |
| PN | 600 | tiff | DVD 3 | 4.61 | 21/09/2015 | Nord-Ouest | Coupe minute 9 : détail | | Sud-ouest |
| PN | 601 | tiff | DVD 3 | 4.65 | 21/09/2015 | Nord-Ouest | Coupe minute 9 : détail | | Sud-ouest |

| 22, rue Jarente 69002 Lyon nº 69382 2211956 | | | | | | | Photographies numériques | | |
|---|---|---|---|---|---|---|---|---|---|
| PN | N°cat. | Format | Support | Taille (Mo) | Date | Secteur | Description | US / M | Point de vue |
| PN | 602 | tiff | DVD 3 | 4.65 | 21/09/2015 | Nord-Ouest | Coupe minute 9 : vue générale | | Sud-ouest |
| PN | 603 | tiff | DVD 3 | 4.64 | 21/09/2015 | Nord-Ouest | Coupe minute 9 : vue générale | | Sud-ouest |
| PN | 604 | tiff | DVD 3 | 4.59 | 21/09/2015 | Nord-Ouest | Coupe minute 9 : vue générale | | Sud-ouest |
| PN | 605 | tiff | DVD 3 | 4.66 | 21/09/2015 | Nord-Ouest | Coupe minute 9 : vue générale | | Sud-ouest |
| PN | 606 | tiff | DVD 3 | 4.67 | 21/09/2015 | Nord-Ouest | Coupe minute 9 : vue générale | | Ouest |
| PN | 607 | tiff | DVD 3 | 4.53 | 21/09/2015 | Nord-Ouest | Coupe minute 9 : vue générale | | Ouest |
| PN | 608 | tiff | DVD 3 | 4.49 | 21/09/2015 | Nord-Ouest | Coupe minute 9 : détail | | Sud-ouest |
| PN | 609 | tiff | DVD 3 | 4.73 | 21/09/2015 | Nord-Ouest | Coupe minute 9 : détail | | Sud-ouest |
| PN | 610 | tiff | DVD 3 | 4.71 | 21/09/2015 | Nord-Ouest | Vue générale de la zone nord-ouest : mise en évidence des trous de poteaux creusés dans le niveau de sol 358 | M 327, M 357, 358 | Nord-ouest |
| PN | 611 | tiff | DVD 3 | 4.48 | 21/09/2015 | Nord-Ouest | Vue générale des trous de poteaux creusés dans le niveau de sol 358 | M 327, 358 | Nord-ouest |
| PN | 612 | tiff | DVD 3 | 4.54 | 21/09/2015 | Nord-Ouest | Vue générale de la zone nord-ouest : mise en évidence des trous de poteaux creusés dans le niveau de sol 358 | M 327, M 357, 358 | Ouest |
| PN | 613 | tiff | DVD 3 | 4.68 | 21/09/2015 | Nord-Ouest | Vue générale de la zone nord-ouest : mise en évidence des trous de poteaux creusés dans le niveau de sol 358 | M 327, M 357, 358 | Zénitale |
| PN | 614 | tiff | DVD 3 | 4.61 | 21/09/2015 | Nord-Ouest | Vue générale de la zone nord-ouest : mise en évidence des trous de poteaux creusés dans le niveau de sol 358 | M 327, M 357, 358 | Zénitale |
| PN | 615 | tiff | DVD 3 | 4.69 | 21/09/2015 | Nord-Ouest | Vue générale de la zone nord-ouest : mise en évidence des trous de poteaux creusés dans le niveau de sol 358 | M 327, M 357, 358 | Zénitale |
| PN | 616 | tiff | DVD 3 | 4.12 | 21/09/2015 | Nord-Ouest | Vue générale de la zone nord-ouest : mise en évidence des trous de poteaux creusés dans le niveau de sol 358 | M 327, M 357, 358 | Zénitale |
| PN | 617 | tiff | DVD 3 | 4.48 | 21/09/2015 | Nord-Ouest | Vue générale de la zone nord-ouest : mise en évidence des trous de poteaux creusés dans le niveau de sol 358 | M 327, M 357, 358 | Zénitale |
| PN | 618 | tiff | DVD 3 | 4.35 | 21/09/2015 | Nord-Ouest | Vue générale de la zone nord-ouest : mise en évidence des trous de poteaux creusés dans le niveau de sol 358 | M 327, M 357, 358 | Zénitale |
| PN | 619 | tiff | DVD 3 | 4.62 | 21/09/2015 | Nord-Ouest | Vue générale des murs M 95 et M 357 | M 95, M 357 | Zénitale |
| PN | 620 | tiff | DVD 3 | 4.68 | 21/09/2015 | Nord-Ouest | Vue générale des murs M 95 et M 357 | M 95, M 357 | Zénitale |
| PN | 621 | tiff | DVD 3 | 4.85 | 21/09/2015 | Nord-Ouest | Vue générale des murs M 95 et M 327 | M 95, M 327 | Nord-est |
| PN | 622 | tiff | DVD 3 | 4.78 | 21/09/2015 | Nord-Ouest | Vue générale des murs M 95 et M 327 | M 95, M 327 | Nord-est |
| PN | 623 | tiff | DVD 3 | 4.13 | 21/09/2015 | Nord-Ouest | Vue générale du mur M 327 | M 327 | Nord-est |
| PN | 624 | tiff | DVD 3 | 5.01 | 21/09/2015 | Nord-Ouest | Arase du mur M 357 : détail | M 357 | Zénitale |
| PN | 625 | tiff | DVD 3 | 4.87 | 21/09/2015 | Nord-Ouest | Arase du mur M 357 : détail | M 357 | Zénitale |
| PN | 626 | tiff | DVD 3 | 4.65 | 21/09/2015 | Nord-Ouest | Arase du mur M 357 : détail | M 357 | Zénitale |
| PN | 627 | tiff | DVD 3 | 5.05 | 21/09/2015 | Nord-Ouest | Arase du mur M 357 : détail | M 357 | Zénitale |
| PN | 628 | tiff | DVD 3 | 4.65 | 21/09/2015 | Nord-Ouest | Arase du mur M 357 : détail | M 357 | Zénitale |
| PN | 629 | tiff | DVD 3 | 4.83 | 21/09/2015 | Nord-Ouest | Arase du mur M 357 : détail | M 357 | Zénitale |
| PN | 630 | tiff | DVD 3 | 4.83 | 21/09/2015 | Nord-Ouest | Arase du mur M 357 : détail | M 357 | Zénitale |
| PN | 631 | tiff | DVD 3 | 4.73 | 21/09/2015 | Nord-Ouest | Arase du mur M 357 : détail | M 357 | Zénitale |
| PN | 632 | tiff | DVD 3 | 4.82 | 21/09/2015 | Nord-Ouest | Arase du mur M 357 : détail | M 357 | Zénitale |
| PN | 633 | tiff | DVD 3 | 4.33 | 21/09/2015 | Nord-Ouest | Arase du mur M 357 : détail | M 357 | Zénitale |
| PN | 634 | tiff | DVD 3 | 5.16 | 21/09/2015 | Nord-Ouest | Arase du mur M 357 : détail | M 357 | Zénitale |

| 22, rue Jarente 69002 Lyon nº 69382 2211956 | | | | | | | Photographies numériques | | |
|---|---|---|---|---|---|---|---|---|---|
| PN | N°cat. | Format | Support | Taille (Mo) | Date | Secteur | Description | US / M | Point de vue |
| PN | 635 | tiff | DVD 3 | 4.94 | 21/09/2015 | Nord-Ouest | Vue générale du mur M 327 | M 327 | Nord-est |
| PN | 636 | tiff | DVD 3 | 4.43 | 21/09/2015 | Nord-Ouest | Vue générale du mur M 327 | M 327 | Nord-est |
| PN | 637 | tiff | DVD 3 | 4.52 | 21/09/2015 | Nord-Ouest | Vue générale du mur M 327 | M 327 | Nord-est |
| PN | 638 | tiff | DVD 3 | 4.50 | 21/09/2015 | Nord-Ouest | Fondation du mur M 327 : détail | M 327 | Nord-ouest |
| PN | 639 | tiff | DVD 3 | 4.49 | 21/09/2015 | Nord-Ouest | Fondation du mur M 327 : détail | M 327 | Nord-ouest |
| PN | 640 | tiff | DVD 3 | 4.48 | 21/09/2015 | Nord-Ouest | Fondation du mur M 327 : détail | M 327 | Nord-ouest |
| PN | 641 | tiff | DVD 3 | 4.64 | 21/09/2015 | Nord-Ouest | Fondation du mur M 327 : détail | M 327 | Nord-ouest |
| PN | 642 | tiff | DVD 3 | 4.65 | 21/09/2015 | Nord-Ouest | Fondation du mur M 327 : détail | M 327 | Nord-ouest |
| PN | 643 | tiff | DVD 3 | 4.58 | 21/09/2015 | Nord-Ouest | Fondation du mur M 327 : détail | M 327 | Nord-ouest |
| PN | 644 | tiff | DVD 3 | 4.37 | 21/09/2015 | Nord-Ouest | Fondation du mur M 327 : détail | M 327 | Ouest |
| PN | 645 | tiff | DVD 3 | 4.41 | 21/09/2015 | Nord-Ouest | Fondation du mur M 327 : détail | M 327 | Ouest |
| PN | 646 | tiff | DVD 3 | 4.60 | 21/09/2015 | Nord-Ouest | Coupe minute 10 : détail | | Sud-est |
| PN | 647 | tiff | DVD 3 | 4.60 | 21/09/2015 | Nord-Ouest | Coupe minute 10 : détail | | Sud-est |
| PN | 648 | tiff | DVD 3 | 4.57 | 21/09/2015 | Nord-Ouest | Coupe minute 10 : vue générale | | Sud-est |
| PN | 649 | tiff | DVD 3 | 4.52 | 21/09/2015 | Nord-Ouest | Coupe minute 10 : vue générale | | Sud |
| PN | 650 | tiff | DVD 3 | 4.50 | 21/09/2015 | Nord-Ouest | Coupe minute 10 : détail | | Sud-est |
| PN | 651 | tiff | DVD 3 | 4.60 | 21/09/2015 | Nord-Ouest | Coupe minute 10 : détail | | Sud-est |
| PN | 652 | tiff | DVD 3 | 4.76 | 21/09/2015 | Nord-Ouest | Coupe minute 10 : détail | | Sud-est |
| PN | 653 | tiff | DVD 3 | 4.75 | 21/09/2015 | Nord-Ouest | Coupe minute 10 : détail | | Sud-est |
| PN | 654 | tiff | DVD 3 | 4.65 | 21/09/2015 | Nord-Ouest | Chaînage des murs M 95 et M 379 | M 95, M 357, M 379 | Nord-ouest |
| PN | 655 | tiff | DVD 3 | 4.57 | 21/09/2015 | Nord-Ouest | Chaînage des murs M 95 et M 379 | M 95, M 357, M 379 | Nord-ouest |
| PN | 656 | tiff | DVD 3 | 4.59 | 21/09/2015 | Nord-Ouest | Chaînage des murs M 95 et M 379 | M 95, M 357, M 379 | Nord-ouest |
| PN | 657 | tiff | DVD 3 | 4.67 | 21/09/2015 | Nord-Ouest | Chaînage des murs M 95 et M 379 | M 95, M 357, M 379 | Nord-ouest |
| PN | 658 | tiff | DVD 3 | 4.80 | 21/09/2015 | Nord-Ouest | Chaînage des murs M 95 et M 379 et relation entre les murs M 95 et M 380 | M 95, M 357, M 379 | Nord |
| PN | 659 | tiff | DVD 3 | 4.78 | 21/09/2015 | Nord-Ouest | Chaînage des murs M 95 et M 379 et relation entre les murs M 95 et M 380 | M 95, M 357, M 379 | Nord |
| PN | 660 | tiff | DVD 3 | 4.76 | 21/09/2015 | Nord-Ouest | Relation entre les murs M 95 et M 380 et chaînage des murs M 357 et M 380 | M 95, M 357, M 379 | Nord |
| PN | 661 | tiff | DVD 3 | 4.57 | 22/09/2015 | Nord-Ouest | Amphore située entre les murs M 95 et M 379 | M 95, M 379 | Nord-ouest |
| PN | 662 | tiff | DVD 3 | 4.30 | 22/09/2015 | Nord-Ouest | Amphore située entre les murs M 95 et M 379 | M 95, M 379 | Nord-ouest |
| PN | 663 | tiff | DVD 3 | 4.66 | 22/09/2015 | Nord-Ouest | Amphore située entre les murs M 95 et M 379 | M 95, M 379 | Nord-ouest |
| PN | 664 | tiff | DVD 3 | 4.42 | 22/09/2015 | Nord-Ouest | Relation entre les murs M 379 et M 357 | M 357, M 379 | Zénitale |
| PN | 665 | tiff | DVD 3 | 4.52 | 22/09/2015 | Nord-Ouest | Relation entre les murs M 379 et M 357 | M 95, M 357, M 379 | Nord-ouest |
| PN | 666 | tiff | DVD 3 | 4.50 | 22/09/2015 | Nord-Ouest | Relation entre les murs M 379 et M 357 | M 95, M 357, M 379 | Nord-ouest |

| 22, rue Jarente 69002 Lyon nº 69382 2211956 | | | | | | | Photographies numériques | | |
|---|---|---|---|---|---|---|---|---|---|
| PN | N°cat. | Format | Support | Taille (Mo) | Date | Secteur | Description | US / M | Point de vue |
| PN | 667 | tiff | DVD 3 | 4.73 | 22/09/2015 | Nord-Ouest | Relation entre les murs M 379 et M 357 | M 95, M 357, M 379 | Nord-ouest |
| PN | 668 | tiff | DVD 3 | 4.49 | 22/09/2015 | Nord-Ouest | Relation entre les murs M 379 et M 357 | M 95, M 357, M 379 | Nord-ouest |
| PN | 669 | tiff | DVD 3 | 4.74 | 22/09/2015 | Nord-Ouest | Relation entre les murs M 379 et M 357 | M 95, M 357, M 379 | Nord-ouest |
| PN | 670 | tiff | DVD 3 | 4.53 | 22/09/2015 | Nord-Ouest | Relation entre les murs M 379 et M 357 | M 95, M 357, M 379 | Nord-ouest |
| PN | 671 | tiff | DVD 3 | 4.41 | 22/09/2015 | Nord-Ouest | Relation entre les murs M 95 et M 379 | M 95, M 379 | Nord |
| PN | 672 | tiff | DVD 3 | 4.79 | 22/09/2015 | Nord-Ouest | Relation entre les murs M 95 et M 379 | M 95, M 379 | Nord |
| PN | 673 | tiff | DVD 3 | 4.48 | 22/09/2015 | Nord-Ouest | Relation entre les murs M 95 et M 379 | M 95, M 379 | Nord |
| PN | 674 | tiff | DVD 3 | 4.46 | 22/09/2015 | Nord-Ouest | Relation entre les murs M 379 et M 357 | M 357, M 379 | Zénitale |
| PN | 675 | tiff | DVD 3 | 5.30 | 22/09/2015 | Nord-Ouest | Coupe minute 9 : détail | | Sud-ouest |
| PN | 676 | tiff | DVD 3 | 4.31 | 22/09/2015 | Nord-Ouest | Coupe minute 9 : détail | | Sud-ouest |
| PN | 677 | tiff | DVD 3 | 4.84 | 22/09/2015 | Nord-Ouest | Coupe minute 9 : détail | | Sud-ouest |
| PN | 678 | tiff | DVD 3 | 5.18 | 22/09/2015 | Nord-Ouest | Coupe minute 9 : détail | | Sud-ouest |
| PN | 679 | tiff | DVD 3 | 5.38 | 22/09/2015 | Nord-Ouest | Coupe minute 9 : détail | | Sud-ouest |
| PN | 680 | tiff | DVD 3 | 4.88 | 22/09/2015 | Nord-Ouest | Coupe minute 9 : détail | | Sud-ouest |
| PN | 681 | tiff | DVD 3 | 4.60 | 22/09/2015 | Nord-Ouest | Coupe minute 9 : détail | | Sud-ouest |
| PN | 682 | tiff | DVD 3 | 4.31 | 23/09/2015 | Est | Parement du mur M 60 : vue générale | M 60 | Nord-est |
| PN | 683 | tiff | DVD 3 | 4.34 | 23/09/2015 | Est | Parement du mur M 60 : vue générale | M 60 | Nord-est |
| PN | 684 | tiff | DVD 3 | 4.30 | 23/09/2015 | Est | Parement du mur M 60 : détail | M 60 | Nord-est |
| PN | 685 | tiff | DVD 3 | 4.29 | 23/09/2015 | Est | Parement du mur M 60 : détail | M 60 | Nord-est |
| PN | 686 | tiff | DVD 3 | 5.22 | 23/09/2015 | Est | Parement du mur M 60 : détail | M 60 | Nord-est |
| PN | 687 | tiff | DVD 3 | 4.41 | 23/09/2015 | Nord-Ouest | Relation entre les murs M 357 et M 379 | M 95, M 357, M 379 | Nord |
| PN | 688 | tiff | DVD 3 | 4.42 | 23/09/2015 | Nord-Ouest | Relation entre les murs M 357 et M 379 | M 95, M 357, M 379 | Nord |
| PN | 689 | tiff | DVD 3 | 4.50 | 23/09/2015 | Nord-Ouest | Relation entre les murs M 357 et M 379 | M 95, M 357, M 379 | Nord |
| PN | 690 | tiff | DVD 3 | 4.43 | 23/09/2015 | Nord-Ouest | Relation entre les murs M 357 et M 379 | M 95, M 357, M 379 | Nord |
| PN | 691 | tiff | DVD 3 | 4.47 | 23/09/2015 | Nord-Ouest | Relation entre les murs M 357 et M 379 | M 95, M 357, M 379 | Nord |
| PN | 692 | tiff | DVD 3 | 4.58 | 23/09/2015 | Nord-Ouest | Relation entre les murs M 357 et M 379 | M 95, M 357, M 379 | Nord-ouest |
| PN | 693 | tiff | DVD 3 | 4.31 | 23/09/2015 | Nord-Ouest | Coupe minute 12 | | Nord-ouest |
| PN | 694 | tiff | DVD 3 | 4.33 | 23/09/2015 | Nord-Ouest | Coupe minute 12 | | Nord-ouest |
| PN | 695 | tiff | DVD 3 | 4.33 | 23/09/2015 | Nord-Ouest | Coupe minute 12 | | Nord-ouest |
| PN | 696 | tiff | DVD 3 | 4.60 | 24/09/2015 | Est | Trous de poteaux sous M 144 | | Zénitale |
| PN | 697 | tiff | DVD 3 | 4.68 | 24/09/2015 | Est | Trous de poteaux creusés dans la couche 419 | 419 | Zénitale |
| PN | 698 | tiff | DVD 3 | 4.63 | 24/09/2015 | Est | Trou de poteau 429 | 429 | Zénitale |

| 22, rue Jarente 69002 Lyon nº 69382 2211956 | | | | | | | Photographies numériques | | |
|---|---|---|---|---|---|---|---|---|---|
| PN | N°cat. | Format | Support | Taille (Mo) | Date | Secteur | Description | US / M | Point de vue |
| PN | 699 | tiff | DVD 3 | 4.41 | 24/09/2015 | Est | Coupe minute 11 : détail | | Nord-ouest |
| PN | 700 | tiff | DVD 3 | 4.39 | 24/09/2015 | Est | Coupe minute 11 : détail | | Nord-ouest |
| PN | 701 | tiff | DVD 3 | 4.40 | 24/09/2015 | Est | Coupe minute 11 : détail | | Nord-ouest |
| PN | 702 | tiff | DVD 3 | 4.36 | 24/09/2015 | Est | Trous de poteaux creusés dans la couche 448 | 448 | Zénitale |
| PN | 703 | tiff | DVD 3 | 4.38 | 24/09/2015 | Est | Trous de poteaux creusés dans la couche 448 | 448 | Zénitale |
| PN | 704 | tiff | DVD 3 | 4.44 | 24/09/2015 | Est | Trous de poteaux creusés dans la couche 448 | 448 | Zénitale |
| PN | 705 | tiff | DVD 3 | 4.47 | 24/09/2015 | Est | Coupe minute 11 : détail | | Nord-ouest |
| PN | 706 | tiff | DVD 3 | 4.50 | 24/09/2015 | Est | Coupe minute 11 : détail | | Nord-ouest |
| PN | 707 | tiff | DVD 3 | 4.39 | 24/09/2015 | Est | Coupe minute 11 : détail | | Nord-ouest |
| PN | 708 | tiff | DVD 3 | 5.07 | 24/09/2015 | Est | Coupe minute 11 : détail | | Nord-ouest |
| PN | 709 | tiff | DVD 3 | 4.41 | 24/09/2015 | Est | Coupe minute 11 : détail | | Nord-ouest |
| PN | 710 | tiff | DVD 3 | 4.40 | 24/09/2015 | Est | Coupe minute 11 : détail | | Nord-ouest |
| PN | 711 | tiff | DVD 3 | 4.42 | 24/09/2015 | Est | Coupe minute 11 : détail | | Nord-ouest |
| PN | 712 | tiff | DVD 3 | 4.37 | 24/09/2015 | Est | Coupe minute 11 : détail | | Nord-ouest |
| PN | 713 | tiff | DVD 3 | 4.42 | 24/09/2015 | Est | Coupe minute 11 : détail | | Nord-ouest |
| PN | 714 | tiff | DVD 3 | 4.50 | 24/09/2015 | Est | Coupe minute 11 : détail | | Nord-ouest |
| PN | 715 | tiff | DVD 3 | 4.44 | 24/09/2015 | Est | Coupe minute 11 : détail | | Nord-ouest |
| PN | 716 | tiff | DVD 3 | 4.41 | 24/09/2015 | Est | Coupe minute 11 : détail | | Nord-ouest |
| PN | 717 | tiff | DVD 3 | 4.40 | 24/09/2015 | Est | Coupe minute 11 : détail | | Ouest |
| PN | 718 | tiff | DVD 3 | 4.33 | 24/09/2015 | Est | Coupe minute 11 : détail | | Ouest |
| PN | 719 | tiff | DVD 3 | 4.46 | 24/09/2015 | Est | Coupe minute 11 : détail | | Nord-ouest |
| PN | 720 | tiff | DVD 3 | 4.35 | 24/09/2015 | Est | Coupe minute 11 : détail | | Ouest |
| PN | 721 | tiff | DVD 3 | 5.09 | 24/09/2015 | Est | Coupe minute 11 : détail | | Ouest |
| PN | 722 | tiff | DVD 3 | 5.08 | 24/09/2015 | Est | Coupe minute 11 : détail | | Nord-est |
| PN | 723 | tiff | DVD 3 | 4.40 | 24/09/2015 | Est | Coupe minute 11 : détail | | Nord-est |
| PN | 724 | tiff | DVD 3 | 4.42 | 24/09/2015 | Est | Coupe minute 11 : détail | | Nord-ouest |
| PN | 725 | tiff | DVD 3 | 4.93 | 24/09/2015 | Est | Coupe minute 11 : détail | | Nord-ouest |
| PN | 726 | tiff | DVD 3 | 4.36 | 24/09/2015 | Est | Coupe minute 11 : détail | | Nord-ouest |
| PN | 727 | tiff | DVD 3 | 4.44 | 24/09/2015 | Est | Coupe minute 11 : détail | | Ouest |
| PN | 728 | tiff | DVD 3 | 5.00 | 24/09/2015 | Est | Trous de poteaux creusés dans la couche 448 | 448 | Zénitale |
| PN | 729 | tiff | DVD 3 | 4.86 | 24/09/2015 | Est | Trous de poteaux creusés dans la couche 448 | 448 | Zénitale |
| PN | 730 | tiff | DVD 3 | 4.80 | 24/09/2015 | Est | Trous de poteaux creusés dans la couche 448 | 448 | Zénitale |
| PN | 731 | tiff | DVD 3 | 5.07 | 24/09/2015 | Est | Trous de poteaux creusés dans la couche 448 | 448 | Zénitale |
| PN | 732 | tiff | DVD 3 | 3.69 | 24/09/2015 | Nord-Ouest | Tranchée 359 avec amphore | 359, M 327 | Ouest |
| PN | 733 | tiff | DVD 3 | 4.64 | 24/09/2015 | Nord-Ouest | Tranchée 359 avec amphore : détail | 359, M 327 | Zénitale |
| PN | 734 | tiff | DVD 3 | 4.69 | 24/09/2015 | Nord-Ouest | Tranchée 359 avec amphore : détail | 359, M 327 | Zénitale |
| PN | 735 | tiff | DVD 3 | 4.44 | 24/09/2015 | Nord-Ouest | Tranchée 359 avec amphore : détail | 359, M 327 | Zénitale |
| PN | 736 | tiff | DVD 3 | 4.60 | 24/09/2015 | Nord-Ouest | Tranchée 359 avec amphore : détail | 359, M 327 | Zénitale |

| 22, rue Jarente 69002 Lyon n° 69382 2211956 | | | | | | | Photographies numériques | | |
|---|---|---|---|---|---|---|---|---|---|
| PN | N°cat. | Format | Support | Taille (Mo) | Date | Secteur | Description | US / M | Point de vue |
| PN | 737 | tiff | DVD 3 | 4.63 | 25/09/2015 | Nord-Ouest | Tranchée 359 avec amphore : vue générale | 359, M 327 | Zénitale |
| PN | 738 | tiff | DVD 3 | 4.60 | 25/09/2015 | Nord-Ouest | Tranchée 359 avec amphore : vue générale | 359, M 327 | Zénitale |
| PN | 739 | tiff | DVD 3 | 4.58 | 25/09/2015 | Nord-Ouest | Tranchée 359 avec amphore : vue générale | 359, M 327 | Zénitale |
| PN | 740 | tiff | DVD 3 | 4.73 | 25/09/2015 | Nord-Ouest | Tranchée 359 avec amphore : vue générale | 359, M 327 | Zénitale |
| PN | 741 | tiff | DVD 3 | 4.44 | 25/09/2015 | Nord-Ouest | Tranchée 359 avec amphore : vue générale | 359, M 327 | Zénitale |
| PN | 742 | tiff | DVD 3 | 4.75 | 25/09/2015 | Nord-Ouest | Tranchée 359 avec amphore : détail | 359, M 327 | Zénitale |
| PN | 743 | tiff | DVD 3 | 4.43 | 25/09/2015 | Nord-Ouest | Coupe minute 13 : vue générale | | Sud-est |
| PN | 744 | tiff | DVD 3 | 4.49 | 25/09/2015 | Nord-Ouest | Coupe minute 15 : vue générale | | Sud-ouest |
| PN | 745 | tiff | DVD 3 | 4.46 | 25/09/2015 | Nord-Ouest | Coupe minute 15 : vue générale | | Sud-ouest |
| PN | 746 | tiff | DVD 3 | 4.47 | 25/09/2015 | Nord-Ouest | Vue en coupe de M 379 | M 95, M 357, M 379 | Nord-ouest |
| PN | 747 | tiff | DVD 3 | 4.56 | 25/09/2015 | Nord-Ouest | Vue en coupe de M 379 | M 95, M 357, M 379 | Nord-ouest |
| PN | 748 | tiff | DVD 3 | 4.66 | 25/09/2015 | Nord-Ouest | Mur M 379 | M 95, M 357, M 379 | Ouest |
| PN | 749 | tiff | DVD 3 | 4.67 | 25/09/2015 | Nord-Ouest | Mur M 379 | M 95, M 357, M 379 | Ouest |
| PN | 750 | tiff | DVD 3 | 4.44 | 25/09/2015 | Nord-Ouest | Trous de poteaux 449 et 451 | 449, 451 | Zénitale |
| PN | 751 | tiff | DVD 3 | 4.50 | 25/09/2015 | Nord-Ouest | Tranchée 359 | 359, M 379 | Zénitale |
| PN | 752 | tiff | DVD 3 | 4.56 | 25/09/2015 | Nord-Ouest | Vue en coupe de M 379 | M 95, M 357, M 379 | Nord-ouest |
| PN | 753 | tiff | DVD 3 | 4.42 | 25/09/2015 | Est | Coupe minute 14 : vue générale | | Nord-est |
| PN | 754 | tiff | DVD 3 | 4.60 | 25/09/2015 | Nord-Ouest | Coupe minute 14 : vue générale | | Nord-est |
| PN | 755 | tiff | DVD 3 | 4.67 | 25/09/2015 | Nord-Ouest | Coupe minute 14 : détail | | Nord-est |
| PN | 756 | tiff | DVD 3 | 4.47 | 25/09/2015 | Nord-Ouest | Coupe minute 15 : vue générale | | Sud-ouest |
| PN | 757 | tiff | DVD 3 | 4.52 | 25/09/2015 | Nord-Ouest | Tranchée 359 : détail | 359 | Zénitale |
| PN | 758 | tiff | DVD 3 | 4.48 | 25/09/2015 | Est | Extrémité du mur M 525 | M 525 | Sud |
| PN | 759 | tiff | DVD 3 | 4.66 | 25/09/2015 | Est | Extrémité du mur M 525 | M 525 | Sud-ouest |
| PN | 760 | tiff | DVD 3 | 4.62 | 25/09/2015 | Est | Extrémité du mur M 525 | M 525 | Sud |
| PN | 761 | tiff | DVD 3 | 4.45 | 25/09/2015 | Est | Extrémité du mur M 525 | M 525 | Sud |
| PN | 762 | tiff | DVD 3 | 4.47 | 25/09/2015 | Est | Extrémité du mur M 525 dans la continuité du mur M 95 | M 95, M 525 | Sud |
| PN | 763 | tiff | DVD 3 | 4.67 | 25/09/2015 | Est | Extrémité du mur M 525 | M 525 | Sud-ouest |
| PN | 764 | tiff | DVD 3 | 4.41 | 25/09/2015 | Est | Extrémité du mur M 525 | M 525 | Ouest |
| PN | 765 | tiff | DVD 3 | 4.50 | 25/09/2015 | Est | Extrémité du mur M 525 | M 357, M 379, M 525 | Ouest |
| PN | 766 | tiff | DVD 3 | 4.69 | 25/09/2015 | Est | Extrémité du mur M 525 | M 357, M 379, M 525 | Ouest |
| PN | 767 | tiff | DVD 3 | 4.40 | 25/09/2015 | Est | Trous de poteaux 528 | 528 | Zénitale |
| PN | 768 | tiff | DVD 3 | 4.40 | 25/09/2015 | Est | Trous de poteaux 528 | 528 | Zénitale |
| PN | 769 | tiff | DVD 3 | 4.30 | 25/09/2015 | Est | Trou de poteau 526 | 526 | Nord-est |
| PN | 770 | tiff | DVD 3 | 4.30 | 25/09/2015 | Est | Trou de poteau 526 | 526 | Nord-est |

| 22, rue Jarente 69002 Lyon n° 69382 2211956 | | | | | | | Photographies numériques | | |
|---|---|---|---|---|---|---|---|---|---|
| PN | N°cat. | Format | Support | Taille (Mo) | Date | Secteur | Description | US / M | Point de vue |
| PN | 771 | tiff | DVD 3 | 4.59 | 25/09/2015 | Est | Extrémité du mur M 525 | M 525 | Sud |
| PN | 772 | tiff | DVD 3 | 4.59 | 25/09/2015 | Est | Extrémité du mur M 525 | M 525 | Sud |
| PN | 773 | tiff | DVD 3 | 4.65 | 25/09/2015 | Est | Extrémité du mur M 525 | M 525 | Sud |
| PN | 774 | tiff | DVD 3 | 4.48 | 28/09/2015 | Est | Etat du chantier à la libération du terrain | | Nord-ouest |
| PN | 775 | tiff | DVD 3 | 4.42 | 28/09/2015 | Est | Etat du chantier à la libération du terrain | | Nord-est |
| PN | 776 | tiff | DVD 3 | 4.48 | 28/09/2015 | Est | Etat du chantier à la libération du terrain | | Sud-ouest |
| PN | 777 | tiff | DVD 3 | 4.43 | 28/09/2015 | Est | Etat du chantier à la libération du terrain | | Sud-ouest |
| PN | 778 | tiff | DVD 3 | 4.49 | 28/09/2015 | Est | Etat du chantier à la libération du terrain | | Sud-est |
| PN | 779 | tiff | DVD 3 | 4.65 | 28/09/2015 | Sud-Ouest | Suivi du mur 357 | | Nord |
| PN | 780 | tiff | DVD 3 | 4.51 | 28/09/2015 | Sud-Ouest | Suivi du mur 357 | | Nord-est |

## 6.15. Inventaire de la documentation écrite

| 22, rue Jarente 69002 Lyon n° 69382 2211956 | | | | Documentation écrite | | | |
|---|---|---|---|---|---|---|---|
| N° Identifiant | | N° carton | Description | Nombre de feuilles | Format | Support | Auteur |
| E | N° cat. | | | | | | |
| E | 1 | 1 | Fiches d'enregistrement des US | 560 | A4 | Papier | Equipe SAVL |
| E | 2 | 1 | Fiches d'inventaire des points topographiques | 6 | A4 | Papier | Equipe SAVL |
| E | 3 | 1 | Fiche d'inventaire des minutes | 1 | A4 | Papier | Equipe SAVL |
| Documentation conservée par le Service Archéologique de la ville de Lyon | | | | | | | |

## 6.16. Inventaire de la documentation écrite numérique

| 22, rue Jarente 69002 Lyon n° 69382 2211956 | | | | | Documentation écrite |
|---|---|---|---|---|---|
| N° Identifiant | | Format | Support | Taille en Mo | Description |
| EN | N°cat. | | | | |
| EN | 1 | PDF | DVD 1 | 1 200 | Volume unique |

# 7. Illustrations

SERVICE ARCHEOLOGIQUE DE LA VILLE DE LYON
10, rue Neyret 69001 Lyon
téléphone 04 72 00 12 12

## 7.1. Liste des figures

Fig. 1 - Profondeurs d'excavation atteintes lors de la fouille archéologique (altimétrie NGF). 10

Fig. 2 - Altitude du terrain naturel dans un périmètre de 250 m autour du 22 rue Jarente. 39

Fig. 3 - Localisation des découvertes de mosaïques par F. Artaud en 1835. 41

Fig. 4 - Sommet du terrain naturel d'après les coupes stratigraphiques (altimétries NGF). 45

Fig. 5 - Diamètres et altimétries des trous de poteau de la phase 1.1. 47

Fig. 6 - Répartition des négatifs de pieux sous fondation par phases et structures. 56

Fig. 7 - Quantification du mobilier céramique par phases (nombre de restes et d'individus). 81

Fig. 8 - Répartition par US des céramiques de la phase 1.1 (nombre de restes et d'individus). 82

Fig. 9 - Répartition par US des céramiques de la phase 1.2 (nombres de restes et d'individus). 83

Fig. 10 – Répartition catégorielle du mobilier céramique de l'US 378 (nombres de restes et NMI). 84

Fig. 11 – Attribution typologique de la sigillée de l'US 378 (NMI). 84

Fig.12 – Attribution typologique des amphores de l'US 378 (NMI). 85

Fig. 13 – Attribution typologique de la céramique sigillée dans le comblement de la tranchée US 359 (NMI). 86

Fig. 14 - Répartition par us des céramiques de la phase 1.3 (nombres de restes et d'individus). 89

Fig. 15 – Répartition catégorielle des céramiques issues des remblais de la phase 1.3.1 (nombre de restes et d'individus). 90

Fig. 16 – Répartition catégorielle comparative des céramiques issues des remblais des phases 1.2 et 1.3.1 (pourcentage du nombre de restes). 90

Fig. 17 – Répertoire typologique des sigillées gauloises pour les phases 1.2 et 1.3.1 (pourcentage du nombre d'individus). 92

Fig. 18 – Attribution typologique des amphores des remblais de la phase 1.3.1 (NMI). 93

Fig. 19 – Attribution typologique des amphores remployées sous le terrazzo mosaïqué (NMI). 94

Fig. 20 – Éléments de métrologie comparative, hauteur des lèvres d'amphores Haltern 70 de l'US 120 (en mm) et des épaves de Port-Vendres II et de Culip VIII. 96

Fig. 21 – Inscription peinte sur amphore gauloise (US 120). 98

Fig. 22 – Inscription peinte sur amphore Haltern 70 (US 120). 98

Fig. 23 - Inscription beta peinte sur amphore Dressel 20 (US 340).
99

Fig. 24 – Répartition catégorielle des céramiques de l'incendie (nombre de restes et NMI). 99

Fig. 25 – Répartition catégorielle comparative des céramiques issues des niveaux d'incendie avec celui des remblais des phases 1.2 et 1.3 (pourcentage du nombre de restes). 100

SERVICE ARCHEOLOGIQUE DE LA VILLE DE LYON
10, rue Neyret 69001 Lyon
téléphone 04 72 00 12 12

Fig. 26 – Répartition catégorielle comparative des céramiques issues des niveaux d'incendie avec celui des remblais des phases 1.2 et 1.3 (pourcentage du nombre d'individus). 100

Fig. 27 – Répartition fonctionnelle des céramiques culinaires des couches d'incendie (nombre de vases). 102

Fig. 28 – Répartition fonctionnelle comparative des céramiques culinaires des couches d'incendie et d'une séquence de couches de remblais (pourcentages du nombre de vases par classes de céramiques). 102

Fig. 29 – Répartition par US des céramiques de la phase 1.4 (nombres de restes et NMI). 104

Fig. 30 – Répartition catégorielle des céramiques de la phase 1.4(nombre de restes et NMI). 105

Fig. 31 – Répartition par US des céramiques de la phase 1.5 (nombres de restes et NMI). 105

Fig. 32 – Répartition catégorielle des céramiques des US 28 et 30 (nombre de restes et NMI). 106

Fig. 33 – Répartition par US des céramiques de la phase 1.6 (nombre de restes et NMI). 107

Fig. 34 – Répartition par US des céramiques des phases 2 et 3 (nombre de restes et NMI). 108

Fig. 35 – Dénombrement du petit mobilier en fonction des matériaux. 116

Fig. 36 – Dénombrement des scories et fragments de parois de four. 116

Fig. 37 – Répartition et comptages du mobilier céramique par US et par phases. 117

Fig. 38 – Répartition du petit mobilier antique par phases et matériaux. 129

Fig. 39 – Répartition du petit mobilier antique par phases (pourcentage du NMI). 129

Fig. 40 - Mosaïque Stern 75 (relevé graphique, Artaud 1835 : pl. 14). 135

Fig. 41 - Positionnement des mosaïques découvertes au XIXe siècle par rapport à la fouille, d'après le plan d'Artaud (fig. 3, Artaud 1835 : pl. 17) ; numérotation Stern 1967. 135

Fig. 42 – Altérations des restes osseux. 142

Fig. 43 – Indices de fragmentation. 142

Fig. 44 – Dénombrement par espèces et par phases. 143

Fig. 45 – Âge d'abattage du porc. 144

Fig. 46 – Âge d'abattage du boeuf. 145

Fig. 47 – Âge d'abattage des caprinés. 146

Fig. 48 – Fig. 48 – *Domus* et communs, superposition des structures des phases 1.3 à 1.4. 155

SERVICE ARCHEOLOGIQUE DE LA VILLE DE LYON
10, rue Neyret 69001 Lyon
téléphone 04 72 00 12 12

## 7.2. Liste des planches

Pl. 1 - Localisation de l'opération dans la proche région lyonnaise au 1/250 000.

Pl. 2 - Localisation de l'opération dans l'agglomération lyonnaise au 1/25 000.

Pl. 3 - Localisation de l'opération sur le plan cadastral au 1/2 500.

Pl. 4 - 1 - Extrait du Plan géométral des Isles et Breteaux Mogniat et autres avec partie de la Ville de Lyon, levé en 1753 ; 2 - Altitude du terrain naturel dans un rayon de 250 m autour du site.

Pl. 5 - Contexte archéologique antique et points de découvertes des mosaïques sur fond de plan actuel.

Pl. 6 - Localisation de l'opération sur le *Plan scénographique de la ville de Lyon* (milieu XVIe siècle).

Pl. 7 - Localisation de l'opération sur la D*escription au naturel de la ville de Lyon et paisages alentour d'icelle*, Simon Maupin, 1659, corrigée autour de 1714.

Pl. 8 - Localisation de l'opération sur l'*Atlas de la rente noble du Chapître Saint-Martin d'Ainay, circa* 1746-1757.

Pl. 9 - Localisation de l'opération sur le *Plan géométral des maisons de Saint-Joseph et de la Flèche à Lyon appartenant à la Direction Rogé, lesquelles propriétés divisées en 9 lots et quelques-uns sous-divisés en plusieurs parties*, par Querville, 1803.

Pl. 10 - Localisation de l'opération sur le *Plan géométral de la ville de Lyon avec le nivellement des voies publiques, les alignements arrêtés et les projets d'embellissment, 1814-1826*.

Pl. 11 – Localisation de l'opération sur le *Cadastre napoléonien Commune de Lyon Section L dite d'Ainay* (feuille 3), 1831.

Pl. 12 – Localisation des relevés stratigraphiques et de l'élévation (8).

Pl. 13 – Diagramme stratigraphique.

Pl. 14 – 1 - Localisation des différents types de sondages réalisés en amont de l'opération de fouille (Fondasol 2014-2015, Inrap 2014) ; 2 - Cartographie par interpolation (*spline*) de l'interface entre le terrain naturel et les niveaux anthropiques (figuration discrétisée, intervalle de 10 cm entre chaque plage de gris).

Pl. 15 – Plan des vestiges antiques de la phase 1.1, éch. 1/100.

Pl. 16 – Plan des vestiges antiques de la phase 1.2, éch. 1/100.

Pl. 17 – Plan des vestiges antiques de la phase 1.3, éch. 1/100.

Pl. 18 – Plan des vestiges antiques de la phase 1.4, localisation des découvertes anciennes de mosaïques d'après le plan de F. Artaud de 1835, (numérotation Stern 1967), éch. 1/100.

Pl. 19 – Plan des vestiges antiques de la phase 1.5, creusements et tranchées de récupération de la phase 2, creusements modernes et contemporain, éch. 1/100.

Pl. 20 – 1 : Coupe stratigraphique ouest-est, côté sud (minute 7, éch. 1/30) ; 2 : coupe stratigraphique nord-sud, côté ouest (minute 10, éch. 1/20) ; 3 : coupe stratigraphique nord-sud, côté ouest (minute 13, éch. 1/20).

Pl. 21 – 1 : Coupe stratigraphique ouest-est, côté nord (minutes 9 et 4) ; 2 : coupe stratigraphique ouest-est, côté sud, (minute 14) au niveau du mur US 95 ; 3 : élévation orientale du mur US 95, échelle 1/40.

Pl. 22 – 1 : Coupe stratigraphique nord-sud (côté est, minute 1) ; 2 : coupe stratigraphique est-ouest (côté sud, minute 2), échelle 1/40.

Pl. 23 – Coupe stratigraphique, transect sud-nord (côté est, minutes 1, 5, 6, 11), échelle 1/40.

Pl. 24 – Coupes stratigraphiques ouest-est (côté sud) et nord-sud (côté est) au niveau du sondage 2 du diagnostic (minute 6), échelle 1/20.

Pl. 25 – Céramiques de la phase 1.1 (us 307/321) - 1 : amphore Dressel 8 ; 2 à 4 : amphores Dressel 20. Céramiques de la phase 1.2 (us 378) - 5 à 18 : sigillée de la Gaule du Sud. Ech. 1/3.

Pl. 26 – Céramiques de la phase 1.2 (us 378) - 1 à 4 : paroi fine engobée ; 5 à 8 : communes réfractaires oxydées (plat-couvercle, marmites) ; 9 à 18 : communes réfractaires sombres (jattes, pots, plat). Ech. 1/3.

Pl. 27 – Céramiques de la phase 1.2 (us 378) - 1 à 12 : commune claire (cruches, pots) ; 13 à 15 : amphores Gauloise 1. Ech. 1/3.

Pl. 28 – Céramiques de la phase 1.2 (us 378/360) - 1 à 3 : amphores Gauloise 1 ; 4 à 6 : amphores Gauloises 4 ; 7 : sigillée (Gaule du sud) ; 8 à 10 : céramique culinaire réfractaire (pots, *patina*) ; 11 : commune claire. Ech. 1/3.

Pl. 29 – Céramiques de la phase 1.2 (us 360) - 1 à 4 : amphores Dressel 20. Ech. 1/5.

Pl. 30 – Céramiques de la phase 1.2 (us 360) - 1 et 2 : amphores Lyon 3B. Ech. 1/5.

Pl. 31 – Céramique de la phase 1.2 (us 360/393) - 1 : amphore Gauloise 2 (éch. 1/5) ; 2 : graffito (éch. 1/1) ; 3 : mortier à collerette estampillé d'Aoste (éch. 1/3).

Pl. 32 – Céramiques de la phase 1.3 - 1 à 14 : céramiques sigillées ; 15 à 23 : parois fines engobées lyonnaises ; 24 : sigillée de mode A ; 25 : lampe. Ech. 1/3 (sauf estampilles éch. 1/1).

Pl. 33 – Céramiques de la phase 1.3 - 1 à 6 : céramiques culiniares sombres ; 8 à 10 : mortiers Haltern 60 en pâte commune claire. Ech. 1/3.

Pl. 34 – 1 : Céramiques de la phase 1.3 - 1 à 5 : cruches en céramique commune claire ; 6 à 8 : amphores levantines ; 9 à 11 : amphores lyonnaises (type 4). Ech. 1/3.

Pl. 35 – Céramiques de la phase 1.3 - 1 à 6 : amphores Dressel 20 ; 7 à 16 : amphores Gauloise 1 ; 17 : amphore Gauloise 4. Ech. 1/3 (estampilles isolées éch. 1/1).

Pl. 36 – Céramiques de la phase 1.3 - 1 : amphore Gauloise 2 IVINIA SEXTILIA ; 2 : amphore Dressel 28 ; 3 : amphore Haltern 70 *similis*. Ech. 1/5 (sauf graffito éch. 1/1).

Pl. 37 – Céramiques de la phase 1.3 (us 360) - 1 : amphore Lyon 3 b ; 2 : Gauloise 4 ; 3 : amphore Dressel 7/11 perforée. Ech. 1/5.

Pl. 38 – Céramiques de la phase 1.3 (us 184) - 1 : paroi fine engobée lyonnaise ; 2 et 3 : amphores Dressel 20 ; 4 : amphore Dressel 2/4 italique ; 5 : amphore Pélichet 46 ; 6 à 8 : amphores Dressel 8/Pompéi VII. Ech. 1/3.

Pl. 39 – Céramiques de la phase 1.3 (us 184) - 1 à 6 : amphores Haltern 70 de Bétique ; 7 et 8 : amphores Gauloise 1 estampillées SEX.AR.FRO. Ech. 1/3.

Pl. 40 – Céramiques de la phase 1.3 (us 184) - 1 à 5 : amphores Gauloise 1 ; 6 : Gauloise 3 ; 7 : amphorette ; 8 : amphore apparentée au type Gauloise 7. Ech 1/3. 9 et 10 estampilles d'amphores Dressel 20. Ech. 1/1.

Pl. 41 – Céramiques de la phase 1.3 (us 184) - 1 à 3 : amphores Gauloise 4. Ech. 1/3 (clichés éch. 1/1).

Pl. 42 – Céramiques de la phase 1.3 (us 120) - 1 à 5 : amphores Haltern 70 de Bétique. Ech. 1/3.

Pl. 43 – Céramiques de la phase 1.3 (us 120) - 1 à 8 : amphores Haltern 70 de Bétique. Ech. 1/3.

Pl. 44 – Céramiques de la phase 1.3 (us 120) - 1 à 5 : amphores Haltern 70 de Bétique ; 6 et 12 : amphores Dressel 20 ; 7 à 9 : amphores Haltern 70 similis ; 10 et 11 : amphore Lyon 4B. Ech. 1/3 (sauf estampille 1/1).

Pl. 45 – Céramiques de la phase 1.3 (us 120) -1 et 2 : amphores Gauloise 1 ; 3 et 4 : amphores Gauloise 3 ; 5 à 11 : amphores Gauloise ; 12 : amphore Gauloise 5. Ech. 1/3.

Pl. 46 – Céramiques de la phase 1.3 (us 120) - 1 à 6 : amphores Dressel 2/4 de Cos. Ech. 1/3.

Pl. 47 – Céramiques de la phase 1.3 (incendie) - 1 et 2 : paroi fine engobée lyonnaise ; 3 à 9 : céramiques réfractaires (marmite, bouilloire, couvercles, *patina*). Ech. 1/3.

Pl. 48 – Céramiques de la phase 1.3 (incendie us 94). 1 : sigillée de la Gaule du centre ; 2 : paroi fine de la Gaule du centre ; 3 à 15 : céramiques réfractaires (*patinae*, *ollae*, brûle-parfum). Ech. 1/3.

Pl. 49 – Céramiques de la phase 1.3 (incendie us 94) - 1 à 3 : céramique réfractaire (jatte, marmites) ; 4 : mortier Haltern 60 ; 5 à 9 : céramiques communes à pâte claire (cruches). Ech. 1/3, sauf photographie 1/1.

Pl. 50 – Céramiques de la phase 1.3 (incendie us 94) - 1 : commune claire (cruche) ; 2 : amphore Dr. 2/4 italique ; 3 : amphore lyon 4 ; 4 : amphore Gauloise 4. Ech. 1/3.

Pl. 51 – Céramique de la phase 1.3 (incendie us 94) - 1 : amphore *Camoludunum* 189. Ech. 1/3.

Pl. 52 – Céramiques de la phase 1.3 (incendie us 94) - 1 et 2 : amphores Gauloise 4. Ech. 1/5.

Pl. 53 – Céramiques des phases 1.4 et 1.5 - 1 à 5 : sigillées gauloises ; 6 : sigillée claire B ; 7 : sigillée claire C ; 8 : estampille (*T*).I.F ; 9 : sigillée gauloise. Ech. 1/3 (estampille 1/1). Numismatique - 10 : As de Néron. Ech. 1/1.

Pl. 54 – 1 à 5 : amphores Gauloise 1 estampillées SEX.AR.FRO ou de typologie liée à cette marque ; 6 : estampille de Genève (Paunier 1981, p. 362, no 475). Ech. 1/3 (sauf clichés et estampille de Genève 1/1).

Pl. 55 – Le mobilier en verre. Ech. : 1/2.

Pl. 56 – *Instrumentum* : ameublement. Alliage cuivreux (nos 1 à 7, 10), fer (nos 8, 9) et os (nos 11 à 13). Ech. 1/1.

Pl. 57 – *Instrumentum* : domaines domestique, social et objets de parure. Alliage cuivreux (nos 1, 2, 14, 19), fer (nos 8-13), os (no 4-7), verre (no 3) et fritte (nos 15 -1 8). Ech. 1/1.

Pl. 58 – *Instrumentum* : objets de toilette. Alliage cuivreux (nos 2, 3, 4, 6, 7), os (nos 1, 5), fer (nos 8, 9) et pierre (nos 10, 11). Ech. 1/1.

Pl. 59 – *Instrumentum* : *varia* et objets indéterminés. Fer (nos 1 à 5), os (nos 6, 9) et alliage cuivreux (nos 7, 8). Ech. 1/1.

Pl. 60 – 1 - Mobilier céramique et métallique *in situ* dans les niveaux d'incendie (vue zénithale) ; 2 - La clochette et sa chaîne (M94I63) *in situ* dans les niveaux d'incendie (vue zénithale).

Pl. 61 – 1 - Le terrazzo à *emblema* mosaïqué us 106 (vue zénithale, éch. 1/30) ; 2 - Couche préparatoire de fragments d'amphores us 120 (vue zénithale, éch. 1/30) ; 3 - Aperçu des couches préparatoires du pavement us 106 (vue de l'est, éch. 1/20).

Pl. 62 – 1 - *Emblema* mosaïqué us 106, montage photographique redressé (éch. 1/10) ; 2 - *Emblema* mosaïqué us 106, vectorisation de l'*opus tesselatum* (éch. 1/10).

Pl. 63 – 1 - *Emblema* mosaïqué us 106, restitution de la trame géométrique ; 2 - Trame d'implantation des *scutulae* (éch. 1/20) ; 3 - Fragments de corniche en stuc (éch. 1/3).

Pl. 64 – Enduits peints provenant de différentes unités stratigraphiques (échelle 1/2).

Pl. 65 – Plaques d'enduits peints provenant de l'us 448.

Pl. 66 – Archéozoologie - 1 : Pourcentage du NRd et traces de découpes, porcins (Antiquité) ; 2 : Pourcentage du NRd, bovins (Antiquité).

Pl. 67 – Archéozoologie - 1 : Pourcentage du NRd et traces de découpes, caprinés (Antiquité) ; 2 : ossements de renard et de mustélidés.

Pl. 68 – 1 - 2 - 3 : Coupe stratigraphique nord-sud : minute 1 (trois paliers, vue de l'ouest) ; 4 - Coupe stratigraphique est-ouest : minute 2 (vue du nord).

Pl. 69 – 1, 2 et 3 - Coupe stratigraphique nord-sud : minute 11 (vue de l'ouest) ; 4 - Coupe stratigraphique nord-sud et est-ouest : minute 6 (vue de l'ouest et du nord).

Pl. 70 – 1 - Coupe stratigraphique est-ouest : minute 4 (vue du sud) ; 2 - Coupe stratigraphique est-ouest : minute 14 (vue du nord).

Pl. 71 – 1 - Coupe stratigraphique est-ouest : minute 7 (vue du nord) ; 2 - Coupe stratigraphique nord-sud : minute 13 (vue de l'est).

Pl. 72 – 1 - Coupe stratigraphique est-ouest : minute 9 (vue du sud) ; 2 - Coupe stratigraphique est-ouest : minute 9, sondage profond (vue du sud) ; 3 - Coupe stratigraphique nord-sud : minute 10 (vue de l'est).

Pl. 73 – Vue générale de la fouille au niveau de la mosaïque (assemblage de photographie zénithales).

Pl. 74 – Vue générale de la fouille au niveau des terrazzos (assemblage de photographie zénithales).

Pl. 75 – 1 - Vestiges de la phase 1.1 dans l'angle sud-ouest de la fouille (vue du nord) ; 2 - Vestiges de la phase 1.2 dans l'angle sud-ouest de la fouille, murs us 226-227(vue zénithale).

Pl. 76 – 1 - Elévation orientale du mur us 95 (vue de l'est) ; 2 - Elévation occidentale du mur us 95, arrachement et amorce du mur us 379 (vue de l'ouest).

Pl. 77 – 1 - Amphores dans le comblement du fossé us 359 (vue de l'ouest) ; 2 - Fossé us 359 dans le prolongement du mur us 379 (vue zénithale)

Pl. 78 – 1 - Massif us 327, couche d'incendie us 331 et sols en terre battue us 354 et 332 (vue zénithale) ; 2 - Parement oriental du massif us 327(vue de l'est).

Pl. 79 – 1 - Amas de céramiques dans le remblai us 95 (vue du sud) ; 2 - Vue générale des sols nord des communs (vue du sud-ouest).

Pl. 80 – 1 - Vue générale des communs, murs us 90, 196, sols us 130, 186, 187, 145 , 205, 206, 208, (vue zénithale) ; 2 - Elévation est du mur us 90/91 (vue de l'est).

Pl. 81 – 1 - Elévation sud du mur us 196 (vue du sud) ; 2 - Vue de détail sur la sablière us 194 et son dispositif de calage us 519 (vue zénithale).

Pl. 82 – 1 - Sols intérieurs et extérieurs de la zone sud des communs (vue zénithale) ; 2 - Sol intérieur us 206 et mur us 90 (vue zénithale).

Pl. 83 – 1 - Aménagement us 205 (vue zénithale) ; 2 - Rubéfaction de l'enduit extérieur de la façade (us 193) de la *domus* (vue zénithale).

Pl. 84 – 1 - Trou de pieu us 526 sous la fondation du mur us 193 (vue du nord) ; 2 - Mur us 90 (vue zénithale).

Pl. 85 – 1 - Section du mur us 193, semelle, élévation et ménagement us 205 (vue du nord) ; 2 - Trous de pieux sous la fondation du mur récupéré au fond de la tranchée us 86 (vue zénithale).

Pl. 86 – 1 - La *domus*, phase 1.3, vue générale sur les sols (vue du nord) ; 2 - Niveau d'apparition du mur us 167 et du sol us 122 (vue zénithale).

Pl. 87 – 1 - Empreinte us 267 sur le sommet du mur us 124 (vue zénithale) ; 2 - Sols us 173 et 122, mur us 167 (vue de l'ouest).

Pl. 88 – 1 - Sol us 204 (vue zénithale) ; 2 - Elévation nord du mur us 60 (vue du nord)

Pl. 89 – 1 - Vue générale sur les sols de la domus en phase 1.4 (vue du sud-ouest) ; 2 - Terrazzo us 32 coupé par la tranchée us 26 (vue zénithale)

Pl. 90 – 1 - Mur us 78 (vue zénithale) ; 2 - Mur us 78, élévation sud et massif support (vue du sud).

Pl. 91 – 1 - Structure en briques us 72 posée sur le terrazzo us 32 (vue zénithale) ; 2 - Structure en briques us 72, élévation ouest (vue de l'ouest).

Pl. 92 – 1 - Terrazzo us 59 et mur us 60/61 (vue de l'est) ; 2 - Terrazzos us 57, 59, 115 et mur us 60 (vue zénithale).

Pl. 93 – 1 - Fondation us 60, cloison us 61, bloc us 62 (vue du nord) ; 2 - Mur us 357, trou de pieu us 526, mur us 525 (vue du sud-ouest).

Pl. 94 – 1 - Mur us 357 recoupant le mur us 379 (vue du nord-ouest) ; 2 - Mur us 357, élévation ouest, au second plan sols des communs us 186 et 207 en coupe (vue de l'ouest).

Pl. 95 – 1 - Mur us 144 et mur us 95 (vue de l'est) ; 2 - Mur us 144 (vue zénithale).

Pl. 96 – 1 - Terrazzo us 21 (vue zénithale) ; 2 - Terrazzo us 21, détail (vue zénithale).

Pl. 97 – 1 - Murs us 327, 349, 350, fosse us 326 (vue zénithale) ; 2 - Murs us 349, 350 et sol us 332 (vue zénithale).

SERVICE ARCHEOLOGIQUE DE LA VILLE DE LYON
10, rue Neyret 69001 Lyon
téléphone 04 72 00 12 12

# Planches

SERVICE ARCHEOLOGIQUE DE LA VILLE DE LYON
10, rue Neyret 69001 Lyon
téléphone 04 72 00 12 12

SERVICE ARCHEOLOGIQUE DE LA VILLE DE LYON
10, rue Neyret 69001 Lyon
téléphone 04 72 00 12 12

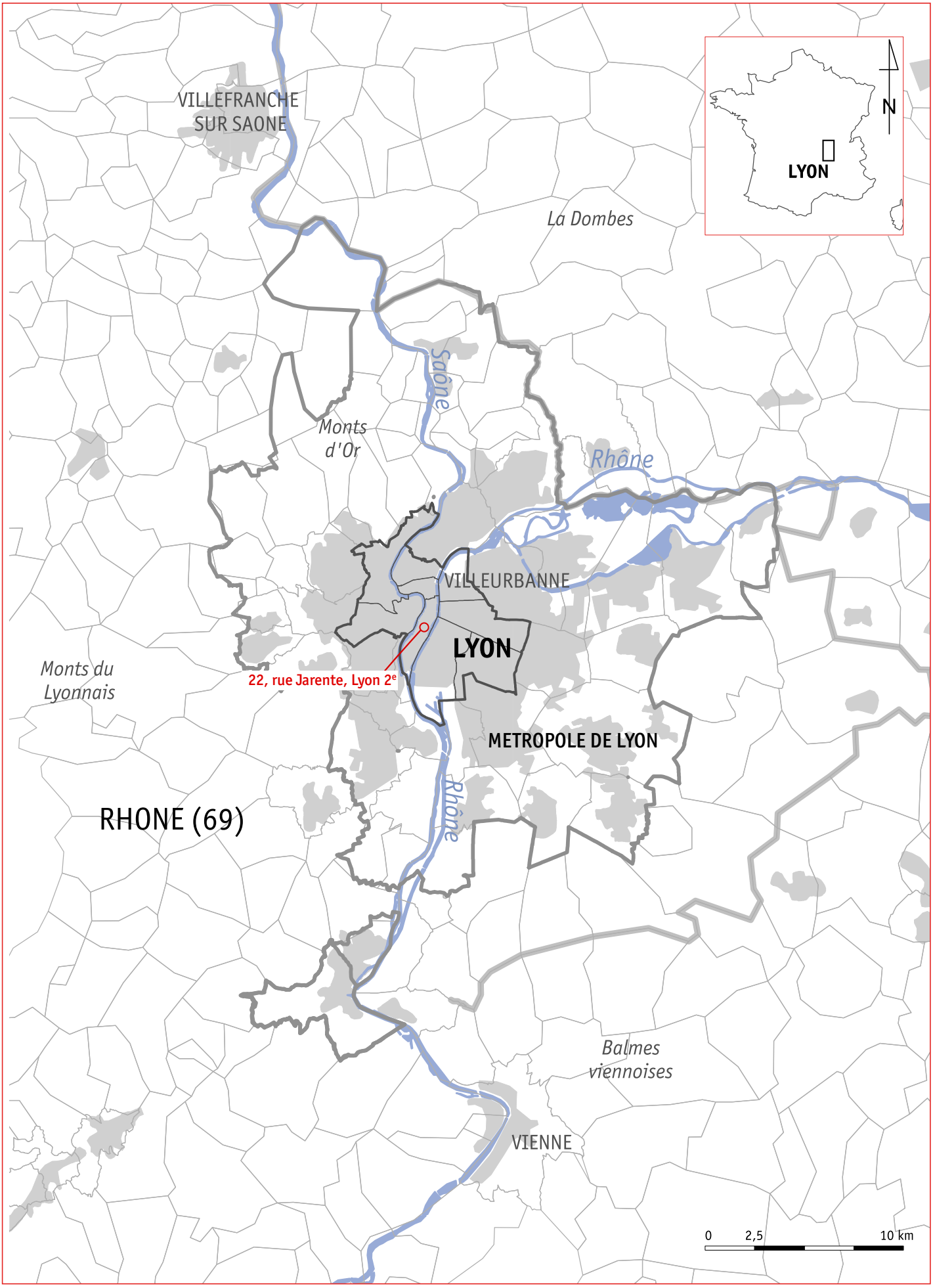


**22, rue Jarente (69002 Lyon) - 2015**

**Localisation de l'opération dans la proche région lyonnaise au 1/250 000.**

Sources : Origine Ville de Lyon - droits réservés  Cartographie: SAVL, 2015

SERVICE ARCHEOLOGIQUE
DE LA VILLE DE LYON

PLANCHE 2

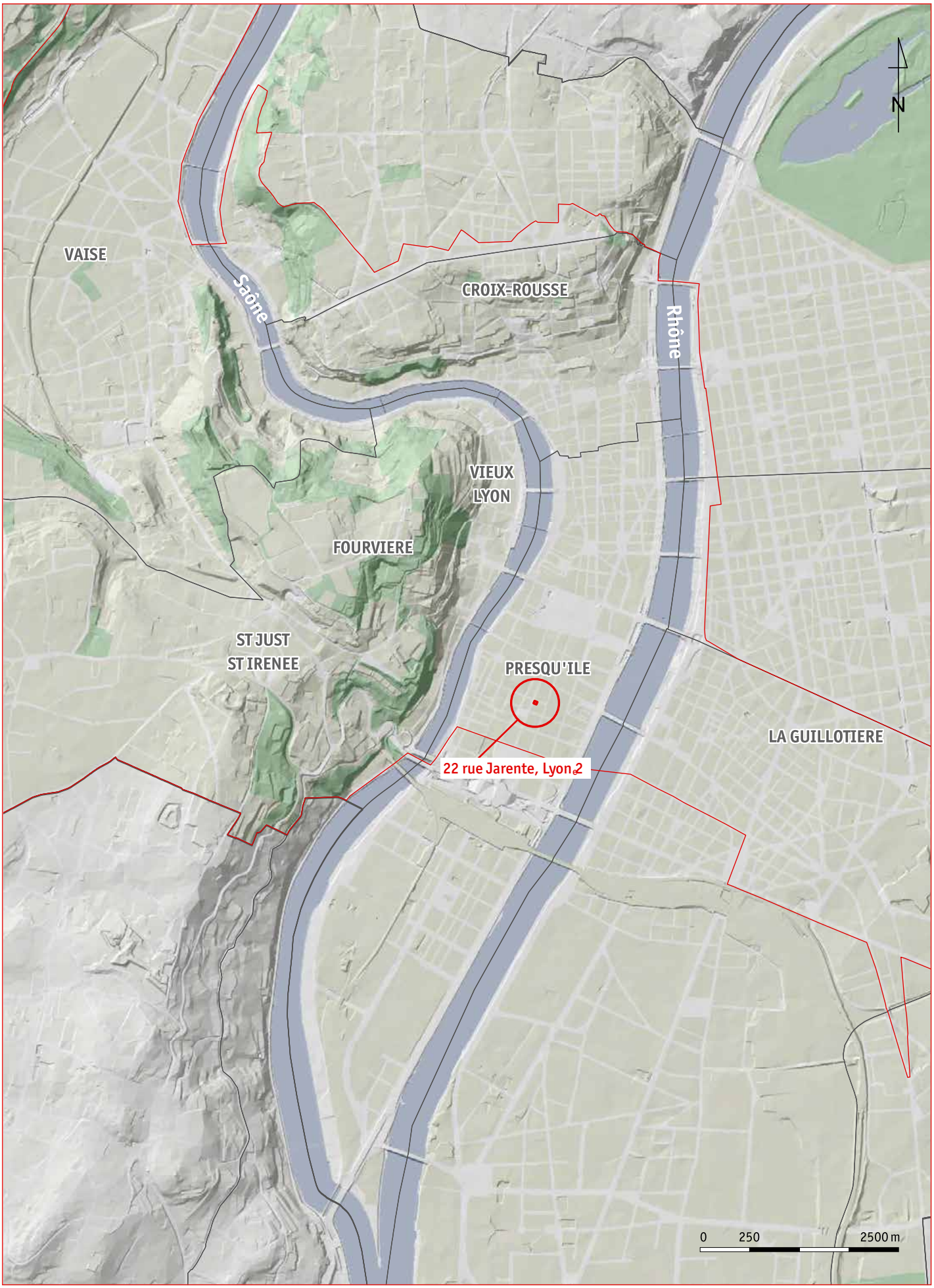


22, rue Jarente (69002 Lyon) - 2015

Localisation de l'opération dans l'agglomération lyonnaise au 1/25 000.

Sources : Origine Ville de Lyon - droits réservés

Cartographie: SAVL, 2015

SERVICE ARCHEOLOGIQUE
DE LA VILLE DE LYON

**22, rue Jarente (69002 Lyon) - 2015**

**Localisation de l'opération sur le plan cadastral au 1/2 500.**

SERVICE ARCHEOLOGIQUE
DE LA VILLE DE LYON

Sources : Origine Ville de Lyon - Métropole de Lyon, cadastre  Cartographie: SAVL, 2016 (système de projection Lambert-93 CC46)

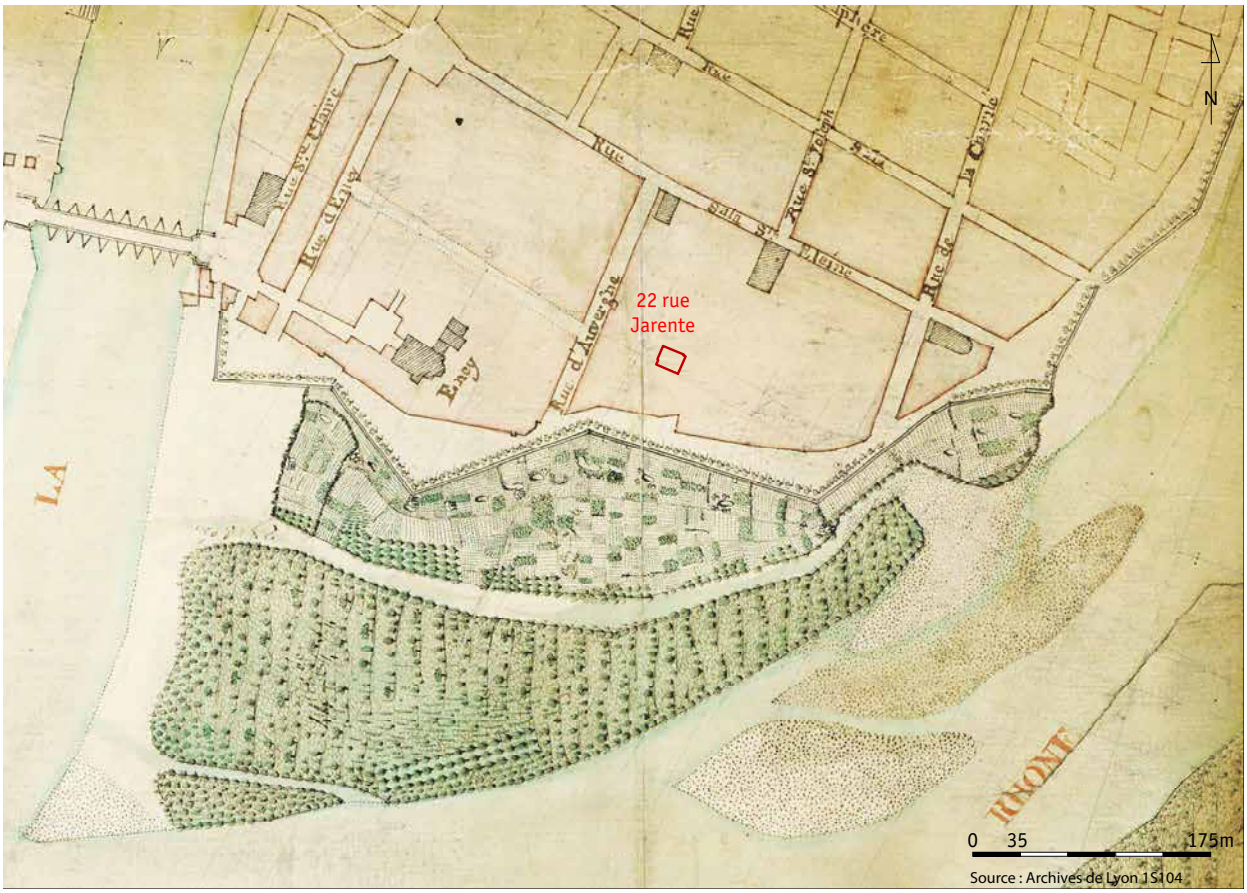


1

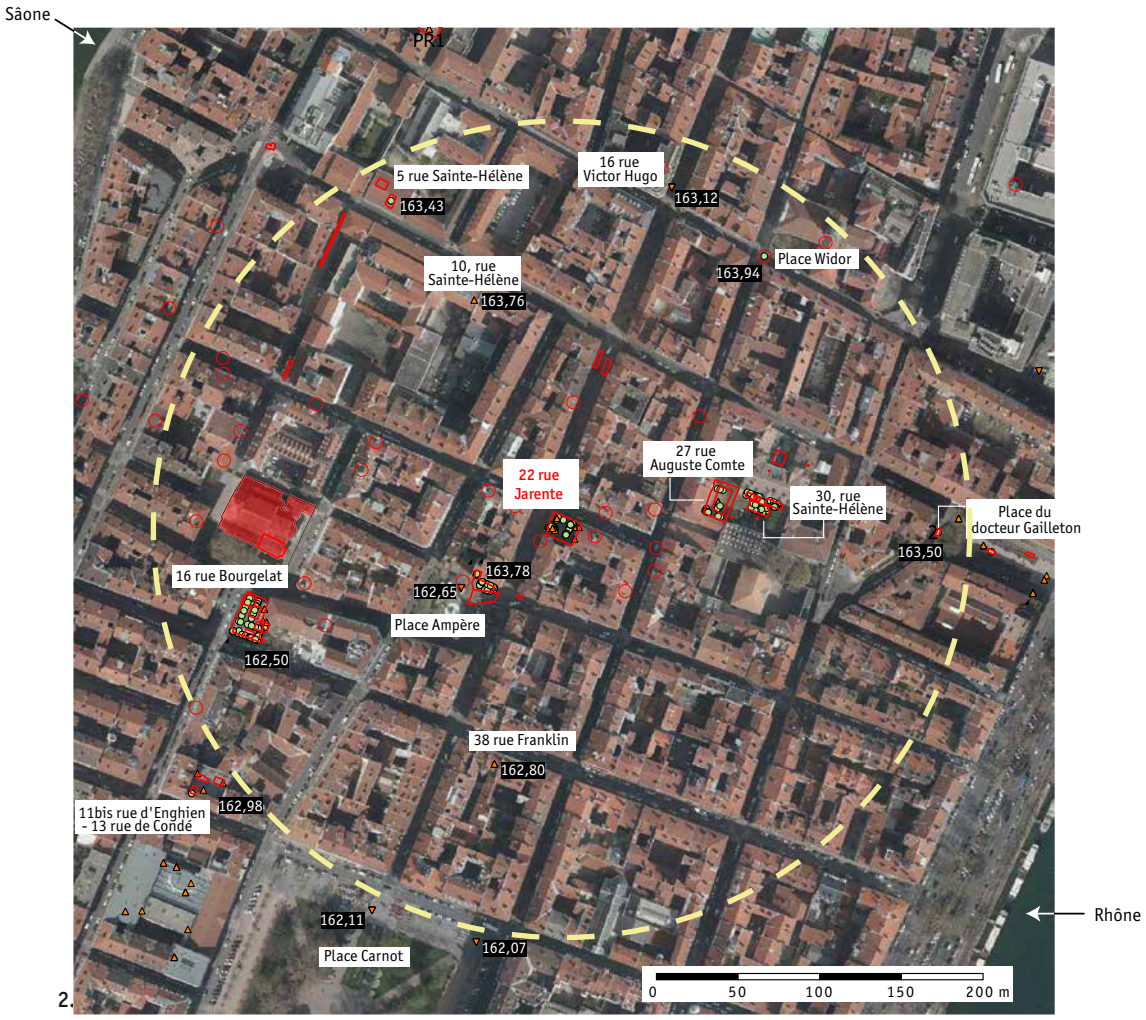


2.

22, rue Jarente (69002 Lyon) - 2015

SERVICE ARCHEOLOGIQUE
DE LA VILLE DE LYON

1 - Extrait du *Plan géométral des Isles et Breteaux Mogniat et autres avec partie de la Ville de Lyon, levé en 1753*.
2 - Altitude du terrain naturel dans un rayon de 250 m autour du site.

DAO : S. Gaillot

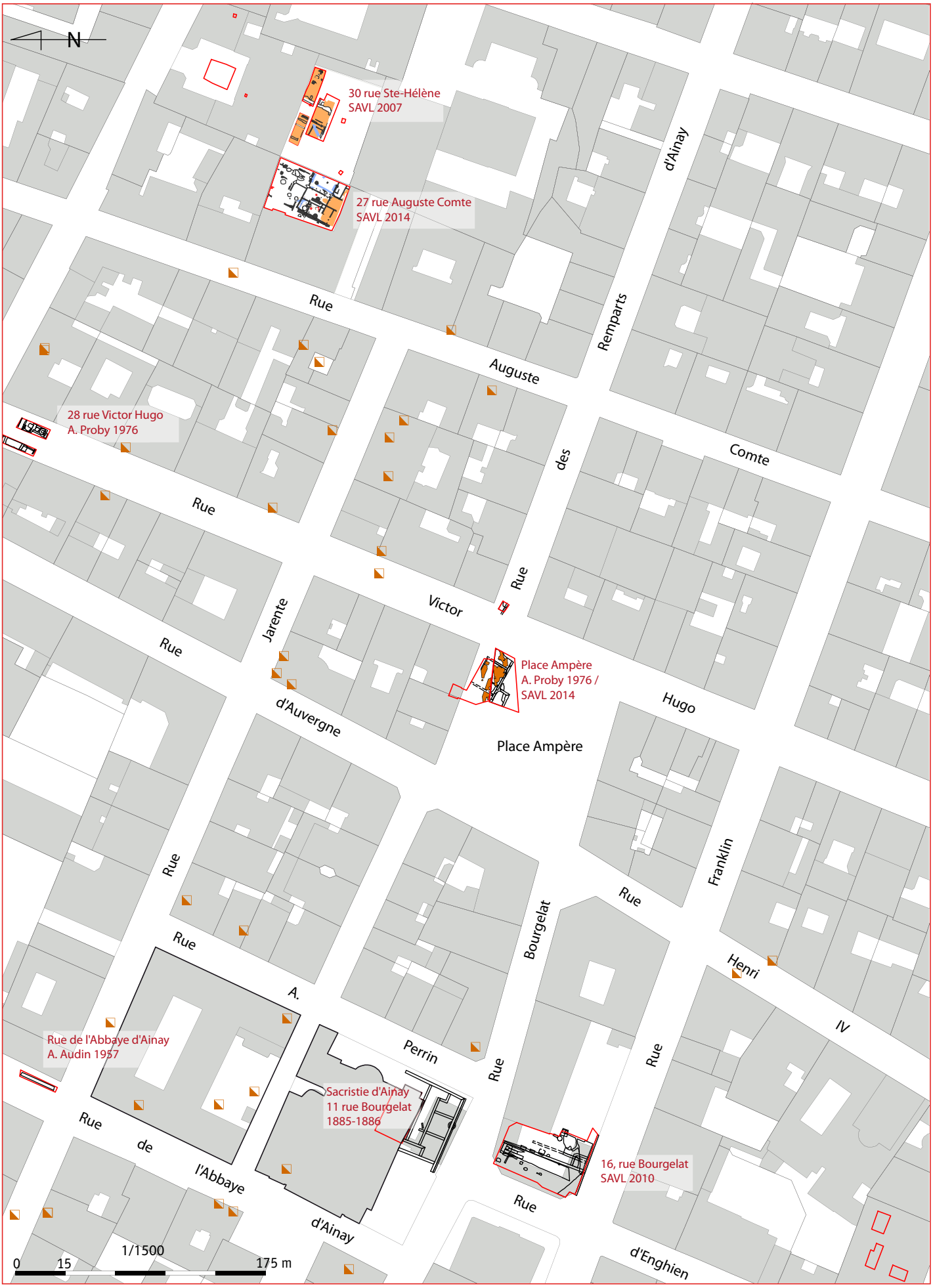


22, rue Jarente (69002 Lyon) - 2015

Contexte archéologique antique et points de découvertes des mosaïques (◣) sur fond de plan actuel .

SERVICE ARCHEOLOGIQUE
DE LA VILLE DE LYON

Sources : données archéologiques ALyAS (SAVL) Fond de plan : Ville de Lyon, Métropole de Lyon Cartographie : SAVL, 2016




**22, rue Jarente (69002 Lyon) - 2015**

**Localisation de l'opération sur le *Plan scénographique de la ville de Lyon* (milieu XVI^e siècle).**

Sources : Archives Municipales de Lyon 2S atlas 2 - Cartographie et géoréférencement : SAVL, 2015

SERVICE ARCHEOLOGIQUE
DE LA VILLE DE LYON

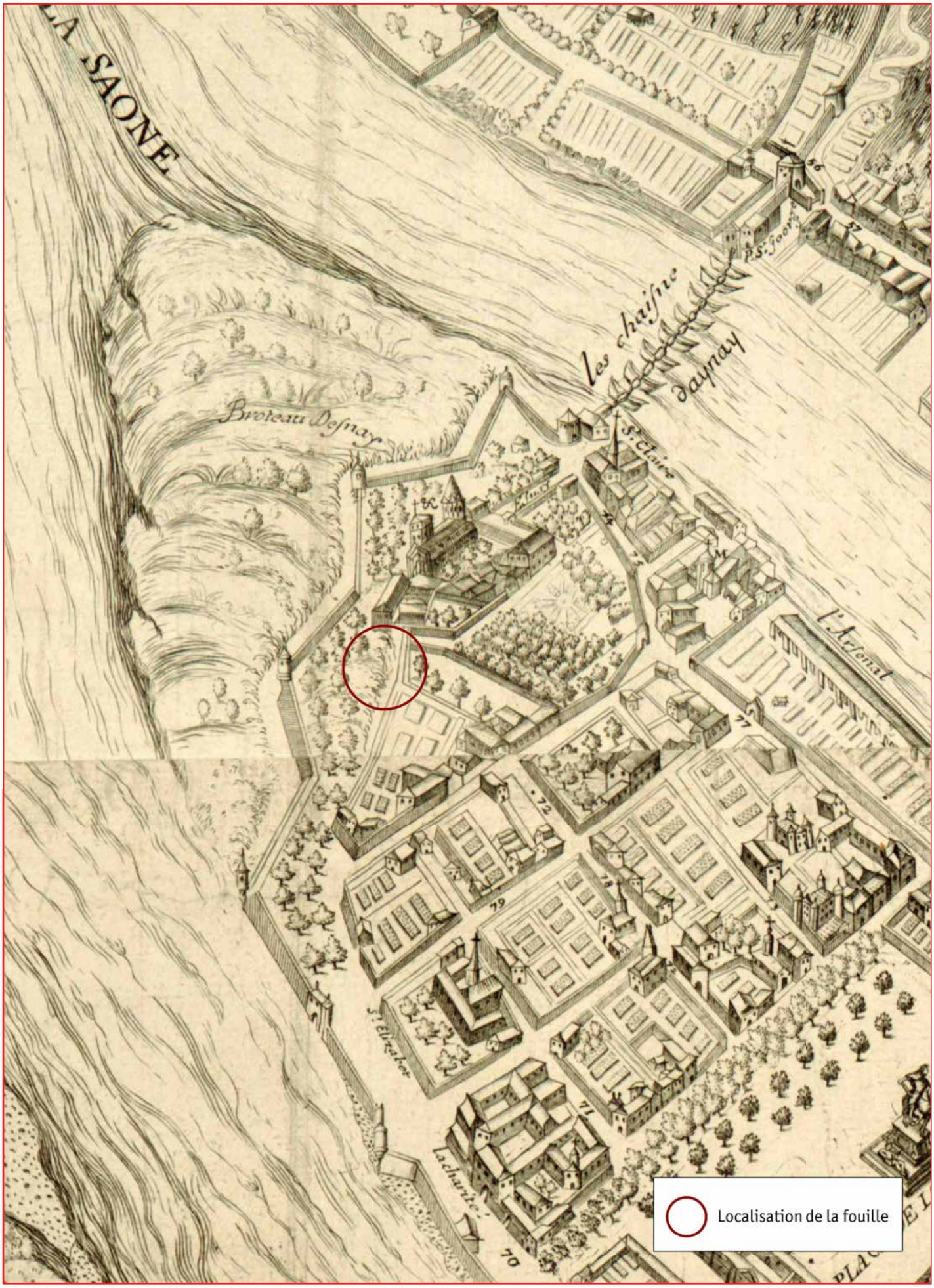


22, rue Jarente (69002 Lyon) - 2015

Localisation de l'opération sur la *Description au naturel de la ville de Lyon et paisages alentour d'icelle,* Simon Maupin, 1959, corrigée autour de 1714.

SERVICE ARCHEOLOGIQUE
DE LA VILLE DE LYON

Sources : Archives Municipales de Lyon 1S171 - Cartographie et géoréférencement : SAVL, 2015

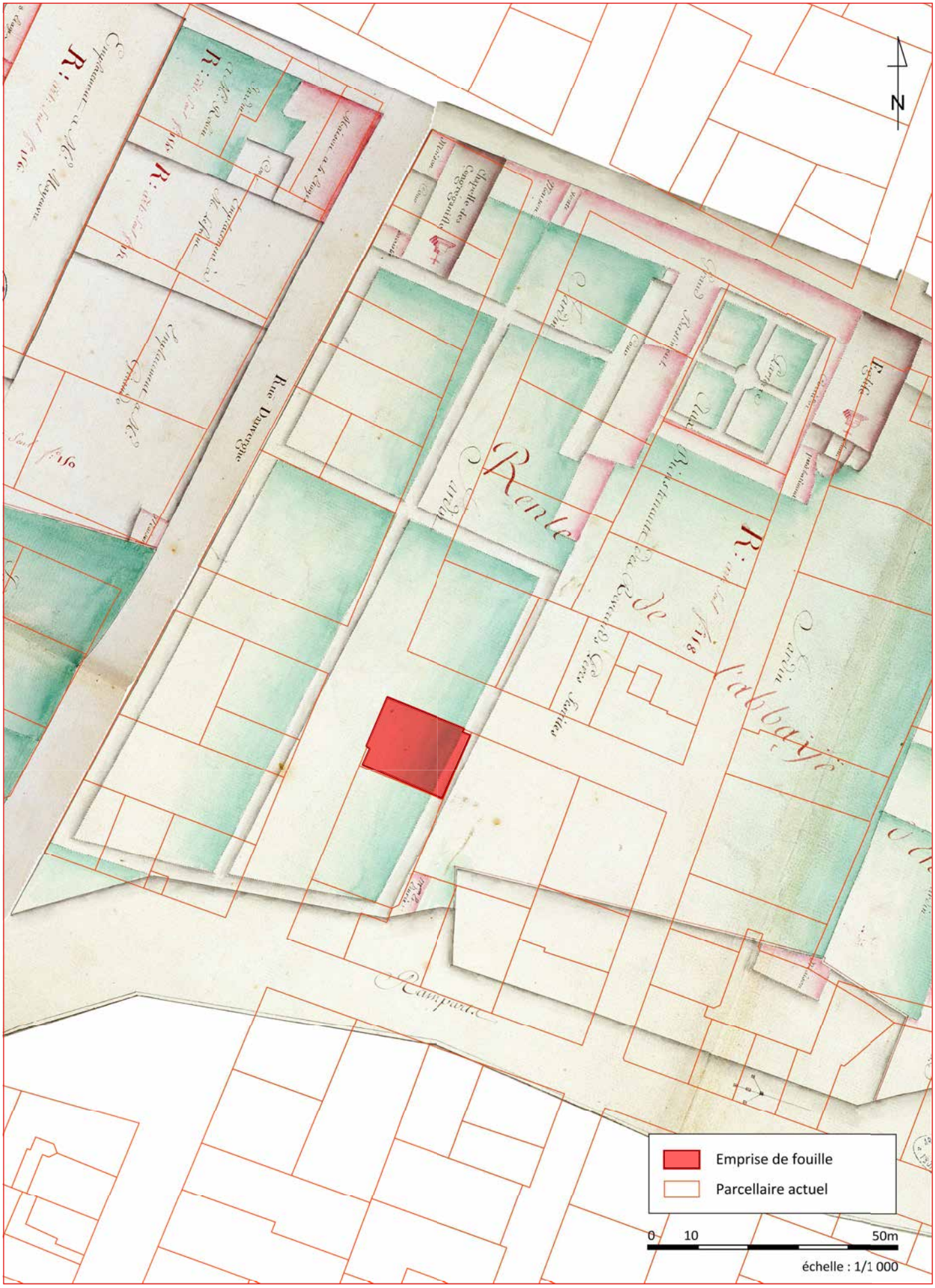


**22, rue Jarente (69002 Lyon) - 2015**

SERVICE ARCHEOLOGIQUE
DE LA VILLE DE LYON

**Localisation de l'opération sur l'*Atlas de la rente noble du Chapître Saint-Martin d'Ainay, circa* 1746-1757.**

Sources : Archives du Rhône 11G450 - Fond de plan : Ville de Lyon, Métropole de Lyon, cadastre - Cartographie et géoréférencement : SAVL, 2015

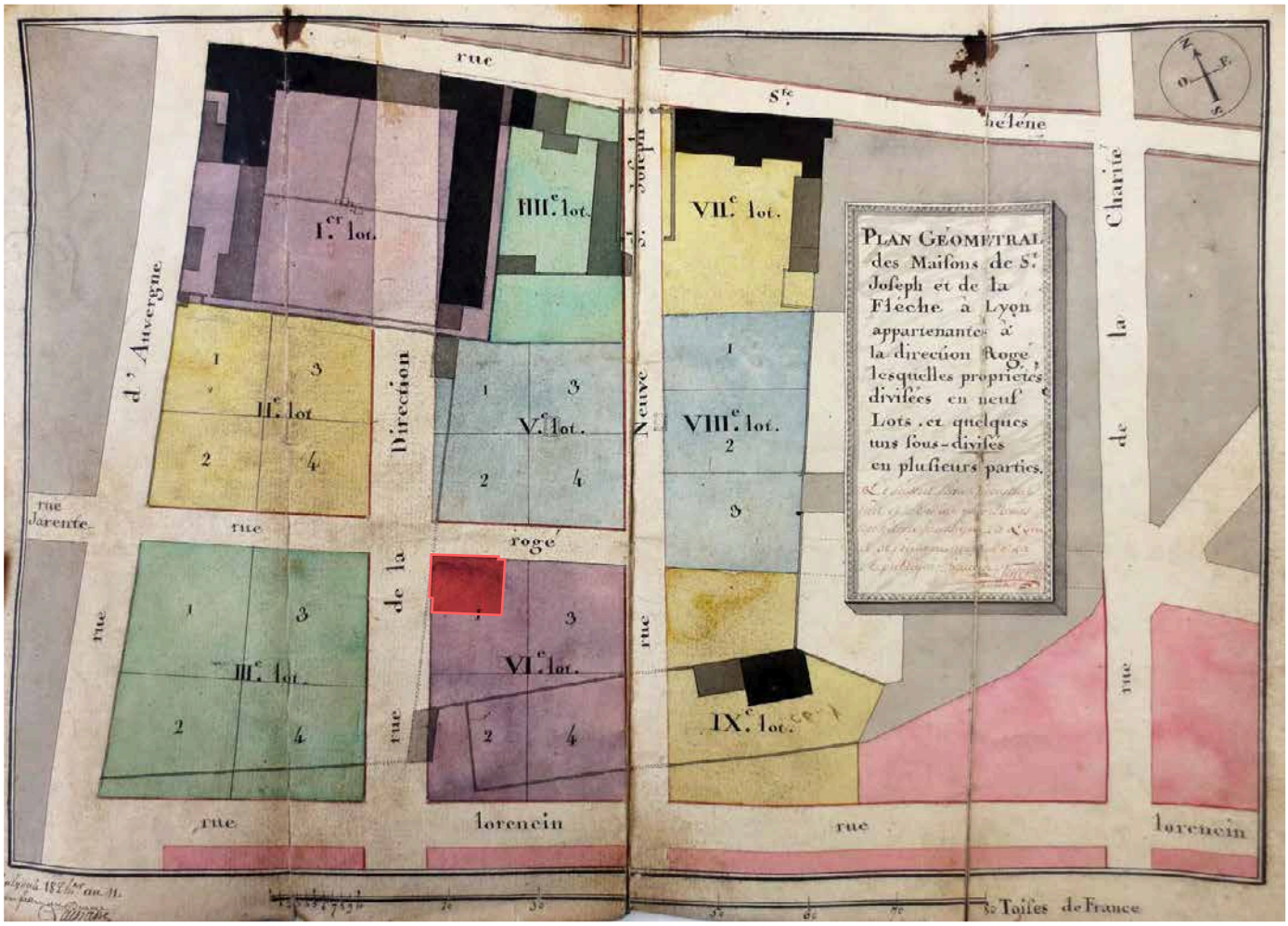


Emprise de la fouille

**22, rue Jarente (69002 Lyon) - 2015**

SERVICE ARCHEOLOGIQUE
DE LA VILLE DE LYON

Localisation de l'opération sur le *Plan géométral des maisons de Saint-Joseph et de la Flèche à Lyon appartenant à la Direction Rogé, lesquelles propriétés divisées en 9 lots et quelques-uns sous-divisés en plusieurs parties*, par Querville, 1803.

Sources : Archives départementales du Rhône, 3 E 9401, n°693 - Cartographie et géoréférencement : SAVL, 2016

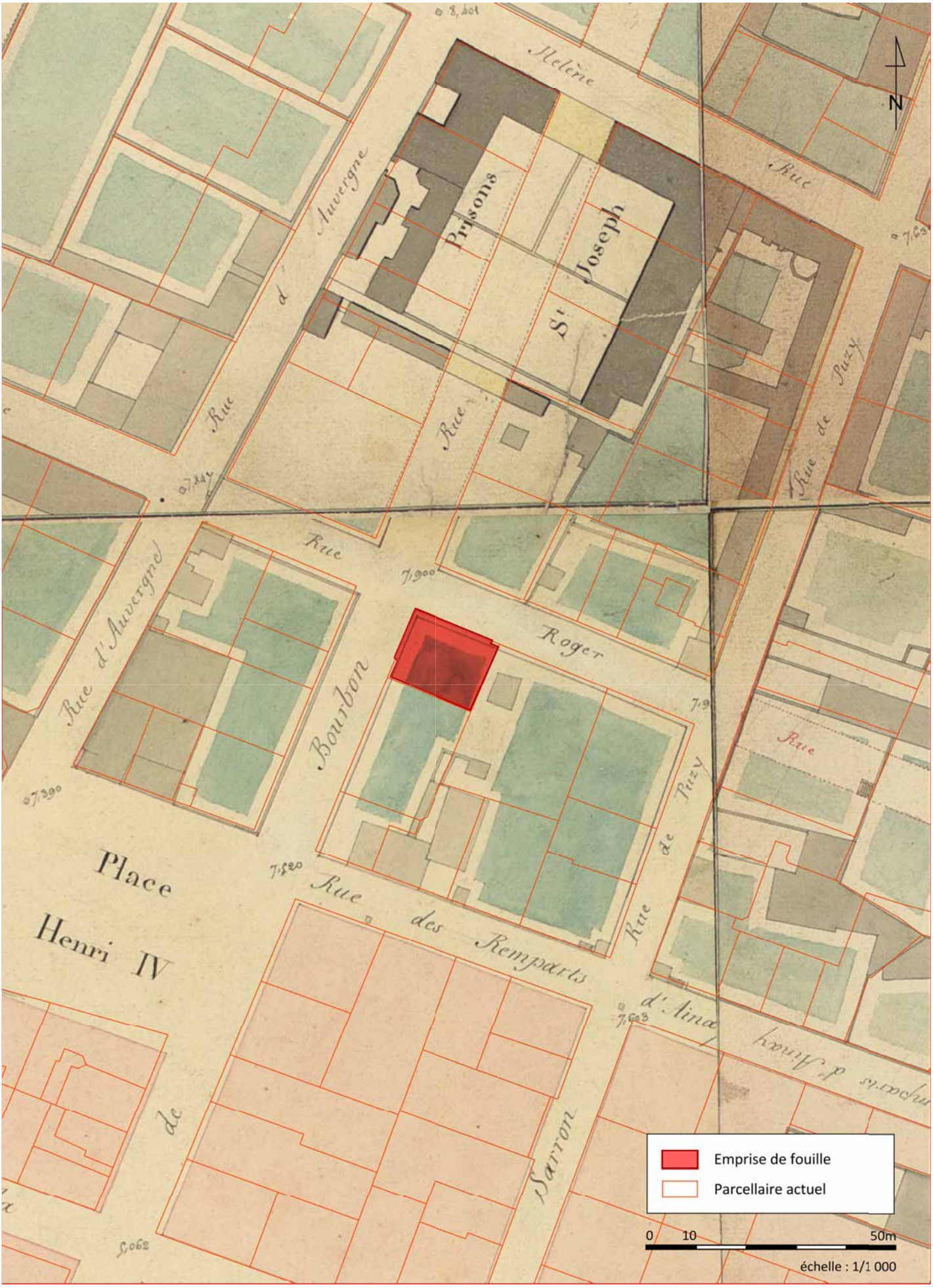


**22, rue Jarente (69002 Lyon) - 2015**

**Localisation de l'opération sur le *Plan géométral de la ville de Lyon avec le nivellement des voies publiques, les alignements arrêtés et les projets d'embellissement*, 1814-1826.**

SERVICE ARCHEOLOGIQUE
DE LA VILLE DE LYON

Sources : Archives départementales du Rhône, 3 E 9401, n°693 - Cartographie et géoréférencement : SAVL, 2016

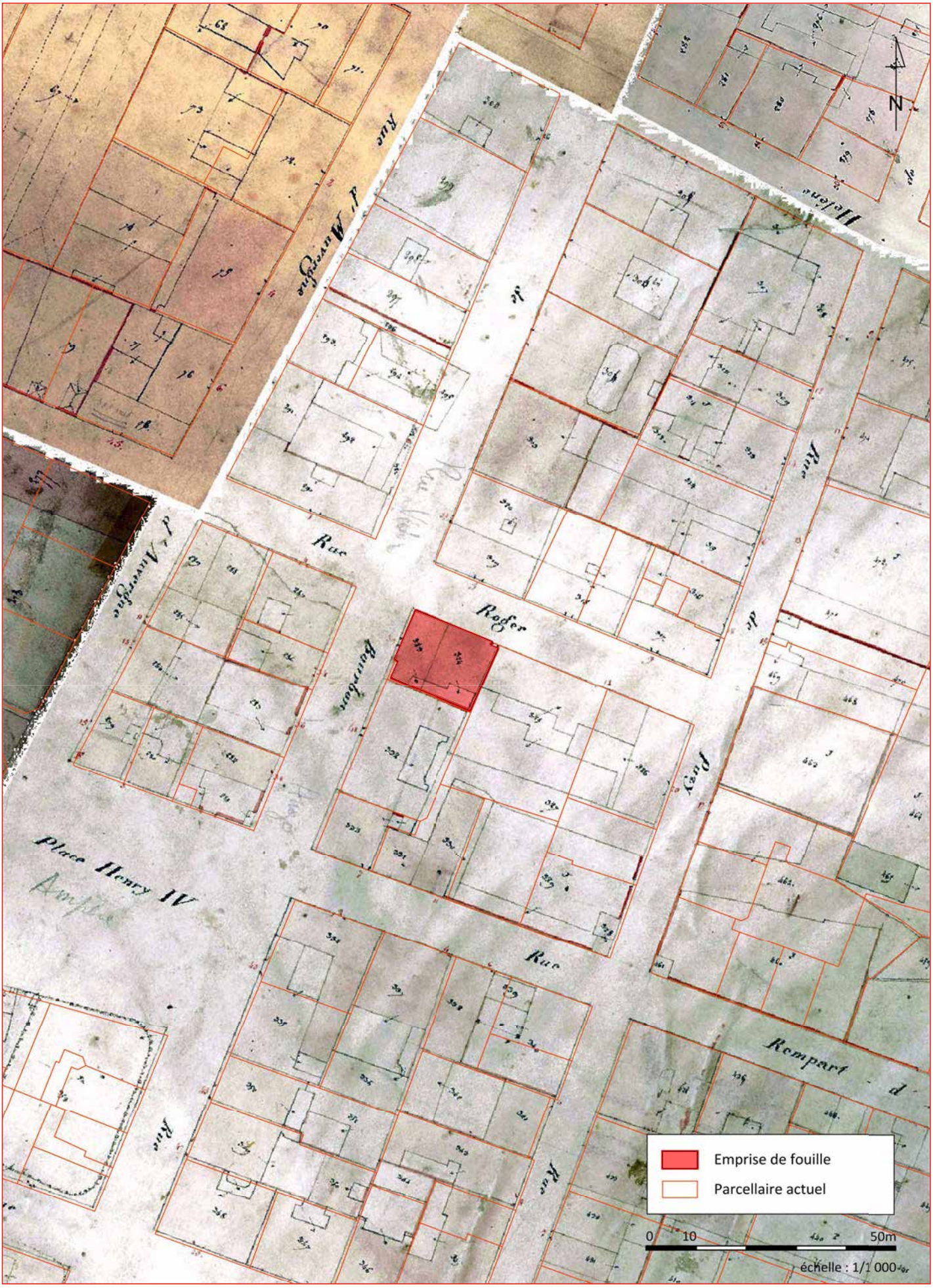


**22, rue Jarente (69002 Lyon) - 2015**

**Localisation de l'opération sur le *Cadastre napoléonien de Lyon Section L dite d'Ainay*, feuille 3, 1831.**

SERVICE ARCHEOLOGIQUE
DE LA VILLE DE LYON

Sources : Archives du Rhône 3P - Fond de plan : Ville de Lyon, Métropole de Lyon, cadastre - Cartographie : SAVL, 2016

Maçonnerie moderne
Maçonnerie antique
Tranchée de récupération
Cloison sur sablière
Sol en terrazzo
Sol en mosaïque
Trou de poteau
Fosse

0 N 5 m
1/150

22, rue Jarente (69002 Lyon) - 2015

Localisation des relevés stratigraphiques et de l'élévation (8).

DAO : E. Bertrand

SERVICE ARCHEOLOGIQUE
DE LA VILLE DE LYON

22, rue Jarente (69002 Lyon) - 2015

**Diagramme stratigraphique.**

DAO : Y. Pugin / E. Bertrand

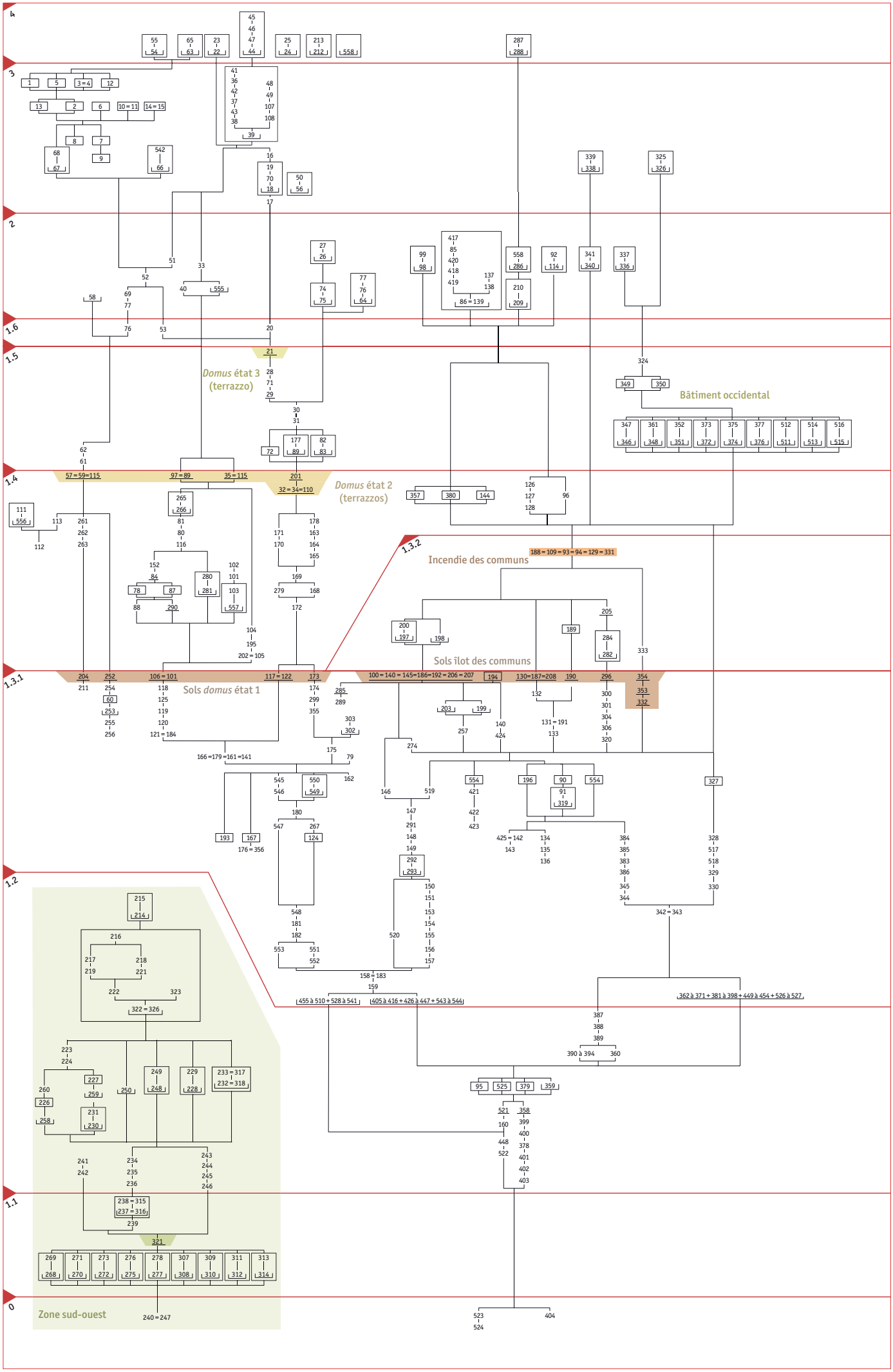


SERVICE ARCHÉOLOGIQUE DE LA VILLE DE LYON

PLANCHE 13

Sondages géotechniques août 2014 fondasol
Sondages géotechniques août 2014 (position corrigée)
Sondages géotechniques mars 2015
Diagnostic archéologique juillet 2014 Inrap
Bâti subsistant après démolition

2

Rue Jarente

Rue Victor-Hugo

TAR15
TAR9
TAR13
TAR8
RF104
TAR2
TAR4
TAR5
TAR3
TAR10
PR1
RF1
TAR11
TAR12
TAR14
RF2
Zone très incertaine (externe aux points d'altitudes)

Observation sur des coupes
TAR8 Observation à la tarière
RF104 Sondage géotechnique

Altitude en m
162,60
162,70
162,80
162,90
163,00
163,10
163,20
163,30
163,40
163,50
163,60
163,70
163,80

1

Rue Jarente

Rue Victor-Hugo

DES3+PZ
Inrap Sondage 1
Cave
RF101
PR2
RF102
Inrap Sondage 2
RF104
PR1
RF1
Caves démolies
RF103
RF2
RF3
Berme

N
0 5 m
1/150

22, rue Jarente (69002 Lyon) - 2015

1 - Localisation des différents types de sondages réalisés en amont de l'opération de fouille (Fondasol 2014-2015, Inrap 2014) ; 2 - Cartographie par interpolation (*spline*) de l'interface entre le terrain naturel et les niveaux anthropiques (figuration discrétisée, intervalle de 10 cm entre chaque plage de gris).

DAO : E. Bertrand, B. Lefèvre

SERVICE ARCHÉOLOGIQUE DE LA VILLE DE LYON

PLANCHE 14

**Typologie des unités stratigraphiques**

- Terrazzo
- Sol terre battue
- Espace ouvert / circulation
- Maçonneries antiques
- Maçonneries contemporaines

**Inclusions**

*géologiques*

- Galets
- Calcaire
- Gneiss
- Granite

*anthropiques*

- Terre cuite architecturale
- Céramique
- Mortier (jaune ou de tuileau)

22, rue Jarente (69002 Lyon) - 2015

Plan des vestiges antiques de la phase 1.1.

DAO : B. Lefèvre, E. Bertrand

SERVICE ARCHÉOLOGIQUE
DE LA VILLE DE LYON

PLANCHE 15

**Typologie des unités stratigraphiques**

- Terrazzo
- Sol terre battue
- Espace ouvert / circulation
- Maçonneries antiques
- Maçonneries contemporaines
- Terrain naturel (limon)

**Inclusions**

*géologiques*

- Galets
- Calcaire
- Gneiss
- Granite

*anthropiques*

- Terre cuite architecturale
- Céramique
- Mortier (jaune ou de tuileau)

0 5 m
1/100

22, rue Jarente / 39, rue Victor Hugo (69002 Lyon) - 2015

Plan des vestiges antiques de la phase 1.2.

DAO : B. Lefèvre, E. Bertrand

SERVICE ARCHÉOLOGIQUE DE LA VILLE DE LYON

PLANCHE 16

**Typologie des unités stratigraphiques**

- Terrazzo
- Sol terre battue
- Espace ouvert / circulation
- Maçonneries antiques
- Maçonneries contemporaines
- Terrain naturel (limon)

**Inclusions**

*géologiques*

- Galets
- Calcaire
- Gneiss
- Granite

*anthropiques*

- Terre cuite architecturale
- Céramique
- Mortier (jaune ou de tuileau)

22, rue Jarente / 39, rue Victor Hugo (69002 Lyon) - 2015

Plan des vestiges antiques de la phase 1.3.

DAO : B. Lefèvre, E. Bertrand

SERVICE ARCHÉOLOGIQUE
DE LA VILLE DE LYON

PLANCHE 17

**Typologie des unités stratigraphiques**

- Terrazzo
- Sol terre battue
- Espace ouvert / circulation
- Maçonneries antiques
- Maçonneries contemporaines

**Inclusions**

*géologiques*

- Galets
- Calcaire
- Gneiss
- Granite

*anthropiques*

- Terre cuite architecturale
- Céramique
- Mortier (jaune ou de tuileau)

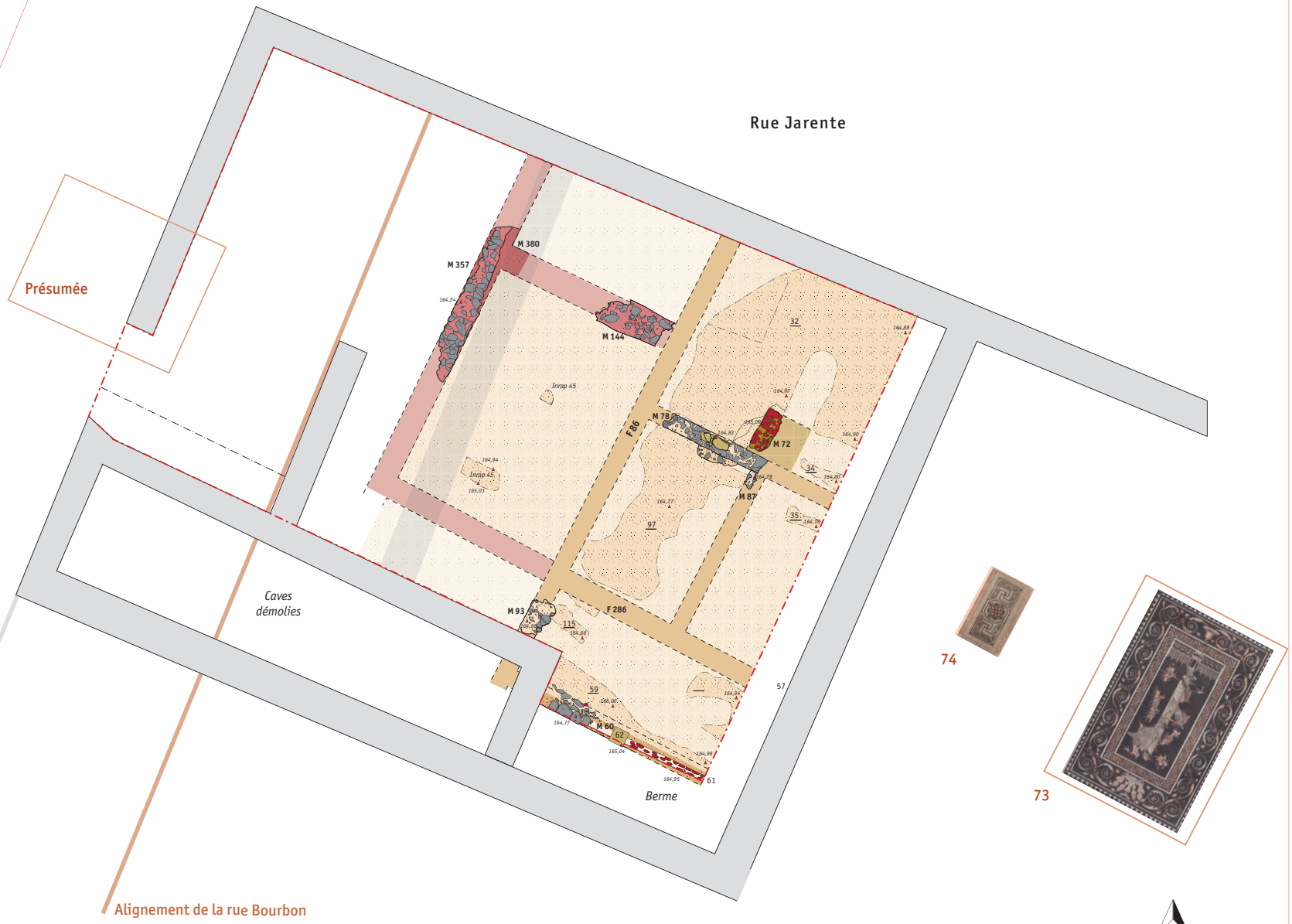


22, rue Jarente (69002 Lyon) - 2015

Plan des vestiges antiques de la phase 1.4, localisation des découvertes anciennes de mosaïques d'après le plan de F. Artaud de 1835, (numérotation Stern 1967).

DAO : B. Lefèvre, E. Bertrand

SERVICE ARCHÉOLOGIQUE
DE LA VILLE DE LYON

PLANCHE 18

**Typologie des unités stratigraphiques**

- Terrazzo
- Sol terre battue
- Espace ouvert / circulation
- Maçonneries antiques
- Maçonneries contemporaines

**Inclusions**

*géologiques*

- Galets
- Calcaire
- Gneiss
- Granite

*anthropiques*

- Terre cuite architecturale
- Céramique
- Mortier (jaune ou de tuileau)

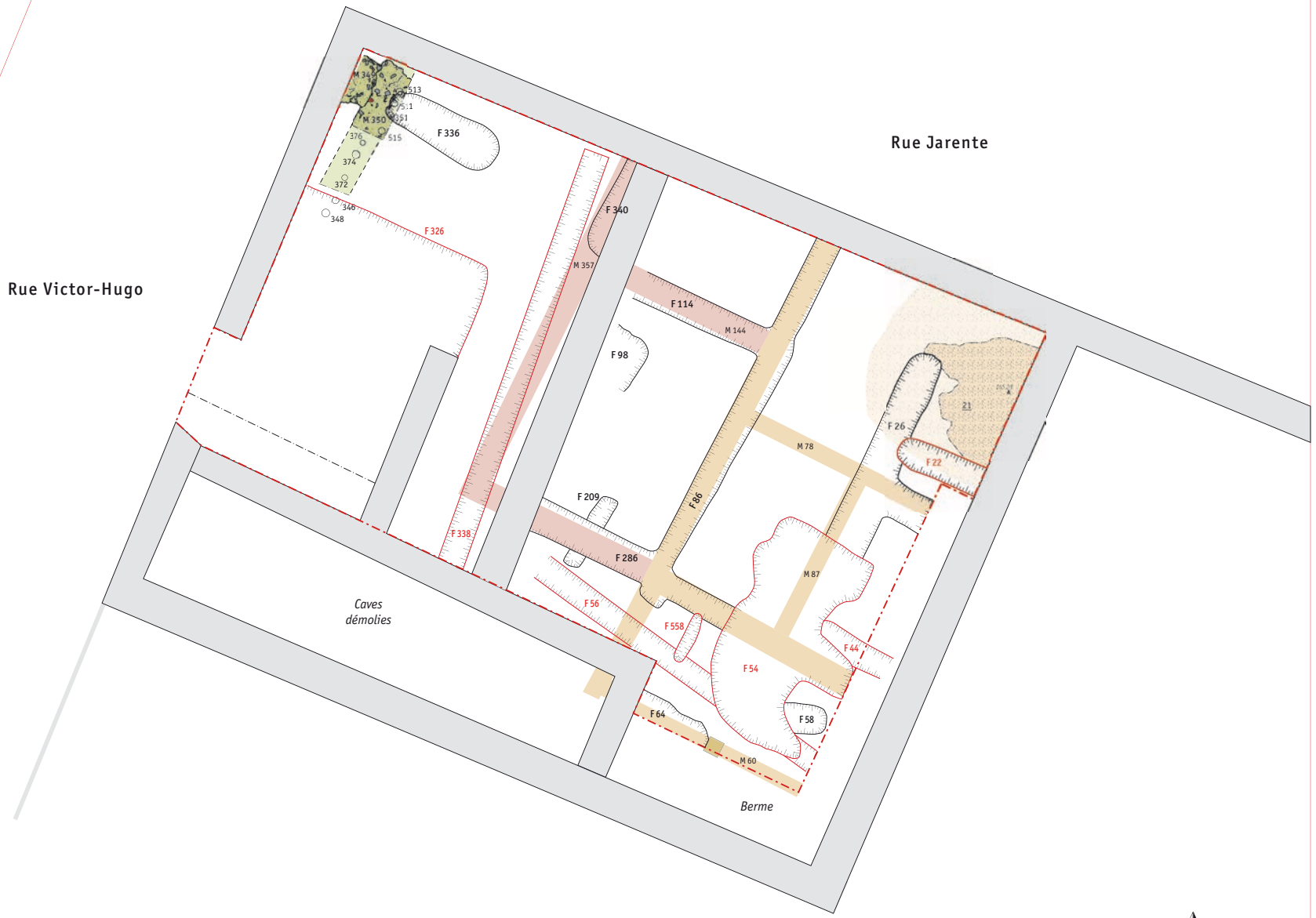


0 N 5 m
1/100

22, rue Jarente (69002 Lyon) - 2015

Plan des vestiges antiques de la phase 1.5, creusements et tranchées de récupération de la phase 2 ( ), creusements modernes et contemporain ( ) .

DAO : B. Lefèvre, E. Bertrand

SERVICE ARCHÉOLOGIQUE
DE LA VILLE DE LYON

PLANCHE 19

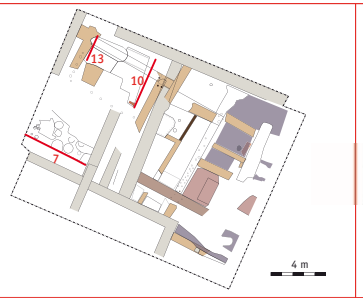


Maçonnerie moderne
Maçonnerie antique
Tranchée de récupération
Cloison sur sablière
Sol en terrazzo
Sol en mosaïque
Trou de poteau
Fosse

0 1/30 1 m

**Typologie des unités stratigraphiques**

Terrazzo
Sol terre battue
Espace ouvert / circulation
Maçonneries antiques
Maçonneries contemporaines
Terrain naturel (limon)

**Inclusions**

*géologiques*
Galets
Calcaire
Gneiss
Granite

*anthropiques*
Terre cuite architecturale
Céramique
Mortier (jaune/tuileau)

1

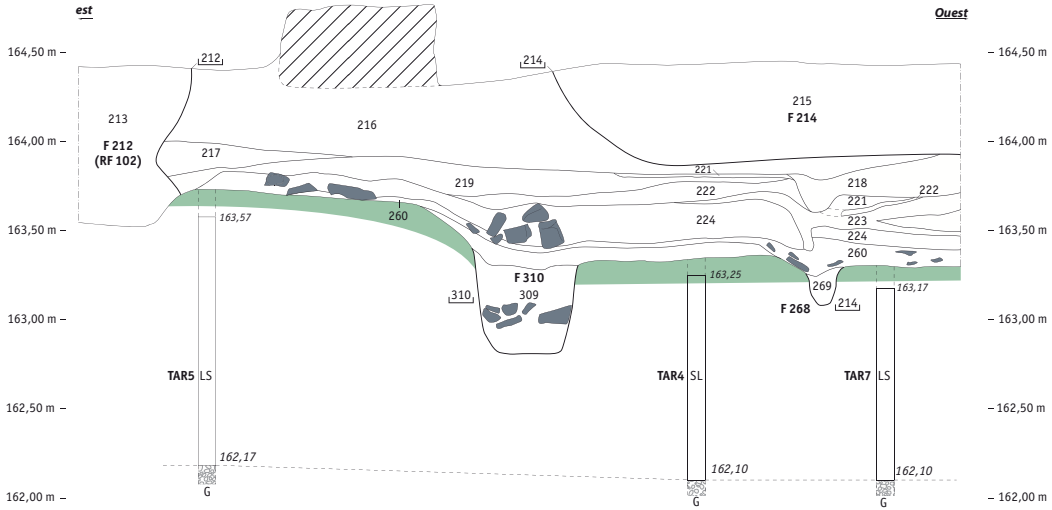


2

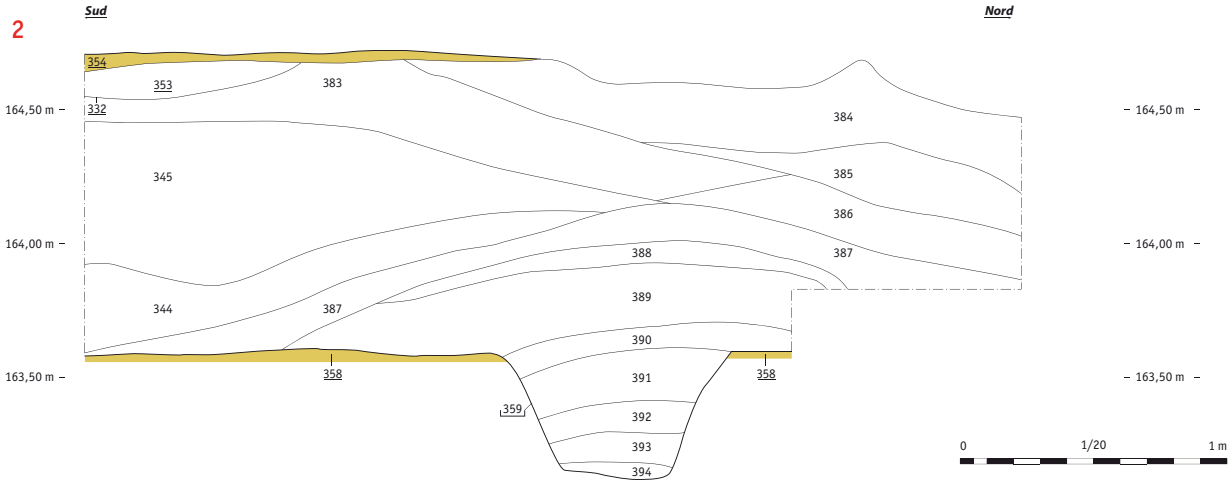


3

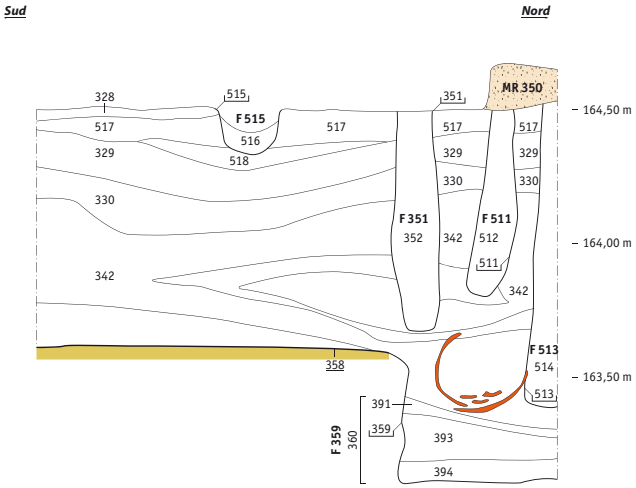


22, rue Jarente (69002 Lyon) - 2015

1 : Coupe stratigraphique ouest-est, côté sud (minute 7, éch. 1/30) ; 2 : coupe stratigraphique nord-sud, côté ouest (minute 10, éch. 1/20) ; 3 : coupe stratigraphique nord-sud, côté ouest (minute 13, éch. 1/20).

DAO : B. Lefèvre, E. Bertrand

SERVICE ARCHÉOLOGIQUE
DE LA VILLE DE LYON

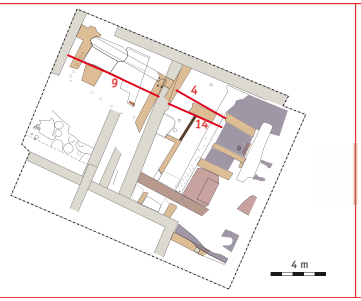


Maçonnerie moderne
Maçonnerie antique
Tranchée de récupération
Cloison sur sablière
Sol en terrazzo
Sol en mosaïque
Trou de poteau
Fosse

0 1/40 2 m

**Typologie des unités stratigraphiques**

Terrazzo
Sol terre battue
Espace ouvert / circulation
Maçonneries antiques
Maçonneries contemporaines
Terrain naturel (limon)

**Inclusions**

*géologiques*
Galets
Calcaire
Gneiss
Granite

*anthropiques*
Terre cuite architecturale
Céramique
Mortier (jaune/tuileau)

1

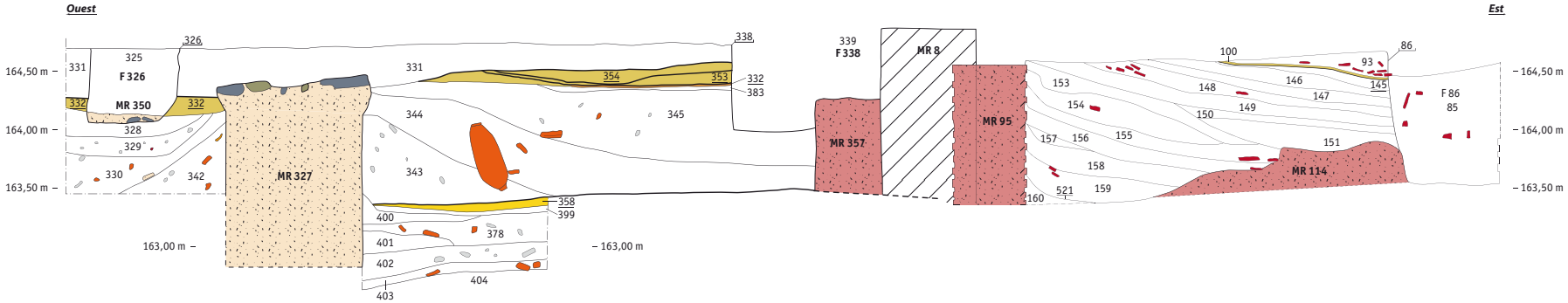


3

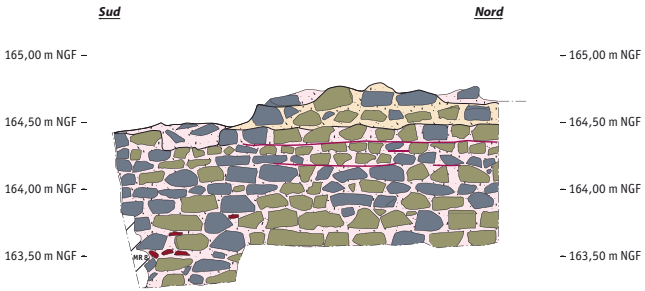


2

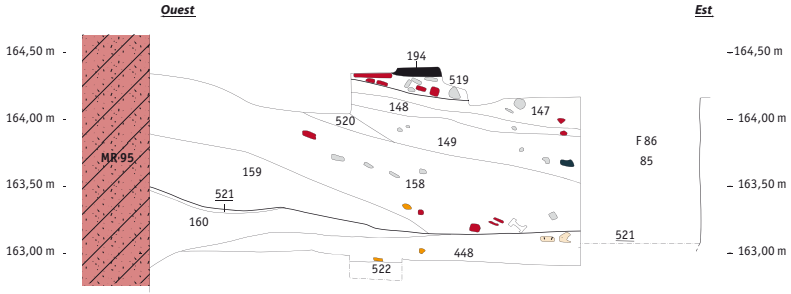


22, rue Jarente (69002 Lyon) - 2015

1 : Coupe stratigraphique ouest-est, côté nord (minutes 9 et 4) ; 2 : coupe stratigraphique ouest-est, côté sud, (minute 14) au niveau du mur US 95 ; 3 : élévation orientale du mur US 95, échelle 1/40.

DAO : B. Lefèvre, E. Bertrand

SERVICE ARCHÉOLOGIQUE
DE LA VILLE DE LYON

PLANCHE 21

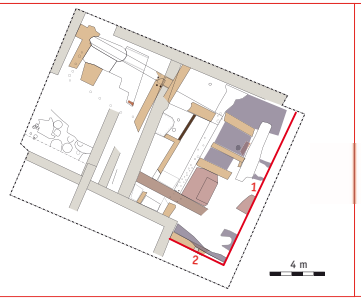


- Maçonnerie moderne
- Maçonnerie antique
- Tranchée de récupération
- Cloison sur sablière
- Sol en terrazzo
- Sol en mosaïque
- Trou de poteau
- Fosse

0 — 1/40 — 2 m

P7 □ Prélèvements géomorphologiques

**Typologie des unités stratigraphiques**

- Terrazzo
- Sol terre battue
- Espace ouvert / circulation
- Maçonneries antiques
- Maçonneries contemporaines
- Terrain naturel (limon)

**Inclusions**

*géologiques*
- Galets
- Calcaire
- Gneiss
- Granite

*anthropiques*
- Terre cuite architecturale
- Céramique
- Mortier (jaune/tuileau)

1

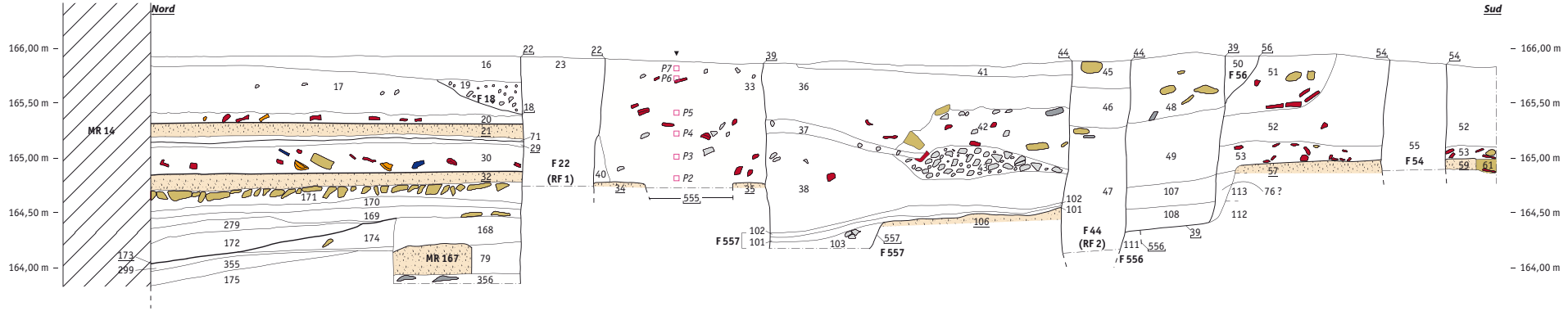


2

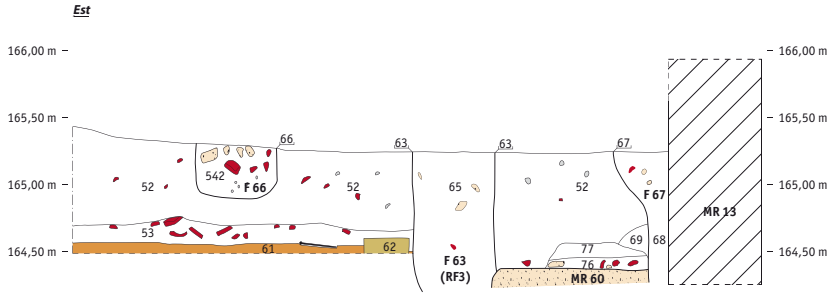


22, rue Jarente (69002 Lyon) - 2015

1 : Coupe stratigraphique nord-sud (côté est, minute 1) ; 2 : coupe stratigraphique est-ouest (côté sud, minute 2), échelle 1/40.

DAO : B. Lefèvre, E. Bertrand

SERVICE ARCHÉOLOGIQUE
DE LA VILLE DE LYON

PLANCHE 22

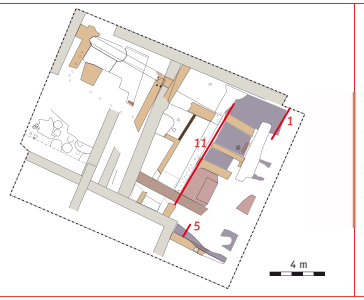


- Maçonnerie moderne
- Maçonnerie antique
- Tranchée de récupération
- Cloison sur sablière
- Sol en terrazzo
- Sol en mosaïque
- Trou de poteau
- Fosse

0 — 1/40 — 2 m

**Typologie des unités stratigraphiques**

- Terrazzo
- Sol terre battue
- Espace ouvert / circulation
- Maçonneries antiques
- Maçonneries contemporaines
- Terrain naturel (limon)

**Inclusions**

*géologiques*
- Galets
- Calcaire
- Gneiss
- Granite

*anthropiques*
- Terre cuite architecturale
- Céramique
- Mortier (jaune/tuileau)

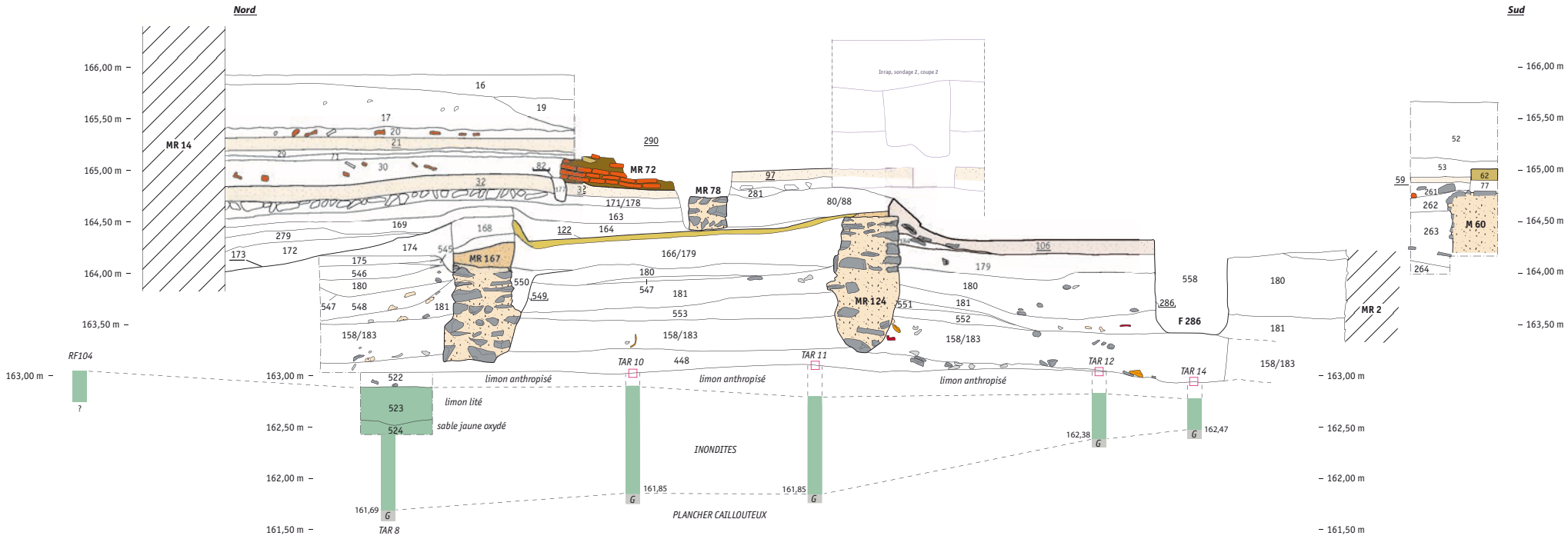


22, rue Jarente (69002 Lyon) - 2015

Coupe stratigraphique, transect sud-nord (côté est, minutes 1, 5, 6, 11), échelle 1/40.

DAO : B. Lefèvre, E. Bertrand, S. Gaillot

SERVICE ARCHÉOLOGIQUE
DE LA VILLE DE LYON

PLANCHE 23

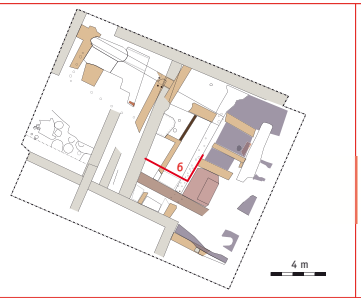


Maçonnerie moderne
Maçonnerie antique
Tranchée de récupération
Cloison sur sablière
Sol en terrazzo
Sol en mosaïque
Trou de poteau
Fosse

0 1/20 1 m

**Typologie des unités stratigraphiques**

Terrazzo
Sol terre battue
Espace ouvert / circulation
Maçonneries antiques
Maçonneries contemporaines
Terrain naturel (limon)

**Inclusions**

*géologiques*
Galets
Calcaire
Gneiss
Granite

*anthropiques*
Terre cuite architecturale
Céramique
Mortier (jaune/tuileau)

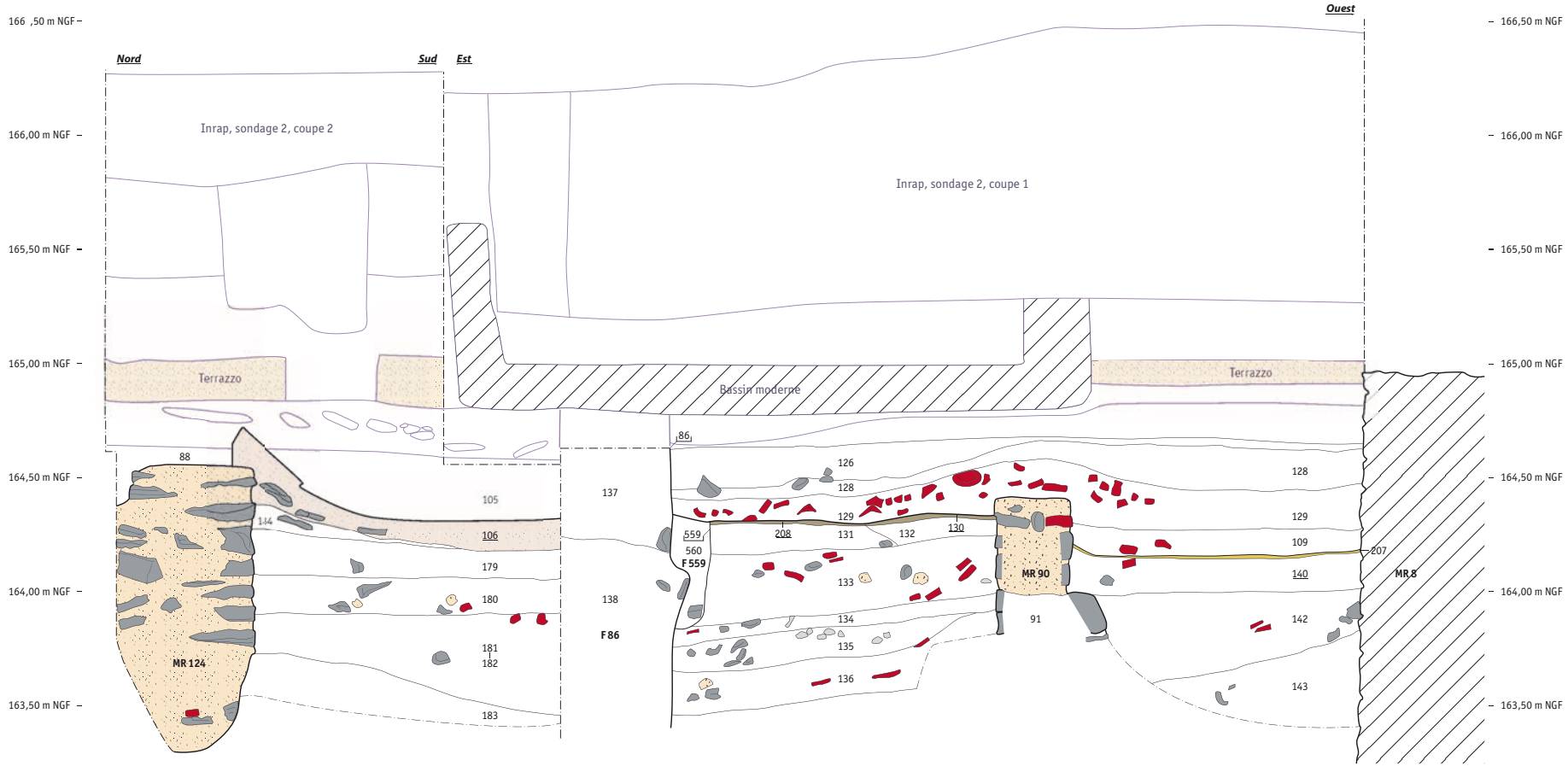


22, rue Jarente/39, rue Victor Hugo (69002 Lyon) - 2015

Coupes stratigraphiques ouest-est (côté sud) et nord-sud (côté est) au niveau du sondage 2 du diagnostic (minute 6), échelle 1/20.

DAO : B. Lefèvre, E. Bertrand

SERVICE ARCHÉOLOGIQUE
DE LA VILLE DE LYON

PLANCHE 24

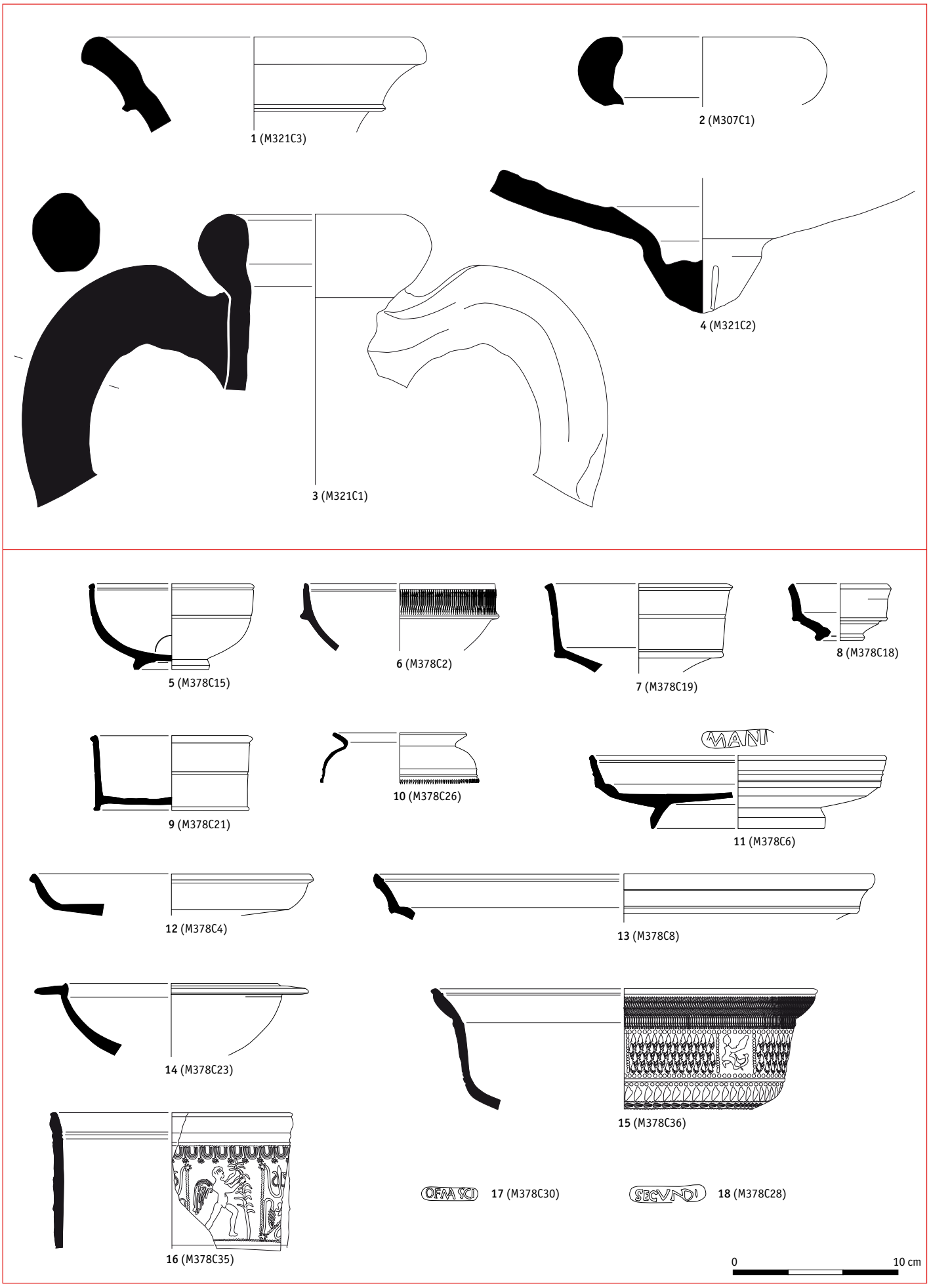


22, rue Jarente (69002 Lyon) - 2015

Céramiques de la phase 1.1 (us 307/321) - 1 : amphore Dressel 8 ; 2 à 4 : amphores Dressel 20.
Céramiques de la phase 1.2 (us 378) - 5 à 18 : sigillée de la Gaule du Sud. Ech. 1/3.

Dessins et DAO : E. Bertrand

SERVICE ARCHÉOLOGIQUE
DE LA VILLE DE LYON

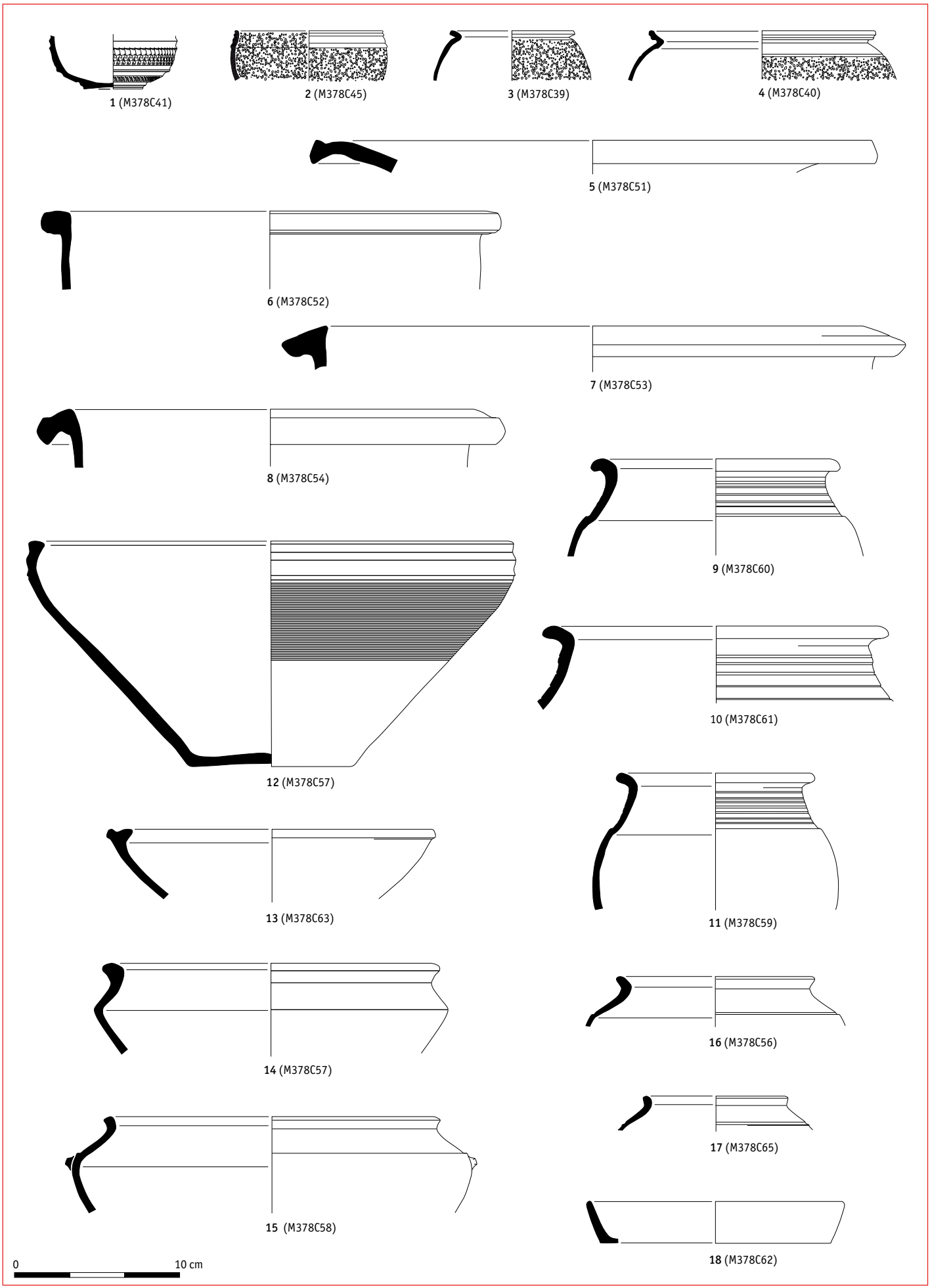


22, rue Jarente (69002 Lyon) - 2015

SERVICE ARCHÉOLOGIQUE
DE LA VILLE DE LYON

Céramiques de la phase 1.2 (us 378) - 1 à 4 : paroi fine engobée ; 5 à 8 : communes réfractaires oxydées (plat-couvercle, marmites) ; 9 à 18 : communes réfractaires sombres (jattes, pots, plat). Ech. 1/3.

Dessins et DAO : E. Bertrand

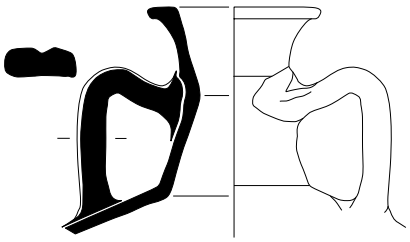

1 (M378C91)



2 (M378C76)

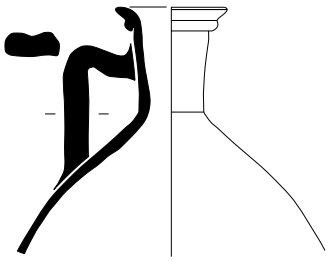

3 (M378C77)



4 (M378C80)



5 (M378C79)

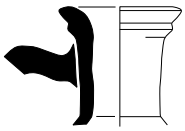

6 (M378C78)

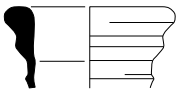

7 (M378C90)

8 (M378C88)

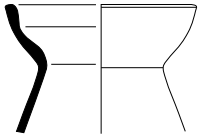

9 (M378C87)

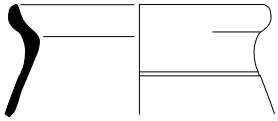

10 (M378C93)

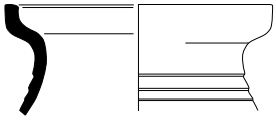

11 (M378C92)

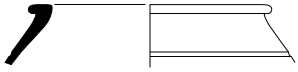

12 (M378C89 )

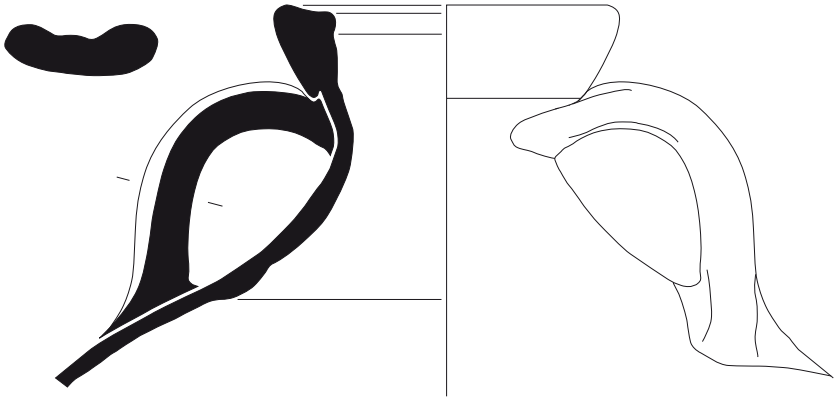

13 (M378C112)

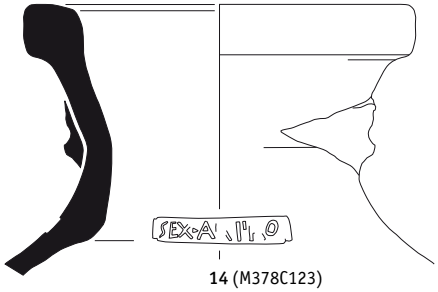

14 (M378C123)

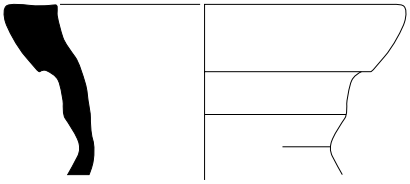

15 (M378C117)

0 10 cm

22, rue Jarente (69002 Lyon) - 2015

Céramiques de la phase 1.2 (us 378) - 1 à 12 : commune claire (cruches, pots) ; 13 à 15 : amphores Gauloise 1. Ech. 1/3.

Dessins et DAO : E. Bertrand

SERVICE ARCHÉOLOGIQUE
DE LA VILLE DE LYON

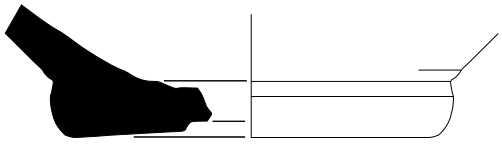

1 (M378C107)

2 (M378C106)

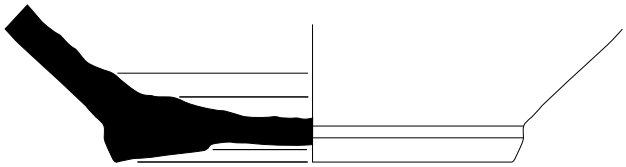

3 (M378C105)

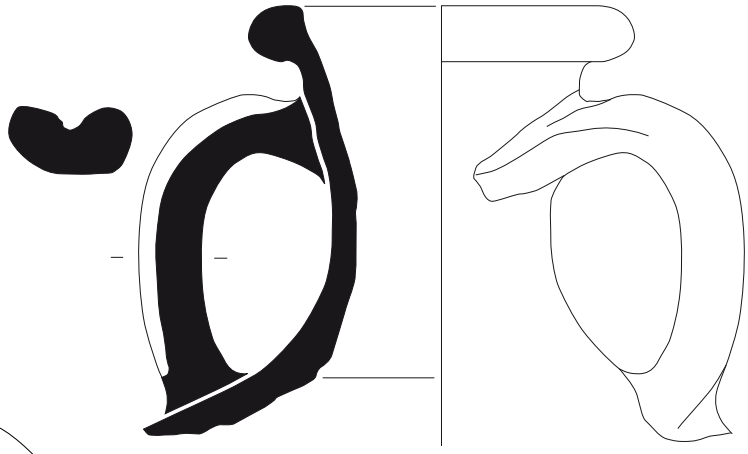

4 (M378C121)

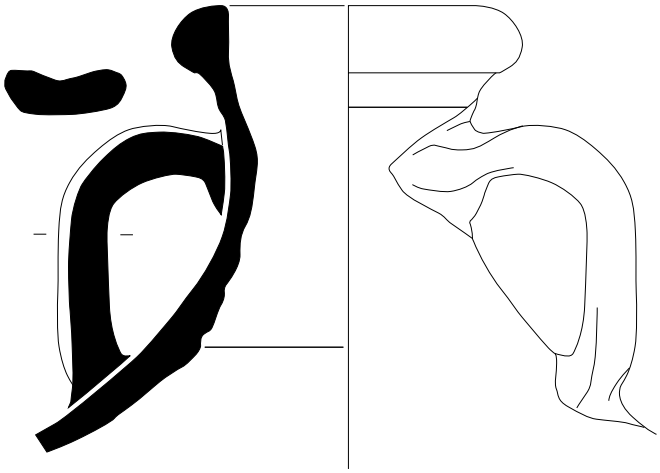

5 (M378C120 )

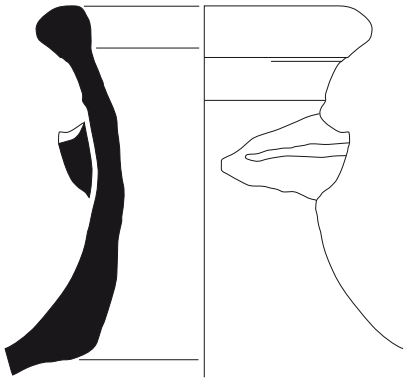

6 (M378C122)

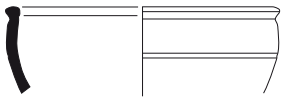

7 (M360C22)

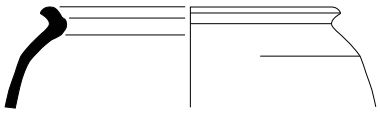

8 (M360C26)

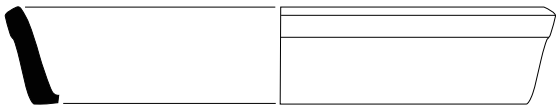

9 (M360C34)

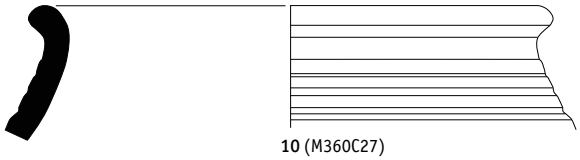

10 (M360C27)

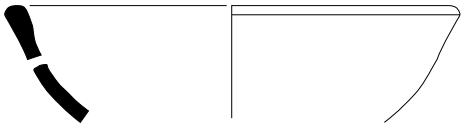

11 (M360C17)

0 10 cm

22, rue Jarente (69002 Lyon) - 2015

SERVICE ARCHÉOLOGIQUE
DE LA VILLE DE LYON

Céramiques de la phase 1.2 (us 378/360) - 1 à 3 : amphores Gauloise 1 ; 4 à 6 : amphores Gauloises 4 ;
7 : sigillée (Gaule du sud) ; 8 à 10 : céramique culinaire réfractaire (pots, *patina*) ; 11 : commune claire. Ech. 1/3.

Dessins et DAO : E. Bertrand



1 (M360C1)

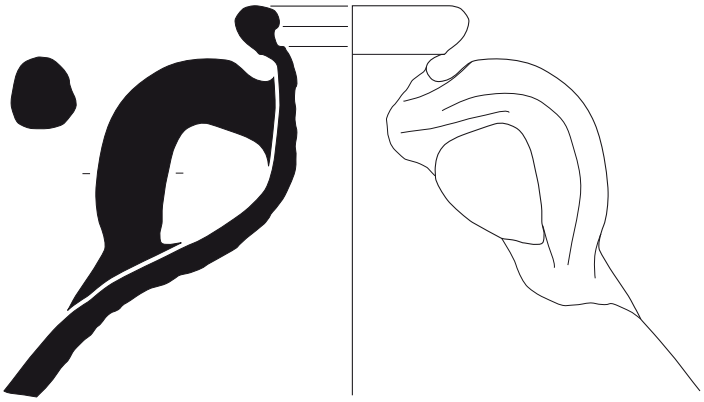

2 (M360C4)

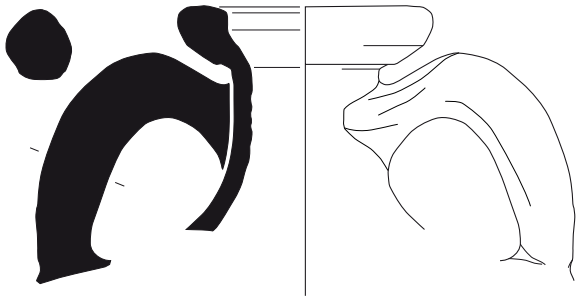

3 (M360C13)

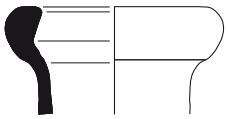

4 (M360C12)

0 10 cm

22, rue Jarente (69002 Lyon) - 2015

Céramiques de la phase 1.2 (us 360) - 1 à 4 : amphores Dressel 20. Ech. 1/5.

Dessins et DAO : E. Bertrand

SERVICE ARCHÉOLOGIQUE
DE LA VILLE DE LYON

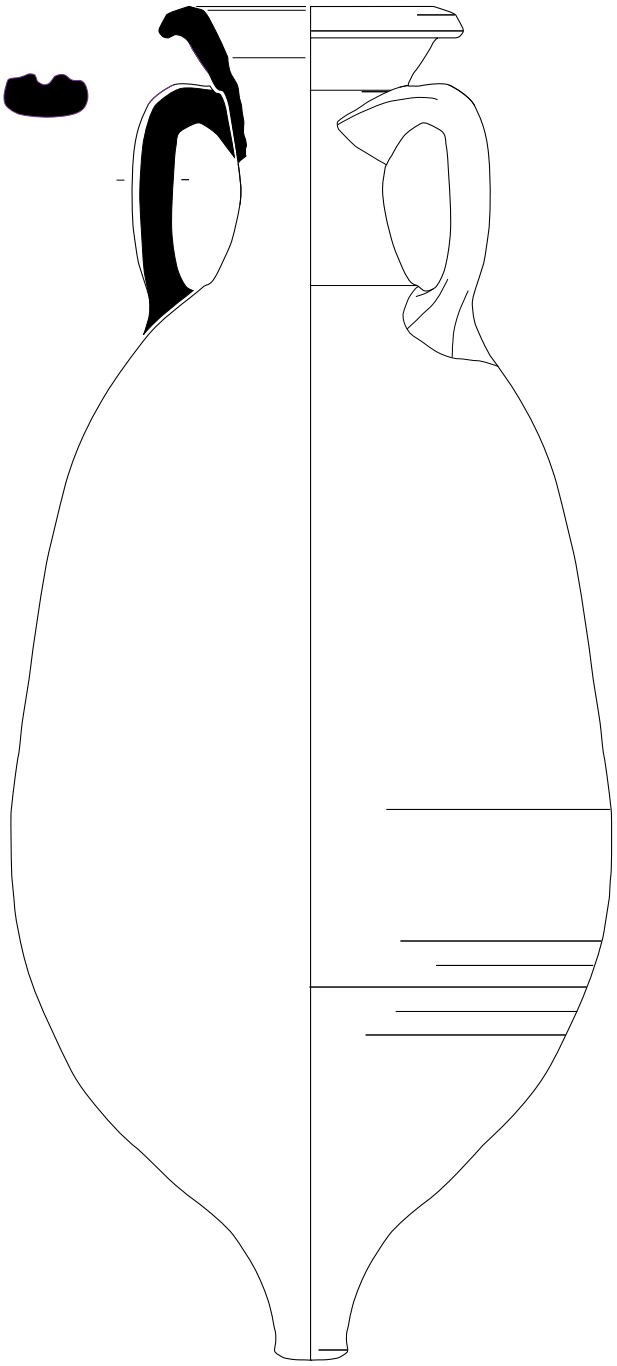

1 (M360C3)



2 (M360C6)

0 10 cm

22, rue Jarente (69002 Lyon) - 2015

Céramiques de la phase 1.2 (us 360) - 1 et 2 : amphores Lyon 3B. Ech. 1/5.

Dessins et DAO : E. Bertrand

SERVICE ARCHÉOLOGIQUE
DE LA VILLE DE LYON

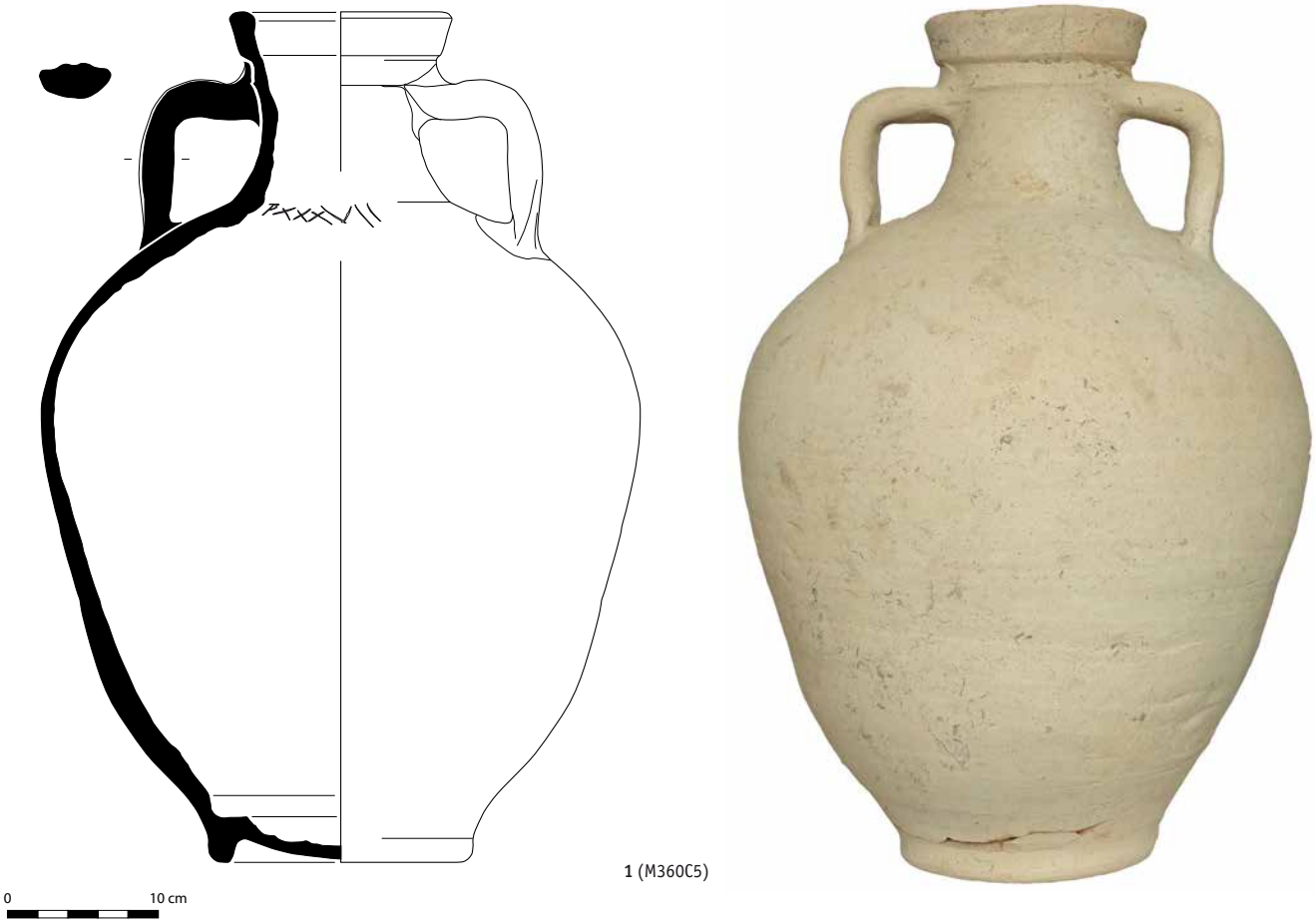


1 (M360C5)

2 (M360C5)

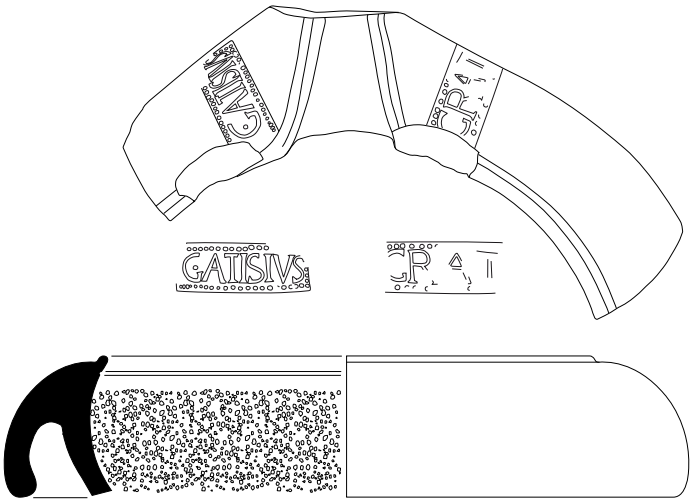


3 (M393C5)

22, rue Jarente (69002 Lyon) - 2016

Céramique de la phase 1.2 (us 360/393) - 1 : amphore Gauloise 2 (éch. 1/5) ; 2 : graffito (éch. 1/1) ; 3 : mortier à collerette estampillé d'Aoste (éch. 1/3).

Dessins et DAO : E. Bertrand

SERVICE ARCHÉOLOGIQUE
DE LA VILLE DE LYON

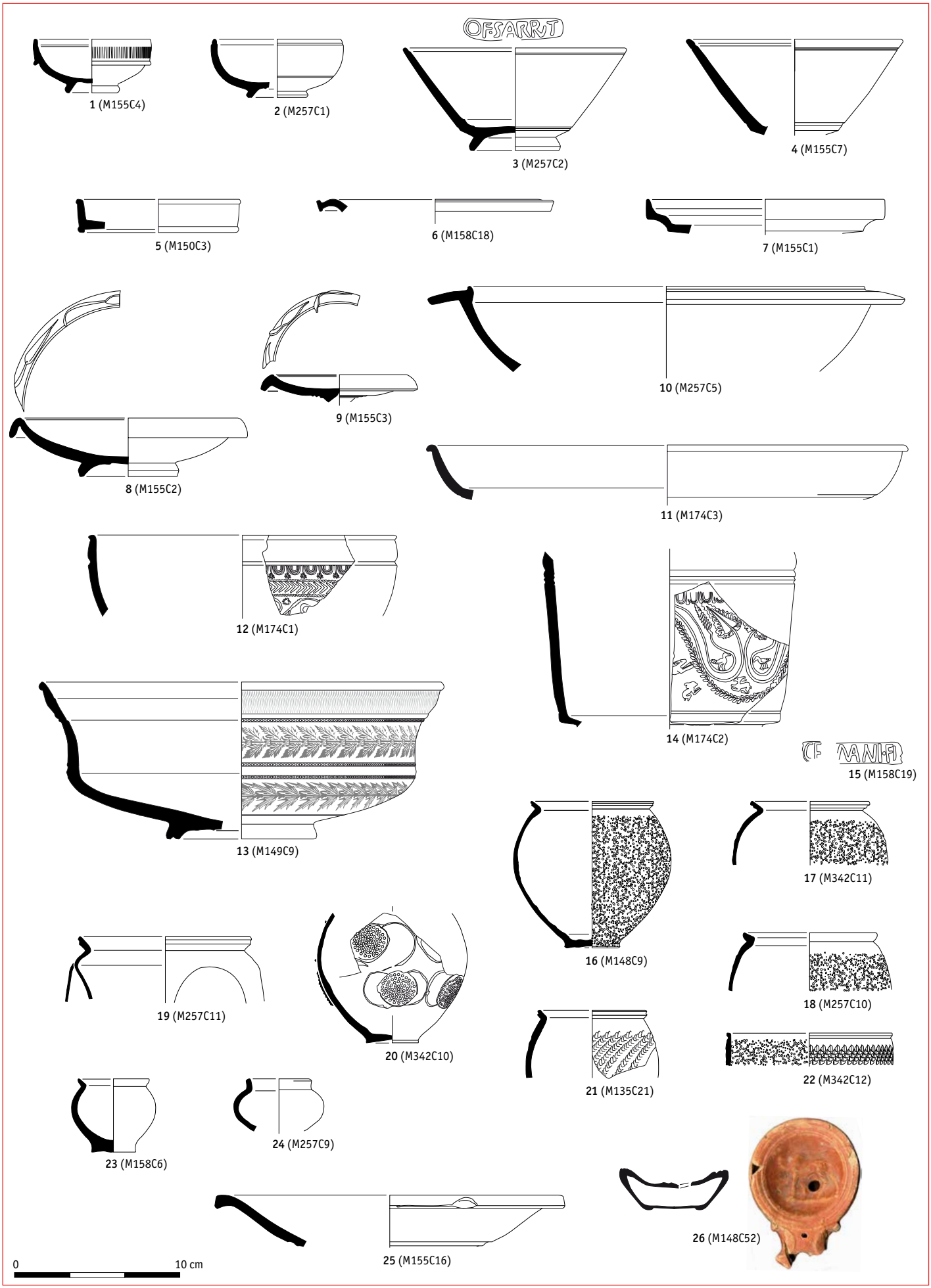


22, rue Jarente (69002 Lyon) - 2015

Céramiques de la phase 1.3 - 1 à 14 : céramiques sigillées ; 15 à 23 : parois fines engobées lyonnaises ; 24 : sigillée de mode A ; 25 : lampe. Ech. 1/3 (sauf estampilles éch. 1/1).

Dessins et DAO : E. Bertrand

SERVICE ARCHÉOLOGIQUE
DE LA VILLE DE LYON

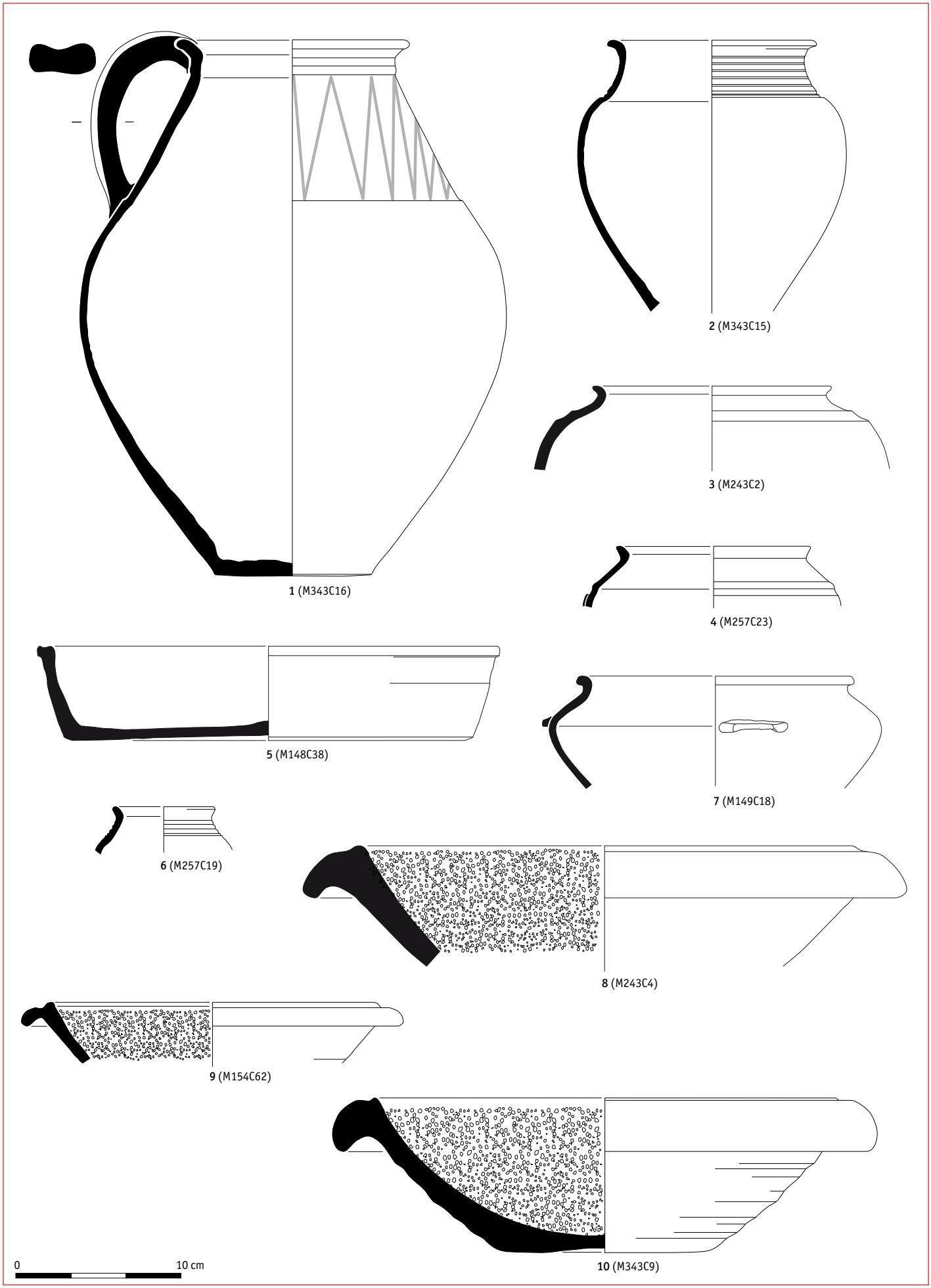


22, rue Jarente (69002 Lyon) - 2015

Céramiques de la phase 1.3 - 1 à 6 : céramiques culiniares sombres ; 8 à 10 : mortiers Haltern 60 en pâte commune claire. Ech. 1/3.

Dessins et DAO : E. Bertrand

SERVICE ARCHÉOLOGIQUE
DE LA VILLE DE LYON

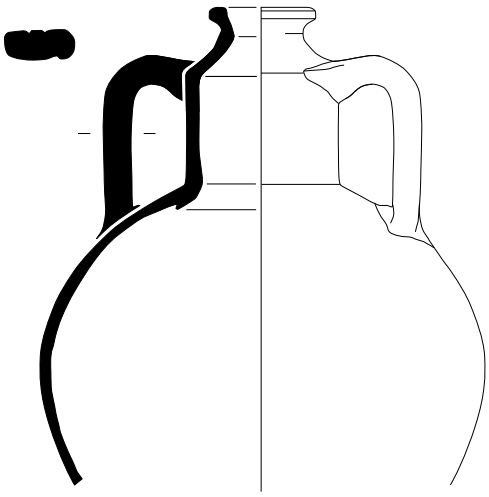

1 (M344C6)

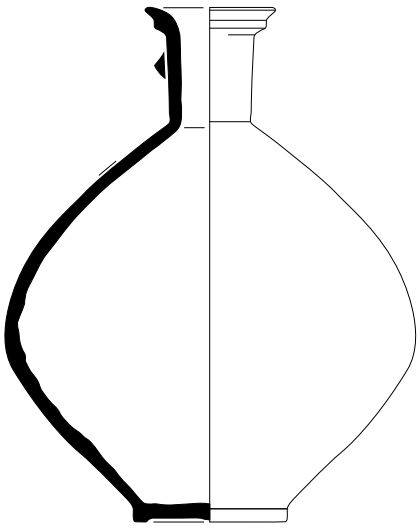

2 (M344C4)

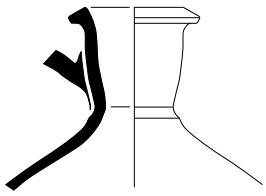

3 (M155C22)

4 (M257C29)

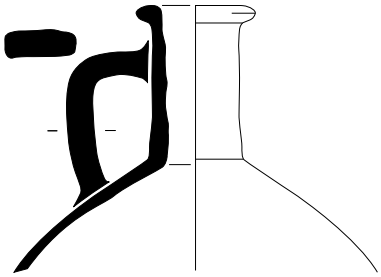

5 (M344C5)

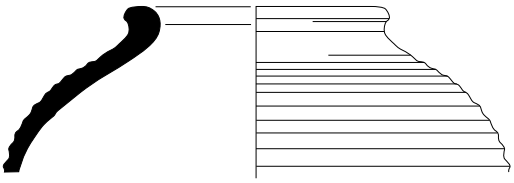

6 (M342C35)

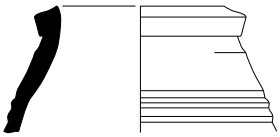

7 (M158C43)

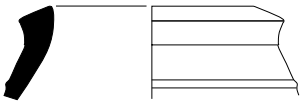

8 (M135C17)



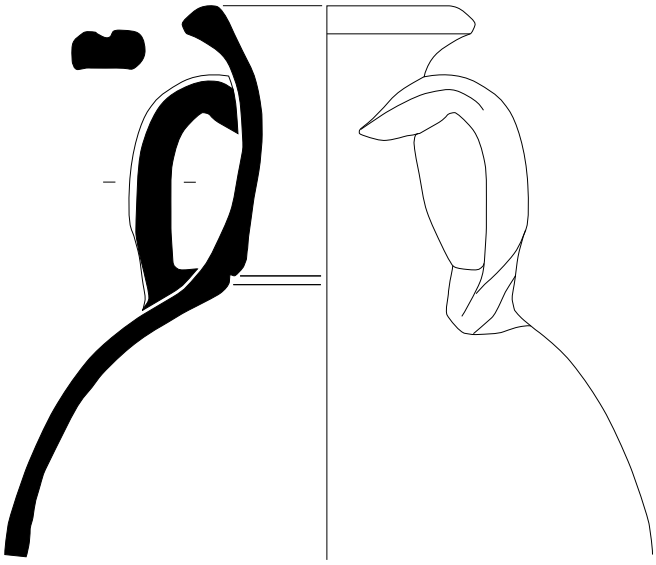

10 (M158C42)

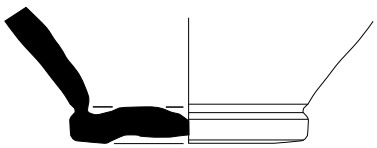

9 (M154C34)

11 (M154C22)

0 10 cm

22, rue Jarente (69002 Lyon) - 2015

Céramiques de la phase 1.3 - 1 à 5 : cruches en céramique commune claire ; 6 à 8 : amphores levantines ; 9 à 11 : amphores lyonnaises (type 4). Ech. 1/3.

Dessins et DAO : E. Bertrand

SERVICE ARCHÉOLOGIQUE DE LA VILLE DE LYON

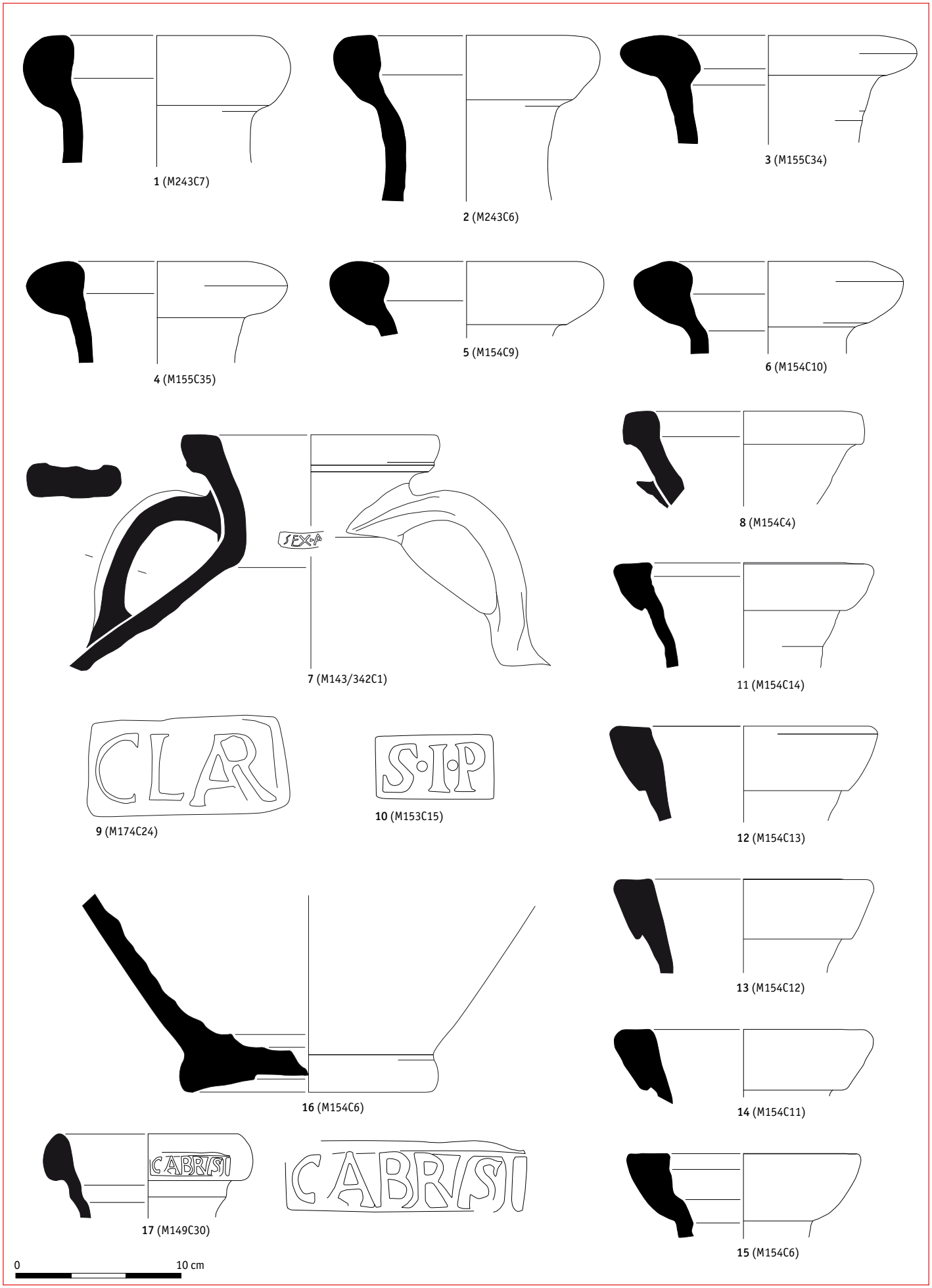


22, rue Jarente (69002 Lyon) - 2015

Céramiques de la phase 1.3 - 1 à 6 : amphores Dressel 20 ; 7 à 16 : amphores Gauloise 1 ; 17 : amphore Gauloise 4. Ech. 1/3 (estampilles isolées éch. 1/1).

Dessins et DAO : E. Bertrand

SERVICE ARCHÉOLOGIQUE
DE LA VILLE DE LYON

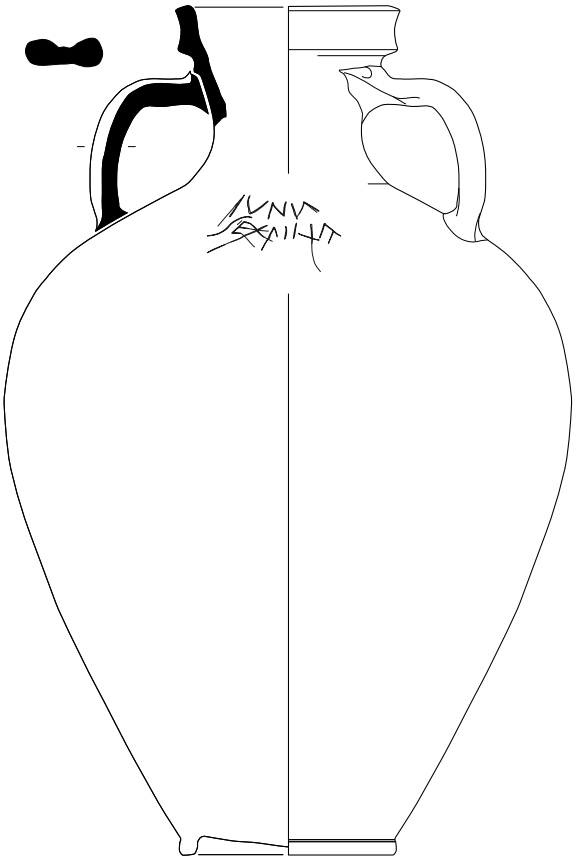

1 (M343/344C3)

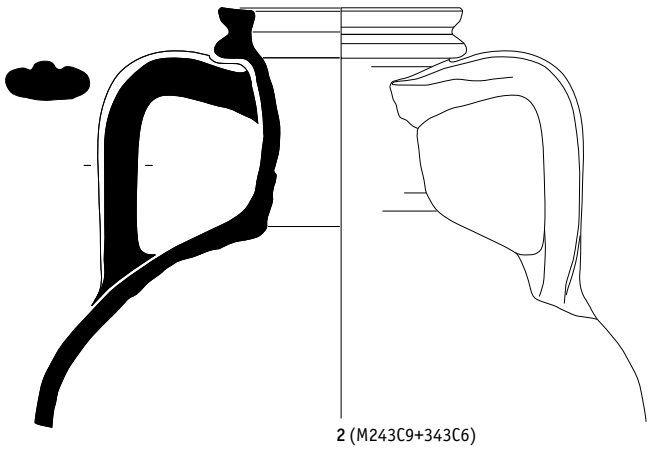

2 (M243C9+343C6)

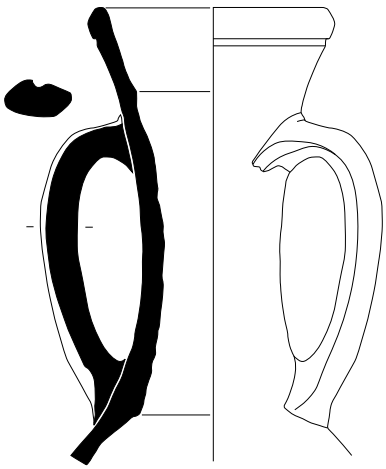

3 (M155C38)

0 10 cm

22, rue Jarente (69002 Lyon) - 2015

Céramiques de la phase 1.3 - 1 : amphore Gauloise 2 IVINIA SEXTILIA ; 2 : amphore Dressel 28 ; 3 : amphore Haltern 70 *similis*. Ech. 1/5 (sauf graffito éch. 1/1).

Dessins et DAO : E. Bertrand

SERVICE ARCHÉOLOGIQUE
DE LA VILLE DE LYON

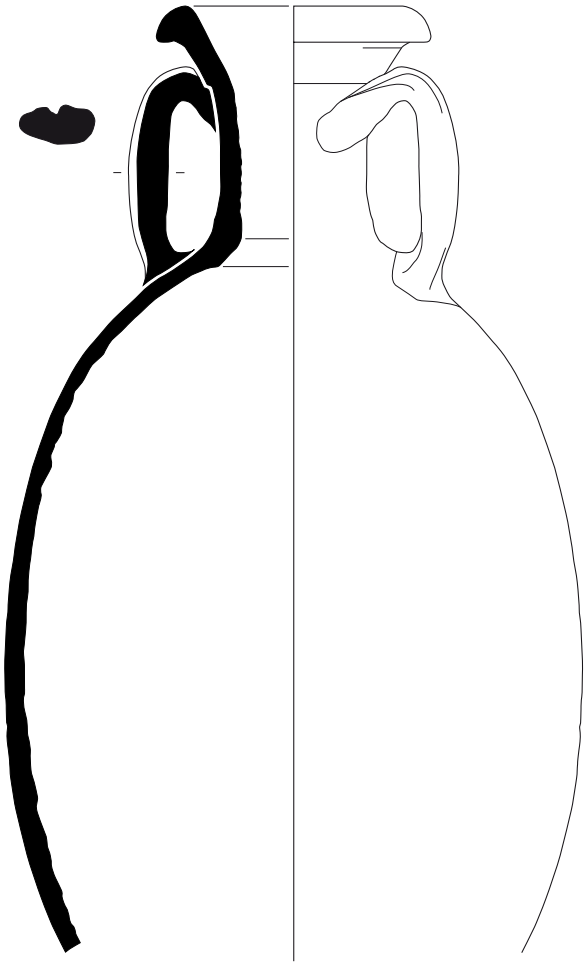

1 (M342C1)

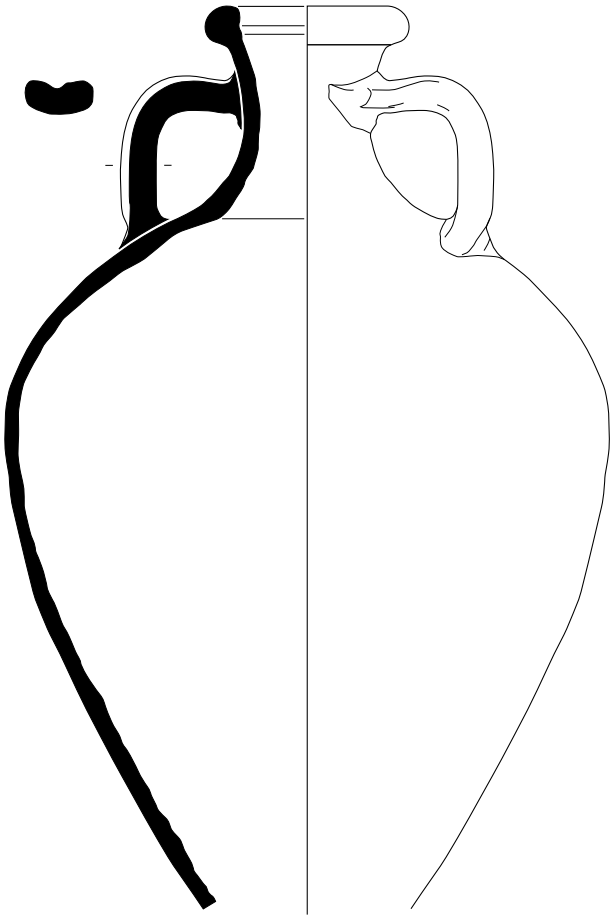

2 (M343C4)

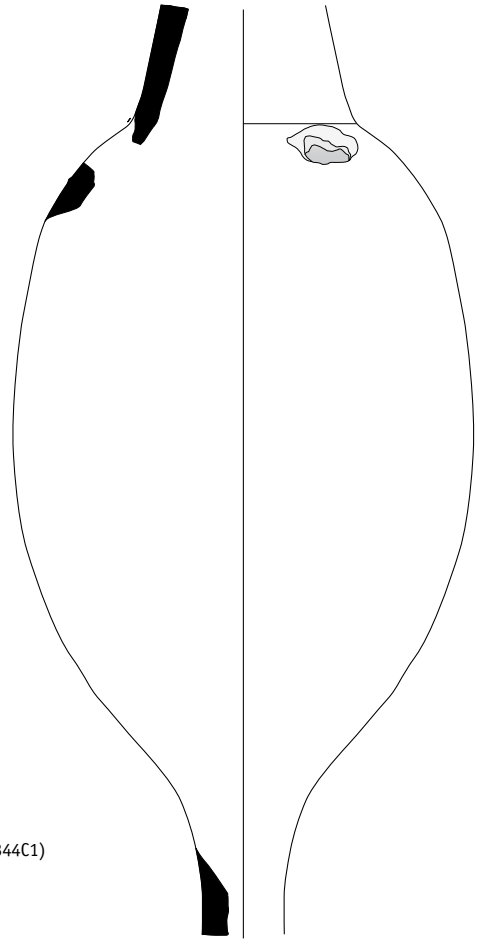

3 (M343/344C1)

0 10 cm

22, rue Jarente (69002 Lyon) - 2015

Céramiques de la phase 1.3 (us 360) - 1 : amphore Lyon 3 b ; 2 : Gauloise 4 ; 3 : amphore Dressel 7/11 perforée. Ech. 1/5.

Dessins et DAO : E. Bertrand

SERVICE ARCHÉOLOGIQUE
DE LA VILLE DE LYON

1 (M121/184C9)

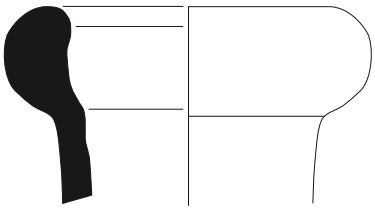

2 (M184C1)

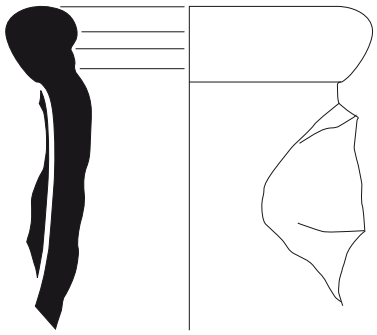

3 (M184C2)

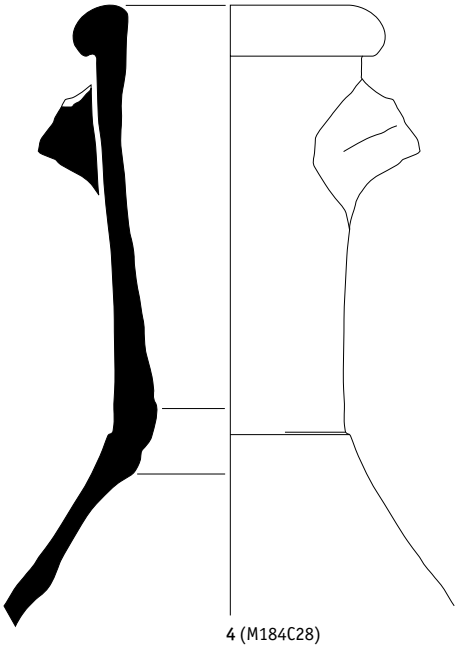

4 (M184C28)

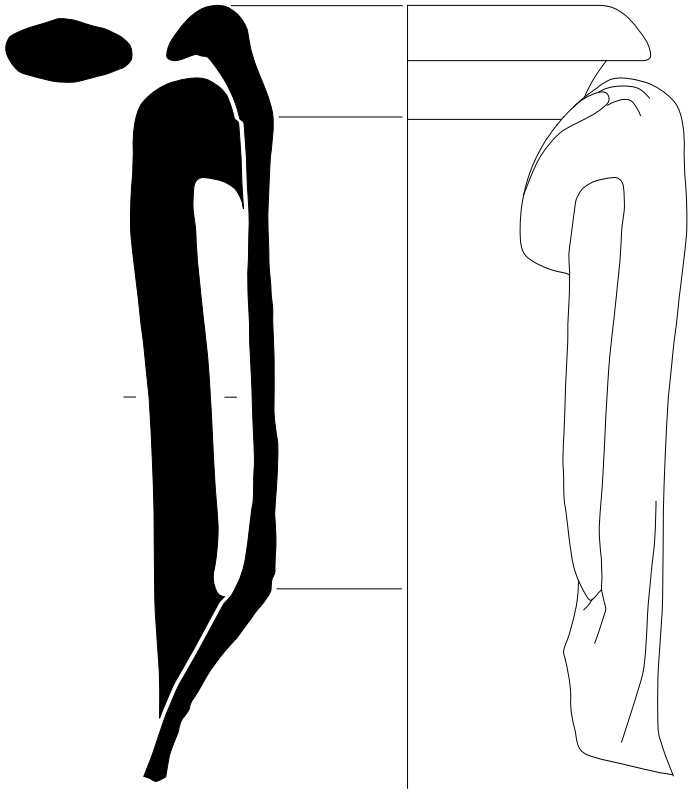

5 (M184C32)

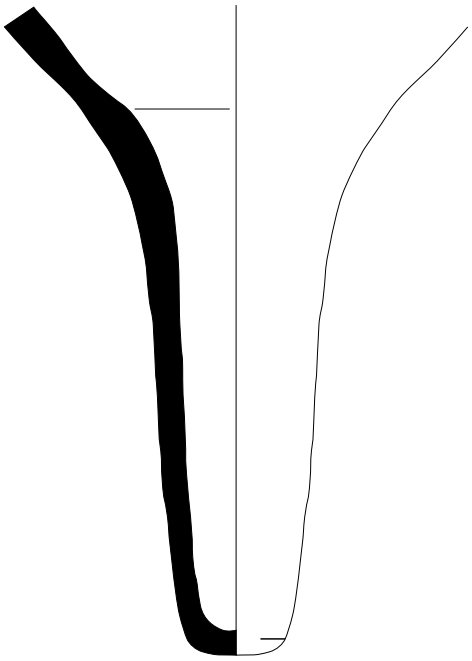

7 (M184C35)

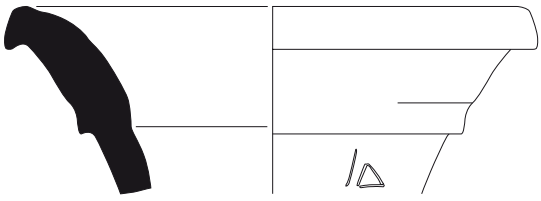

6 (M184C30)



8 (M184C31)

0 10 cm

22, rue Jarente (69002 Lyon) - 2015

SERVICE ARCHÉOLOGIQUE
DE LA VILLE DE LYON

Céramiques de la phase 1.3 (us 184) - 1 : paroi fine engobée lyonnaise ; 2 et 3 : amphores Dressel 20 ; 4 : amphore Dressel 2/4 italique ; 5 : amphore Pélichet 46 ; 6 à 8 : amphores Dressel 8/Pompéi VII. Ech. 1/3.

Dessins et DAO : E. Bertrand

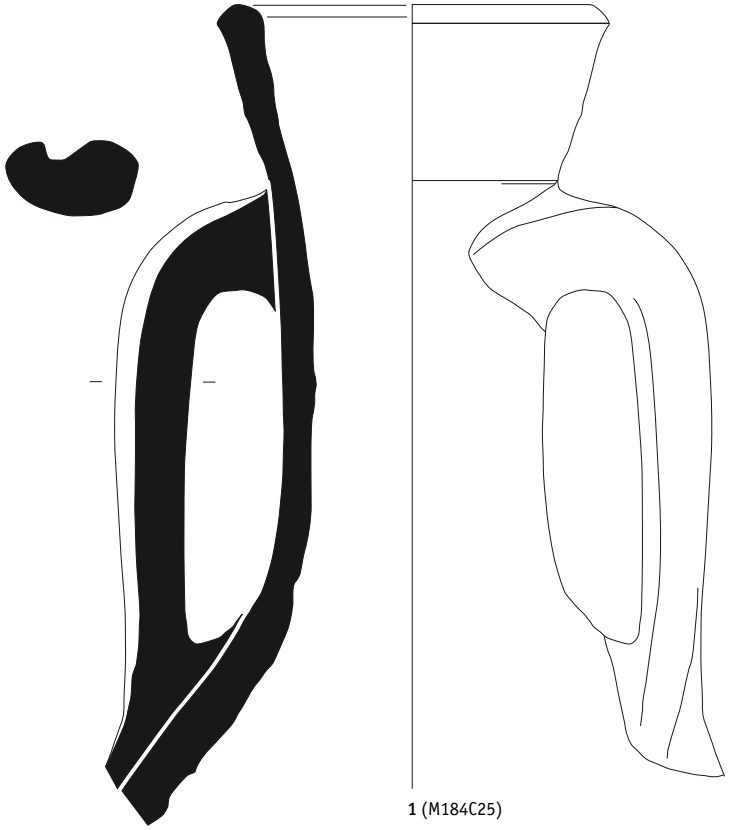

1 (M184C25)

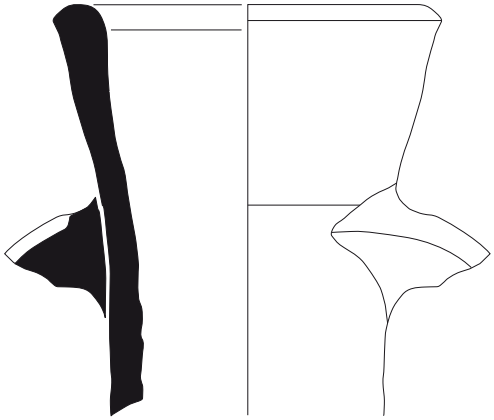

2 (M184C26)

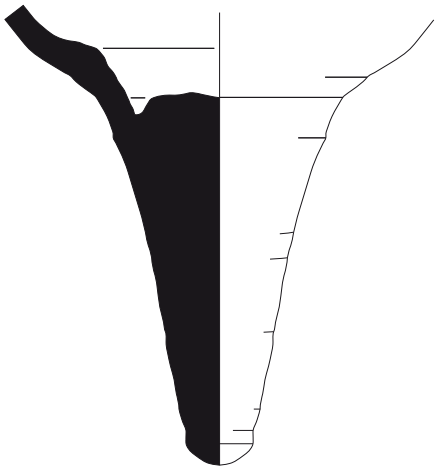

3 (M184C37)

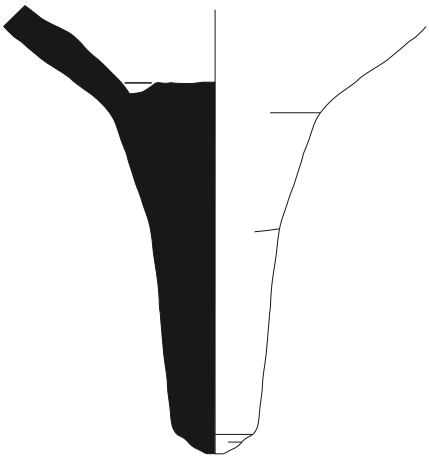

4 (M184C36)

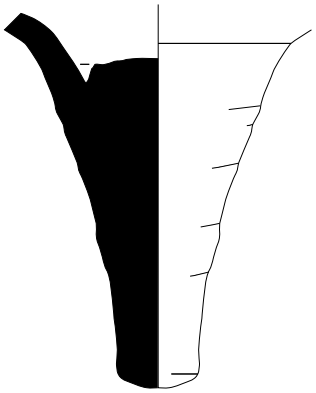

5 (M184C39)

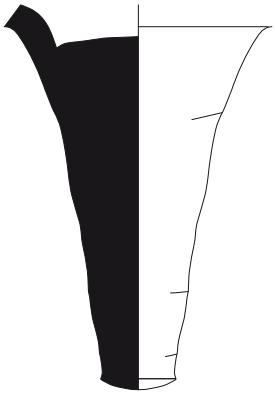

6 (M184C38)

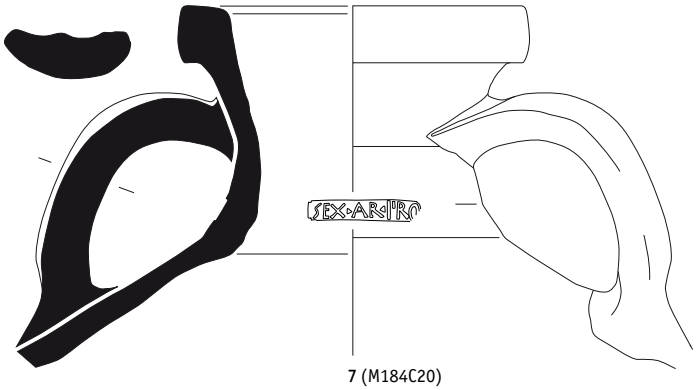


7 (M184C20)

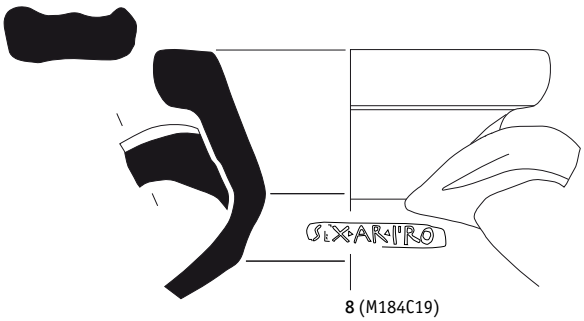


8 (M184C19)

0 10 cm

22, rue Jarente (69002 Lyon) - 2015

Céramiques de la phase 1.3 (us 184) - 1 à 6 : amphores Haltern 70 de Bétique ; 7 et 8 : amphores Gauloise 1 estampillées SEX.AR.FRO. Ech. 1/3.

Dessins et DAO : E. Bertrand

SERVICE ARCHÉOLOGIQUE
DE LA VILLE DE LYON

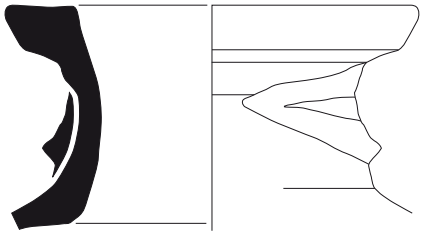

1 (M184C18)

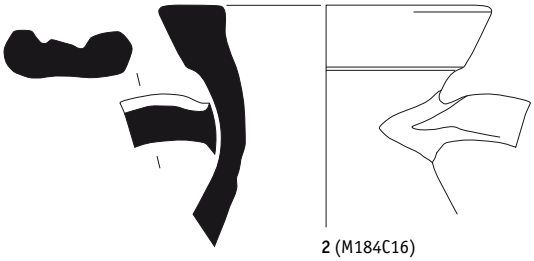

2 (M184C16)

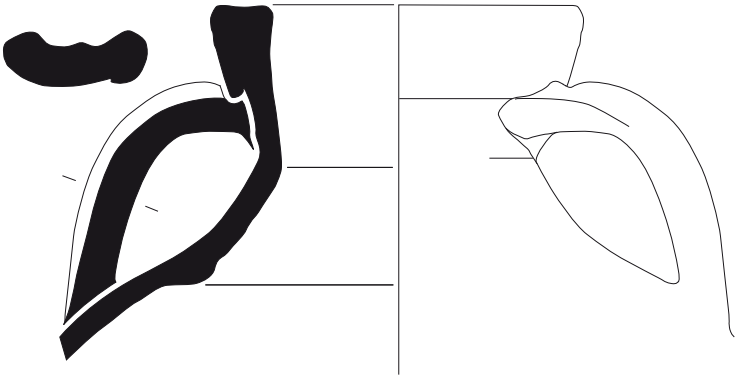

3 (M184C10)

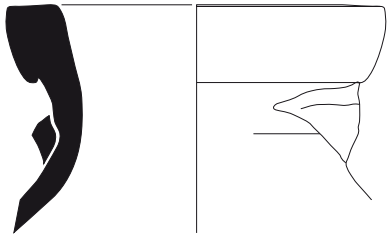

4 (M184C6)

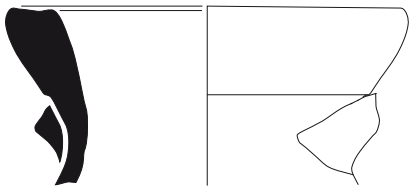

5 (M184C12)

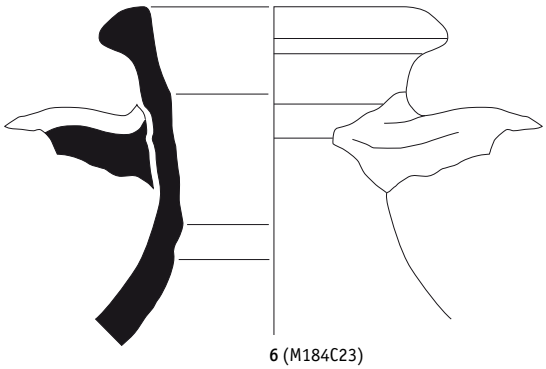

6 (M184C23)

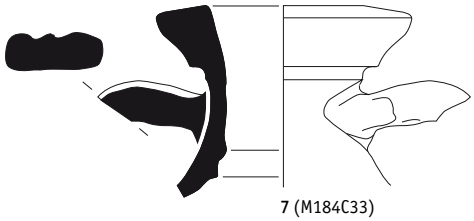

7 (M184C33)

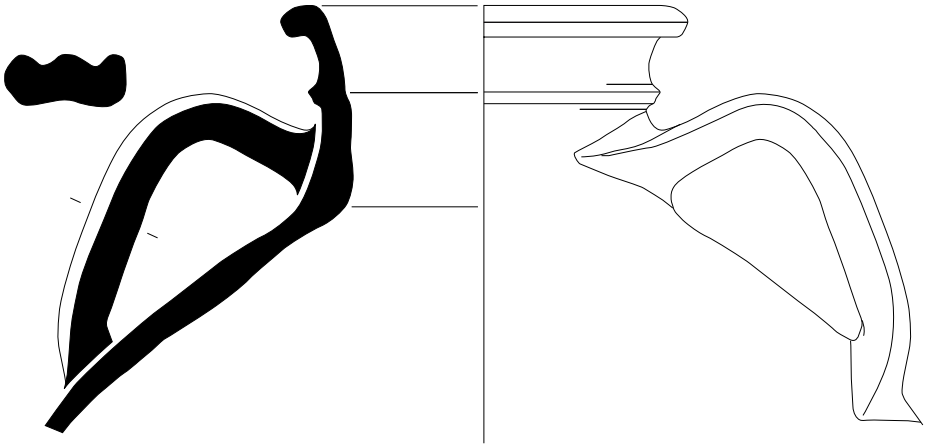

8 (M184C21)




9 (M184C4)

10 (M184C3)

0 10 cm

22, rue Jarente (69002 Lyon) - 2015

SERVICE ARCHÉOLOGIQUE
DE LA VILLE DE LYON

Céramiques de la phase 1.3 (us 184) - 1 à 5 : amphores Gauloise 1 ; 6 : Gauloise 3 ; 7 : amphorette ;
8 : amphore apparentée au type Gauloise 7. Ech 1/3. 9 et 10 estampilles d'amphores Dressel 20. Ech. 1/1.

Dessins et DAO : E. Bertrand

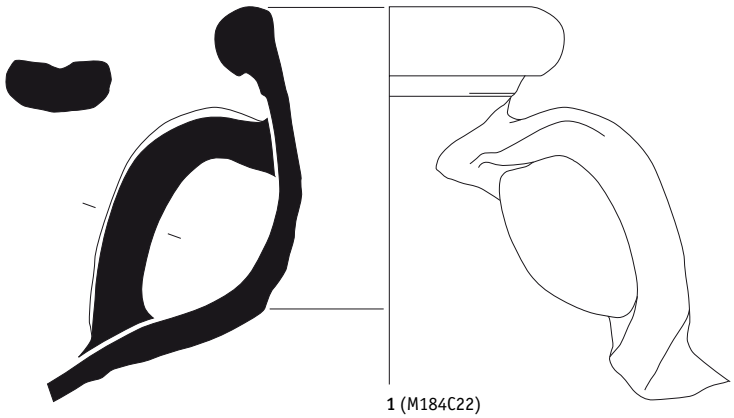

1 (M184C22)

2 (M184C34, recto)



3 (M184C34, verso)

0 10 cm

22, rue Jarente (69002 Lyon) - 2015

Céramiques de la phase 1.3 (us 184) - 1 à 3 : amphores Gauloise 4. Ech. 1/3 (clichés éch. 1/1).

Dessins, photographies et DAO : E. Bertrand

SERVICE ARCHÉOLOGIQUE
DE LA VILLE DE LYON

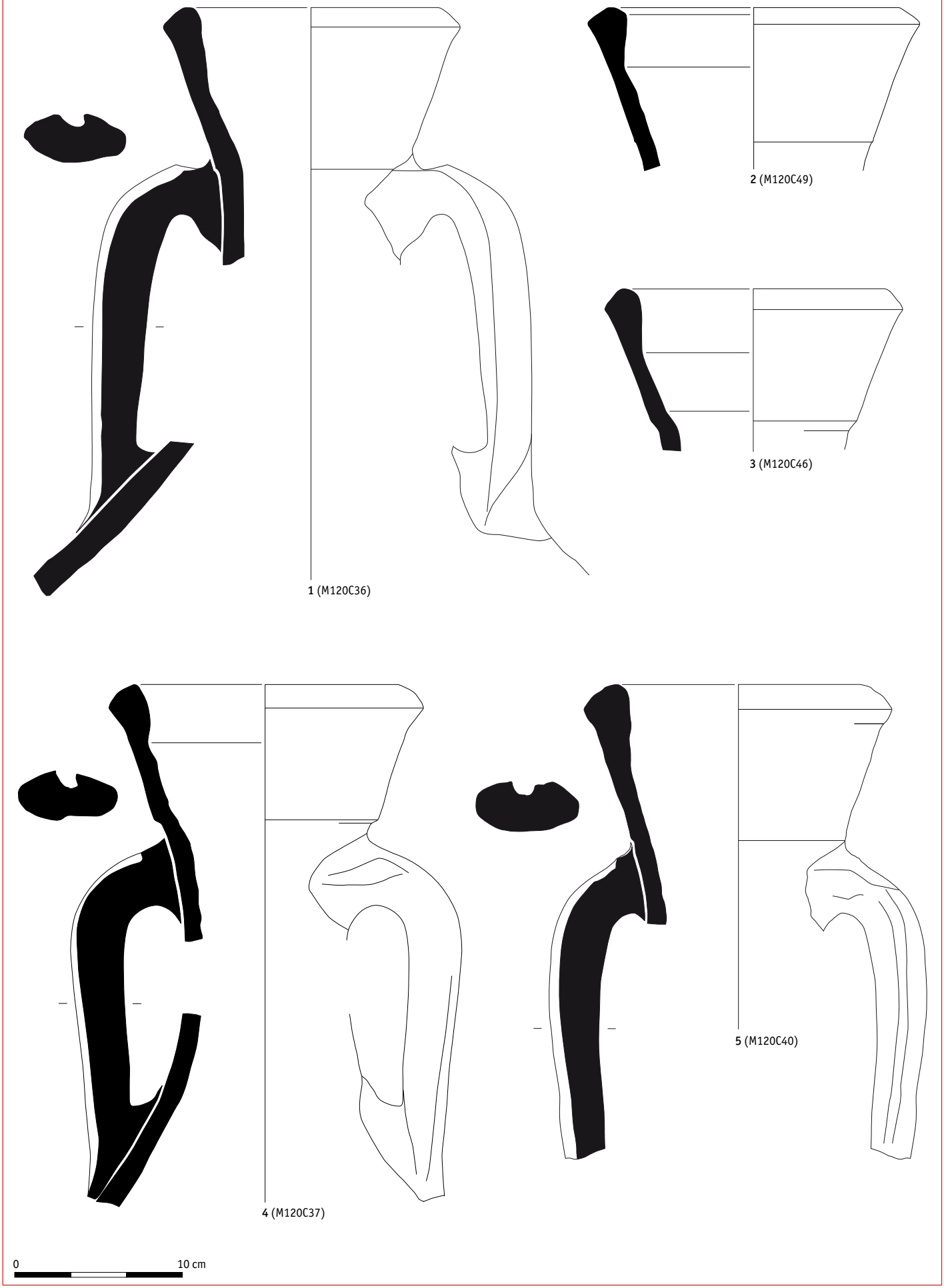


22, rue Jarente (69002 Lyon) - 2015

Céramiques de la phase 1.3 (us 120) - 1 à 5 : amphores Haltern 70 de Bétique. Ech. 1/3.

Dessins et DAO : E. Bertrand

SERVICE ARCHÉOLOGIQUE
DE LA VILLE DE LYON

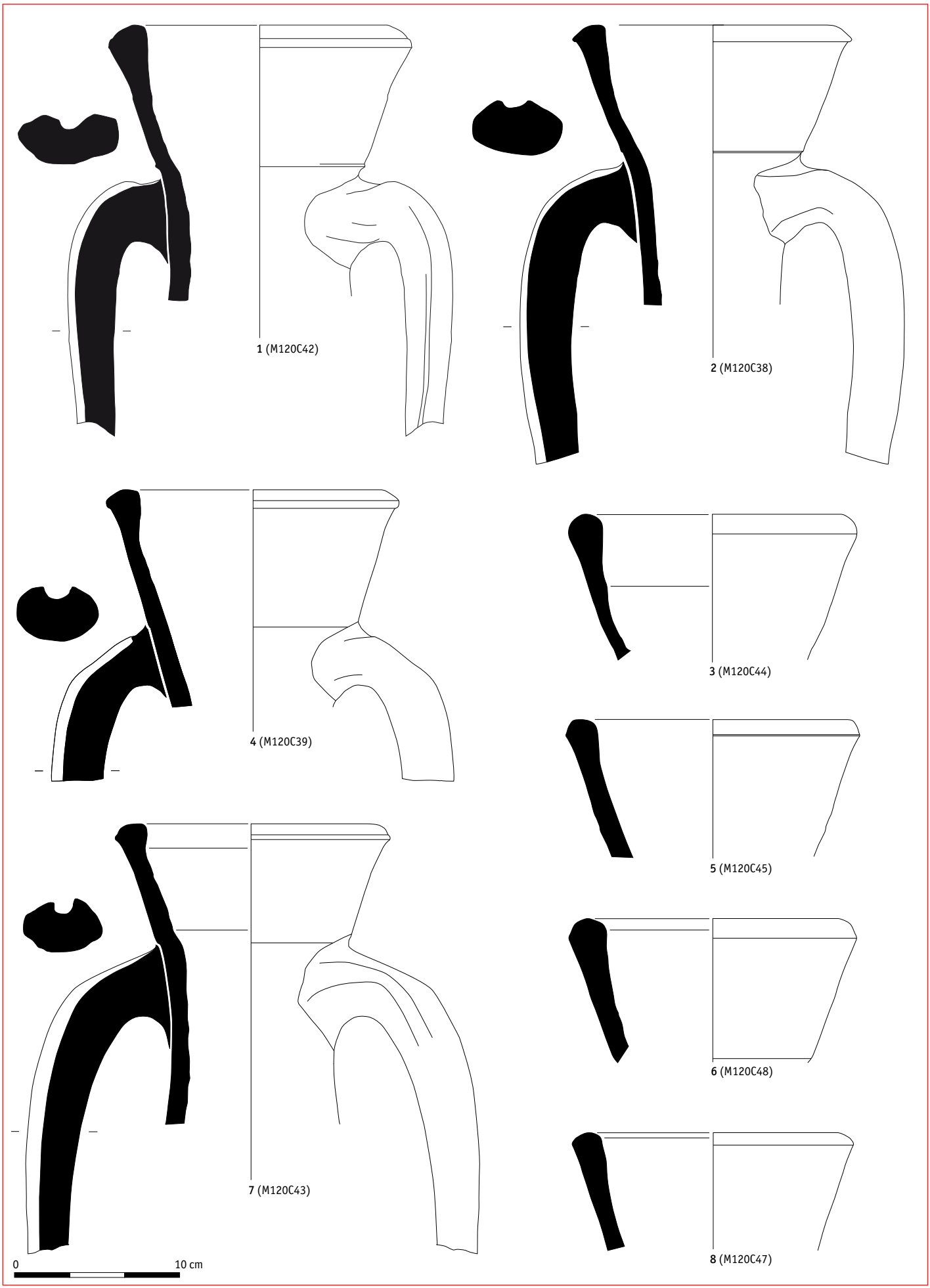


22, rue Jarente (69002 Lyon) - 2015

Céramiques de la phase 1.3 (us 120) - 1 à 8 : amphores Haltern 70 de Bétique. Ech. 1/3.

Dessins et DAO : E. Bertrand

SERVICE ARCHÉOLOGIQUE
DE LA VILLE DE LYON

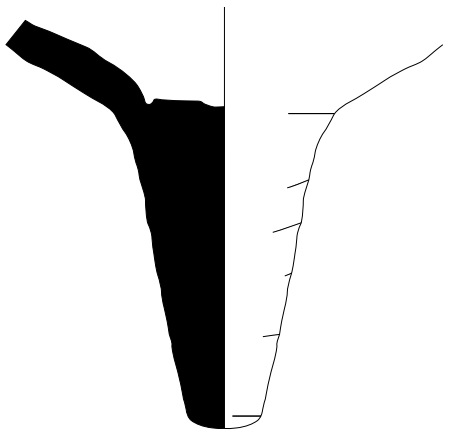

1 (M120C53)

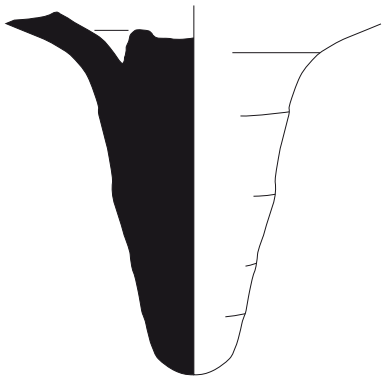

2 (M120C57)

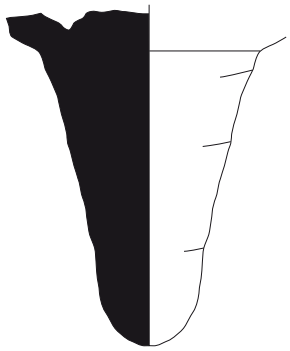

3 (M120C54)

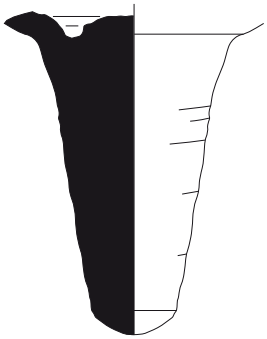

4 (M120C55)

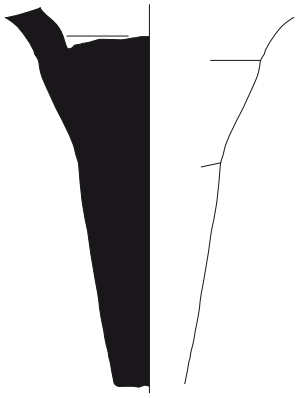

5 (M120C56)

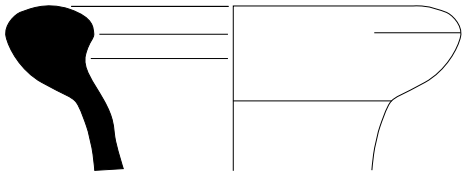

6 (M120C7)

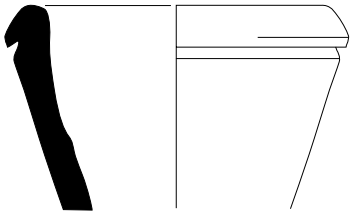

7 (M120C75)

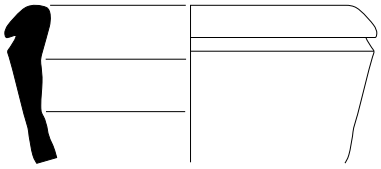

8 (M120C75)

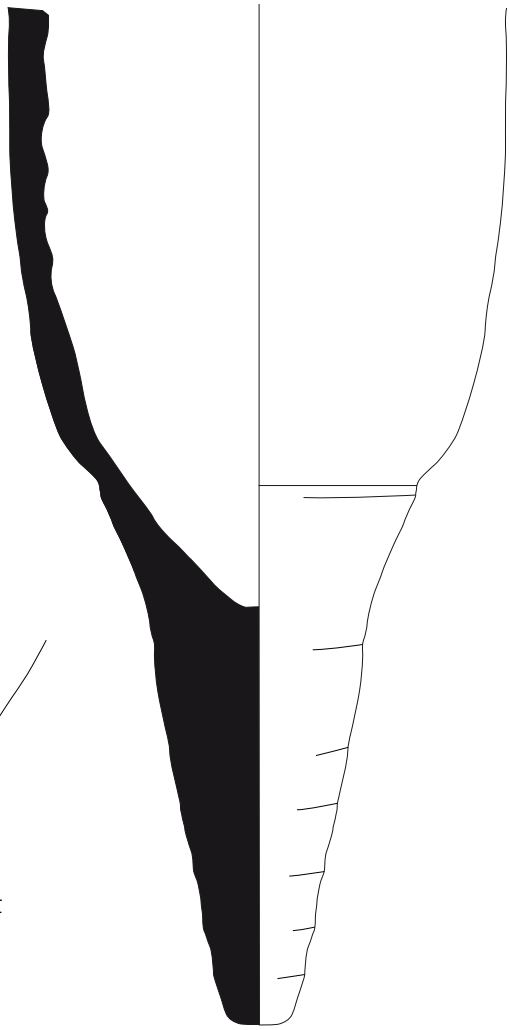

9 (M120C77 )

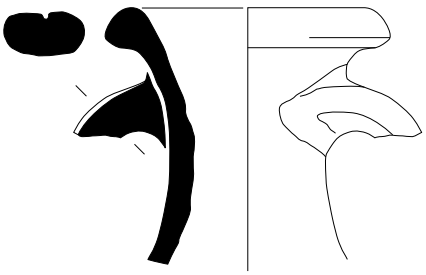

10 (M120C34)

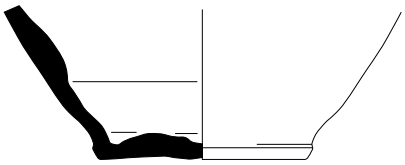

11 (M120C33)

12 (M120C77 )

0 10 cm

22, rue Jarente (69002 Lyon) - 2015

SERVICE ARCHÉOLOGIQUE
DE LA VILLE DE LYON

Céramiques de la phase 1.3 (us 120) - 1 à 5 : amphores Haltern 70 de Bétique ; 6 et 12 : amphores Dressel 20 ; 7 à 9 : amphores Haltern 70 similis ; 10 et 11 : amphore Lyon 4B. Ech. 1/3 (sauf estampille 1/1).

Dessins et DAO : E. Bertrand




22, rue Jarente (69002 Lyon) - 2015

Céramiques de la phase 1.3 (us 120) -1 et 2 : amphores Gauloise 1 ; 3 et 4 : amphores Gauloise 3 ; 5 à 11 : amphores Gauloise ; 12 : amphore Gauloise 5. Ech. 1/3.

Dessins et DAO : E. Bertrand

SERVICE ARCHÉOLOGIQUE
DE LA VILLE DE LYON

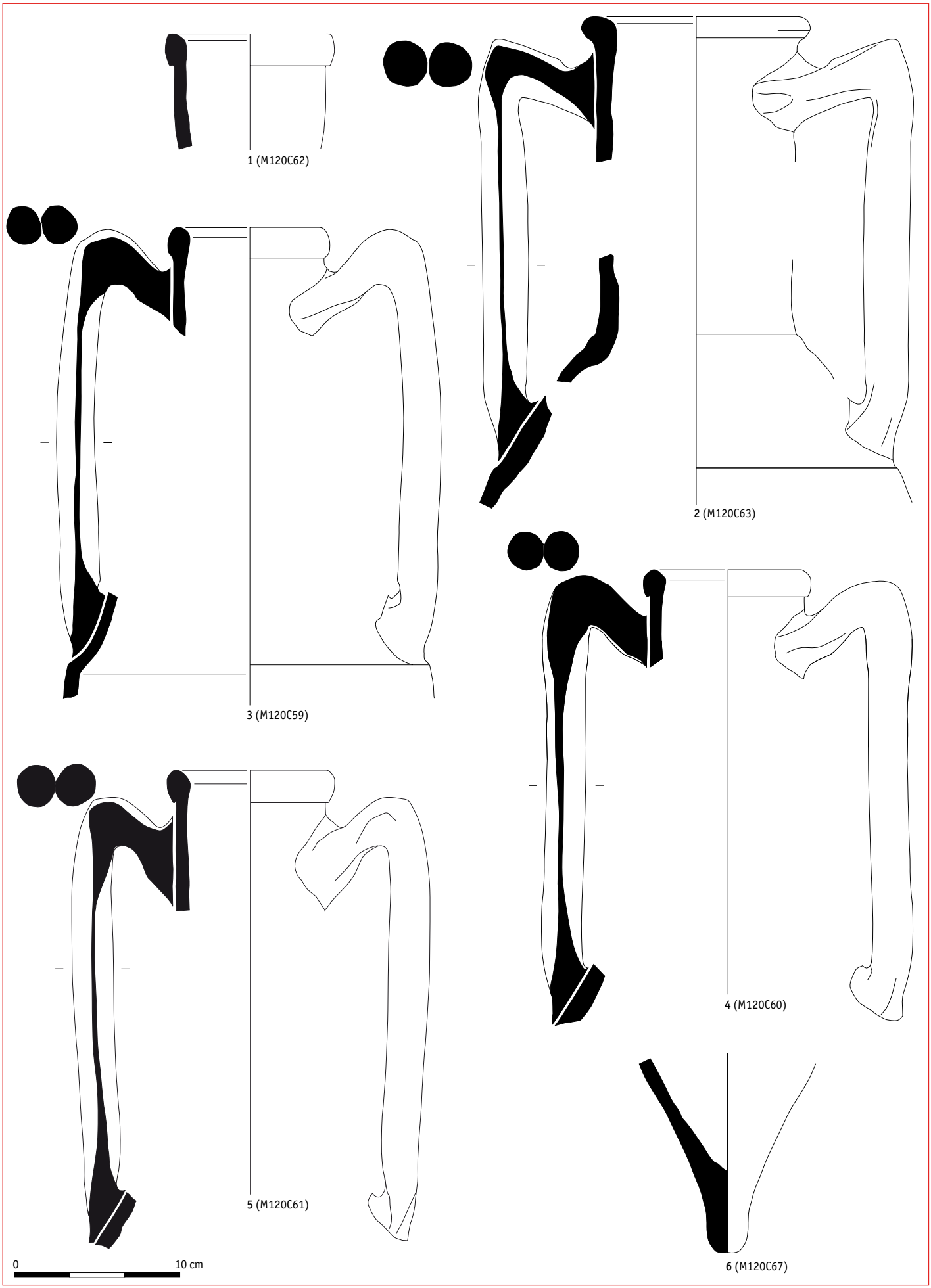


22, rue Jarente (69002 Lyon) - 2015

Céramiques de la phase 1.3 (us 120) - 1 à 6 : amphores Dressel 2/4 de Cos. Ech. 1/3.

Dessins et DAO : E. Bertrand

SERVICE ARCHÉOLOGIQUE
DE LA VILLE DE LYON

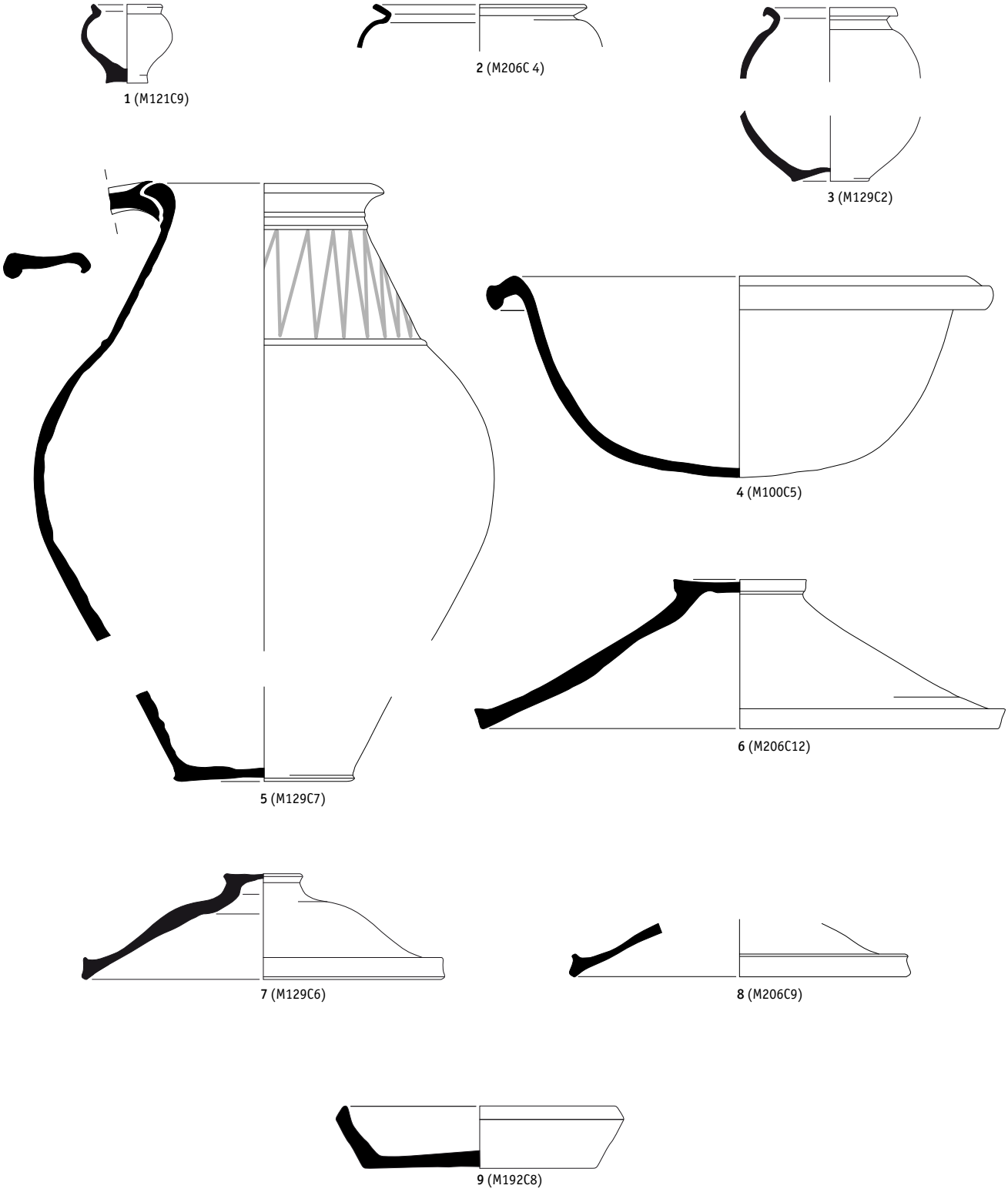


22, rue Jarente (69002 Lyon) - 2015

Céramiques de la phase 1.3 (incendie) - 1 et 2 : paroi fine engobée lyonnaise ; 3 à 9 : céramiques réfractaires (marmite, bouilloire, couvercles, *patina*). Ech. 1/3.

Dessins et DAO : E. Bertrand

SERVICE ARCHÉOLOGIQUE
DE LA VILLE DE LYON

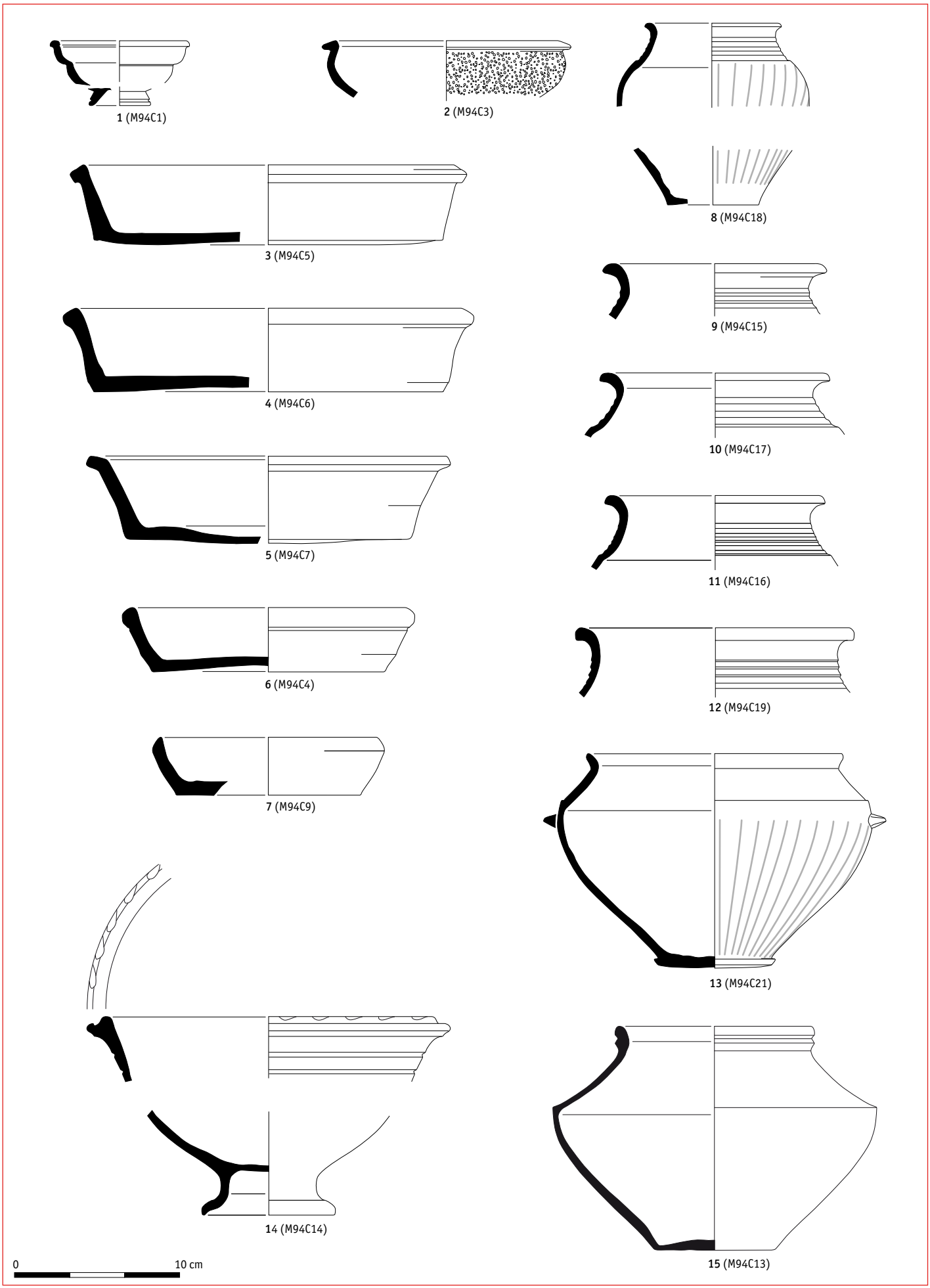


22, rue Jarente (69002 Lyon) - 2015

Céramiques de la phase 1.3 (incendie us 94). 1 : sigillée de la Gaule du centre ; 2 : paroi fine de la Gaule du centre ; 3 à 15 : céramiques réfractaires (*patinae*, *ollae*, brûle-parfum). Ech. 1/3.

Dessins et DAO : E. Bertrand

SERVICE ARCHÉOLOGIQUE
DE LA VILLE DE LYON

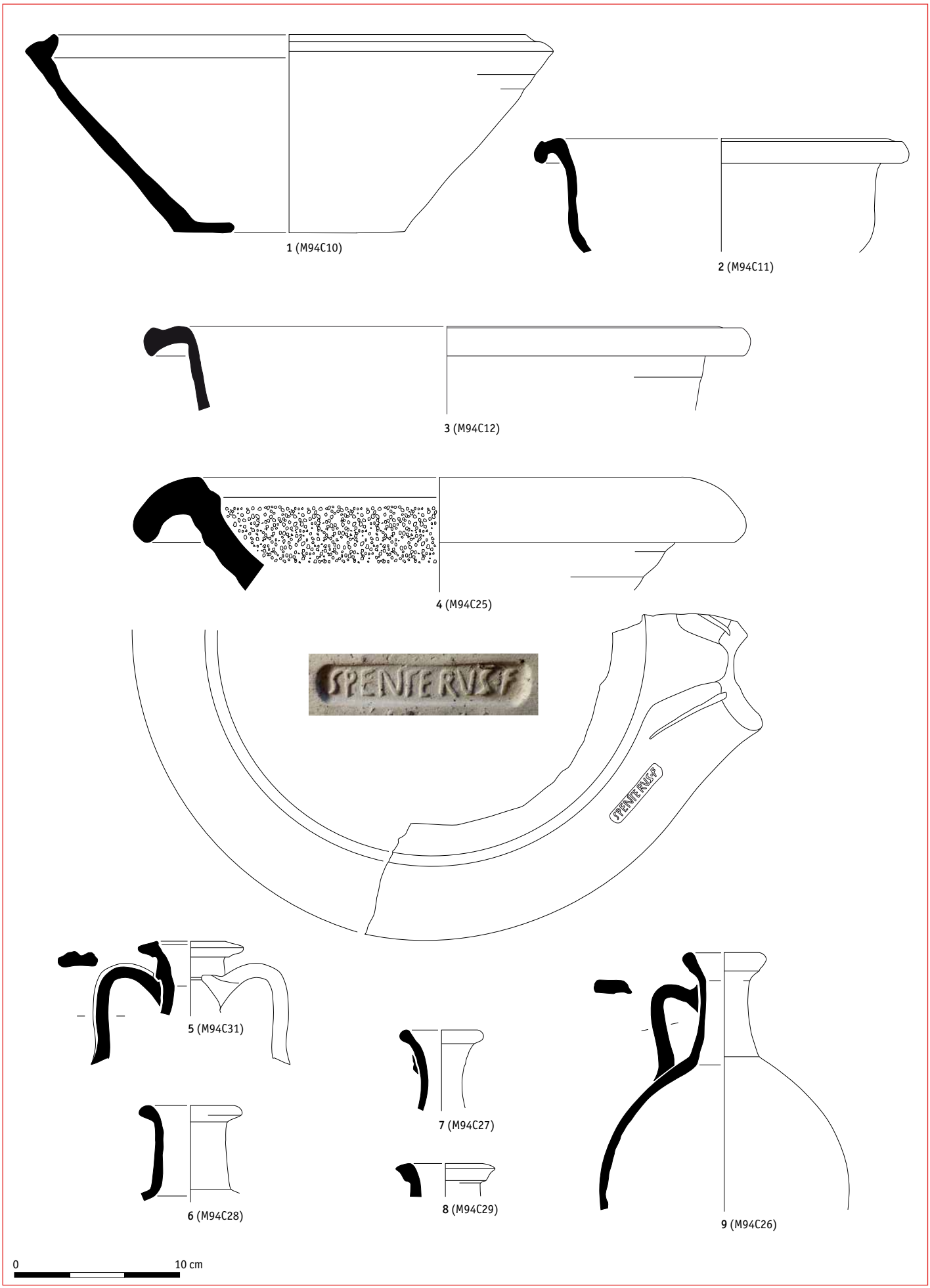


22, rue Jarente (69002 Lyon) - 2015

SERVICE ARCHÉOLOGIQUE
DE LA VILLE DE LYON

Céramiques de la phase 1.3 (incendie us 94) - 1 à 3 : céramique réfractaire (jatte, marmites) ;
4 : mortier Haltern 60 ; 5 à 9 : céramiques communes à pâte claire (cruches). Ech. 1/3, sauf photographie 1/1.

Dessins et DAO : E. Bertrand

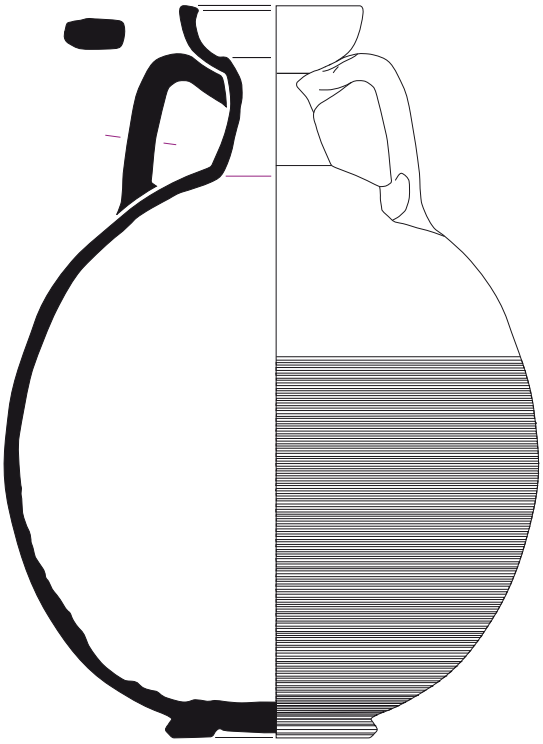

1 (M94C32)

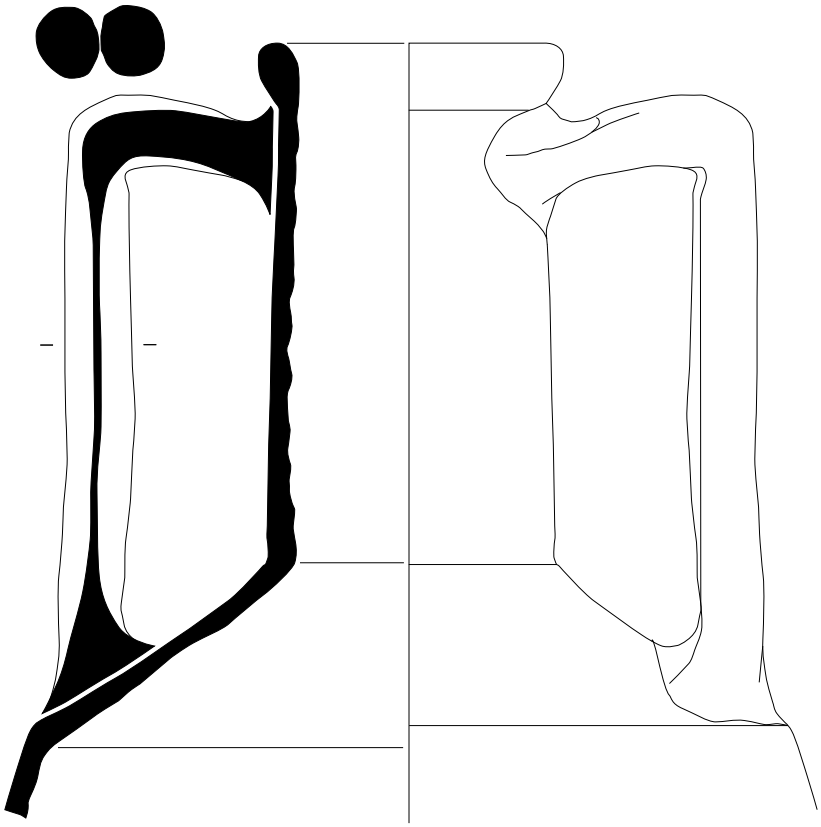

2 (M94C35)

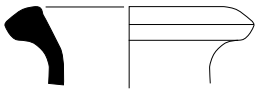

3 (M94C36)



4 (M94C37)

0 10 cm

22, rue Jarente (69002 Lyon) - 2015

SERVICE ARCHÉOLOGIQUE
DE LA VILLE DE LYON

Céramiques de la phase 1.3 (incendie us 94) - 1 : commune claire (cruche) ; 2 : amphore Dr. 2/4 italique ; 3 : amphore lyon 4 ; 4 : amphore Gauloise 4. Ech. 1/3.

Dessins et DAO : E. Bertrand

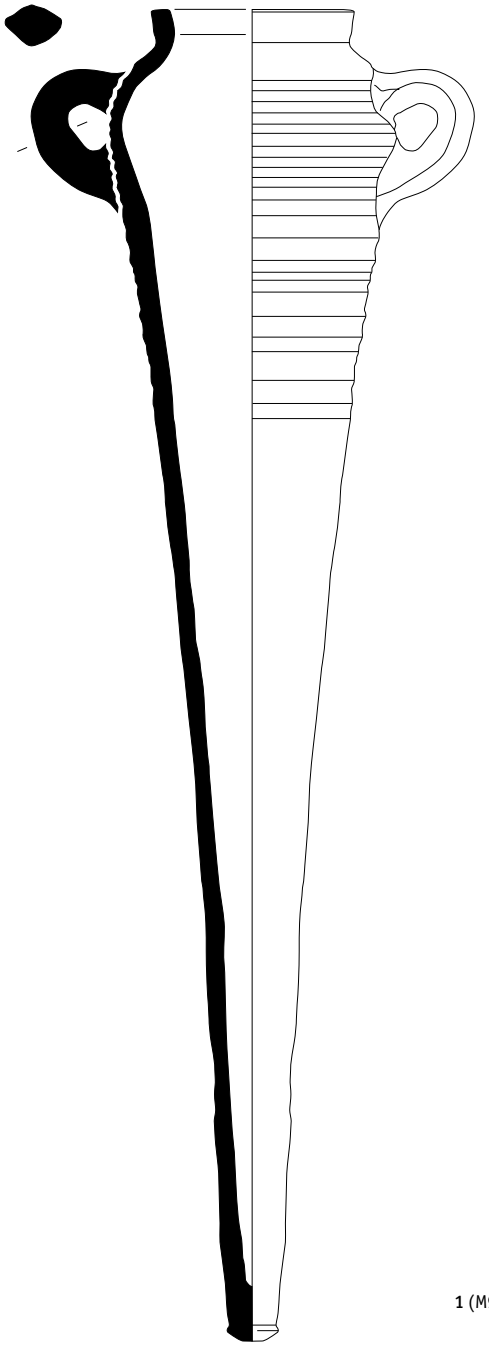

1 (M94C34)

0 10 cm

22, rue Jarente (69002 Lyon) - 2015

Céramique de la phase 1.3 (incendie us 94) - 1 : amphore *Camoludunum* 189. Ech. 1/3.

Dessins et DAO : E. Bertrand

SERVICE ARCHÉOLOGIQUE
DE LA VILLE DE LYON

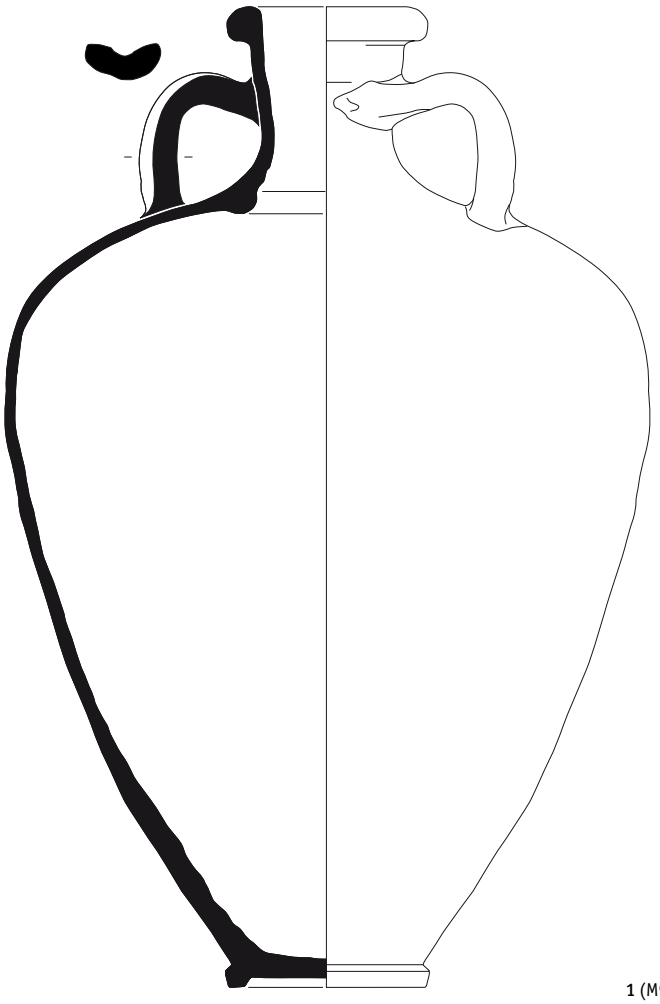

1 (M94C39)

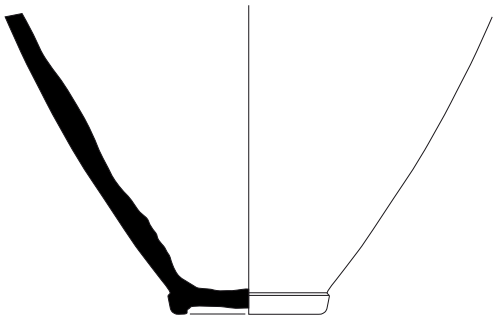

2 (M94C38)

0 10 cm

22, rue Jarente (69002 Lyon) - 2015

Céramiques de la phase 1.3 (incendie us 94) - 1 et 2 : amphores Gauloise 4. Ech. 1/5.

Dessins et DAO : E. Bertrand

SERVICE ARCHÉOLOGIQUE
DE LA VILLE DE LYON

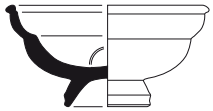

1 (M105C8)

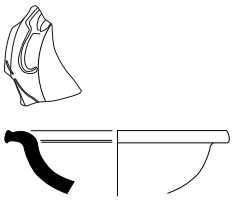

2 (M80C7)

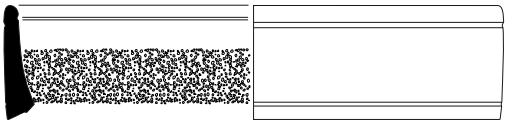

3 (M105C1)

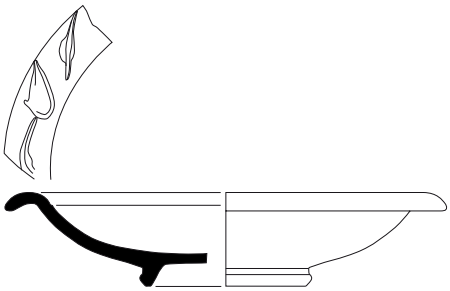

4 (M105C14)

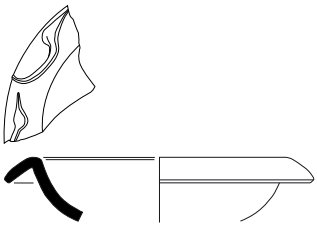

5 (M105C5)

6 (M280C7)



7 (M105C52)

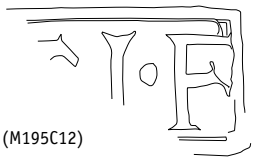

8 (M195C12)

Phase 1.4

Phase 1.5

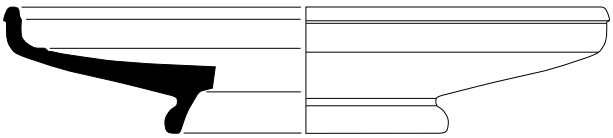

9 (M28C1)

0 10 cm

Phase 1.3

10 (M187N2)

22, rue Jarente (69002 Lyon) - 2015

SERVICE ARCHÉOLOGIQUE
DE LA VILLE DE LYON

Céramiques des phases 1.4 et 1.5 - 1 à 5 : sigillées gauloises ; 6 : sigillée claire B ; 7 : sigillée claire C ;
8 : estampille (*T*).I.F ; 9 : sigillée gauloise. Ech. 1/3 (estampille 1/1). Numismatique - 10 : As de Néron. Ech. 1/1.

Dessins et DAO : E. Bertrand

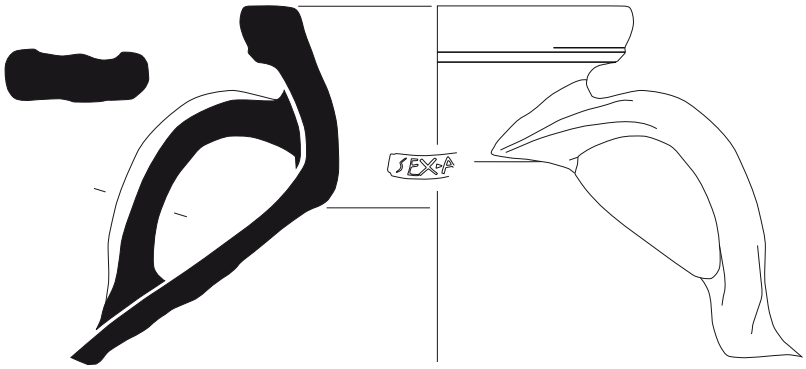

1 (M143/342C1)

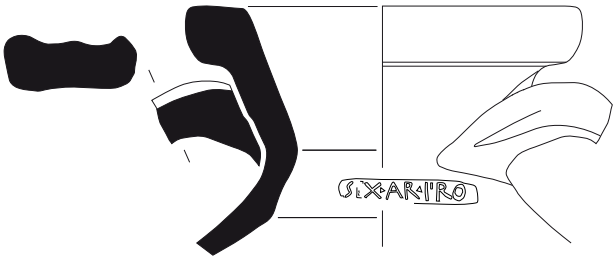

2 (M184C19)

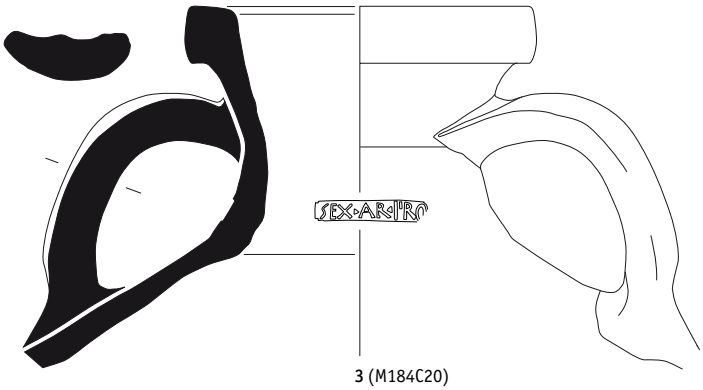

3 (M184C20)

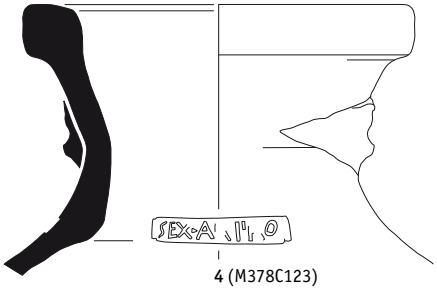

4 (M378C123)

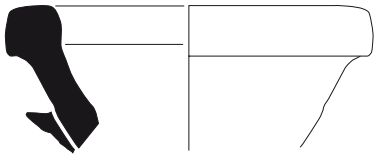

5 (M154C4)

6

0 10 cm

22, rue Jarente (69002 Lyon) - 2015

SERVICE ARCHÉOLOGIQUE
DE LA VILLE DE LYON

1 à 5 : amphores Gauloise 1 estampillées SEX.AR.FRO ou de typologie liée à cette marque ;
6 : estampille de Genève (Paunier 1981, p. 362, n° 475). Ech. 1/3 (sauf clichés et estampille de Genève 1/1).

Dessins et DAO : E. Bertrand

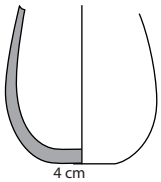


1 (M360V49)

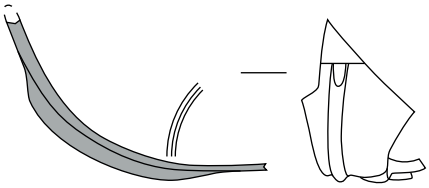

2 (M342V47)

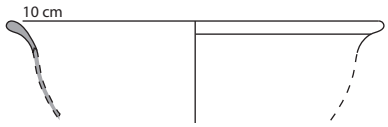


3 (M187V24)

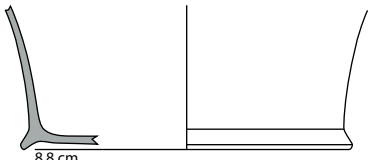


4 (M257V34)

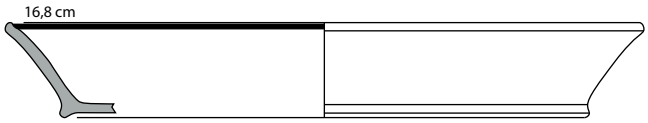


5 (M149V16)

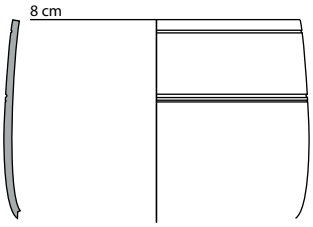


6 (M143V14)

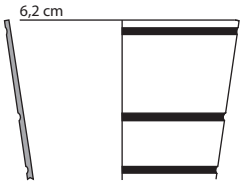


7 (M331V43)

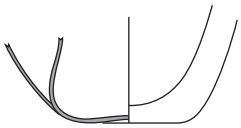

8 (M301V41)

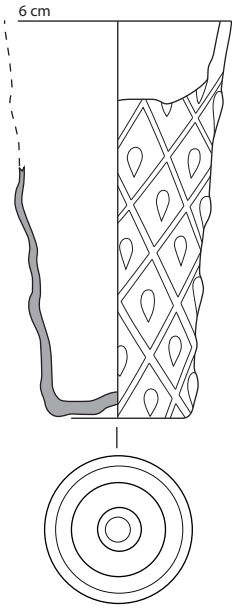


9 (M192V26)

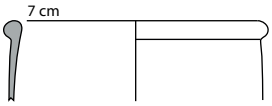


10 (M141V12)

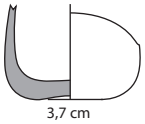


11 (M148V15)

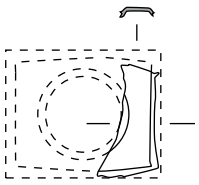

12 (M292V37)

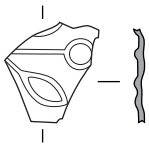

13 (M120V08)

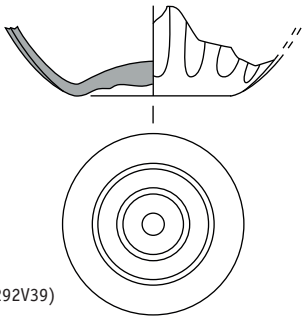

15 (M292V39)

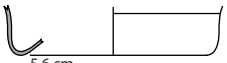


14 (M158V21)

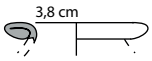


16 (M97V07)

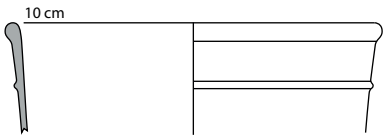


17 (M82V03)

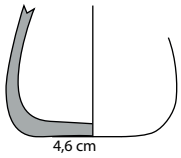


18 (M92V05)

0 10 cm

22, rue Jarente (69002 Lyon) - 2015

Le mobilier en verre. Ech. : 1/2.

Dessins et DAO : A. Colombier-Gougouzian

SERVICE ARCHÉOLOGIQUE
DE LA VILLE DE LYON

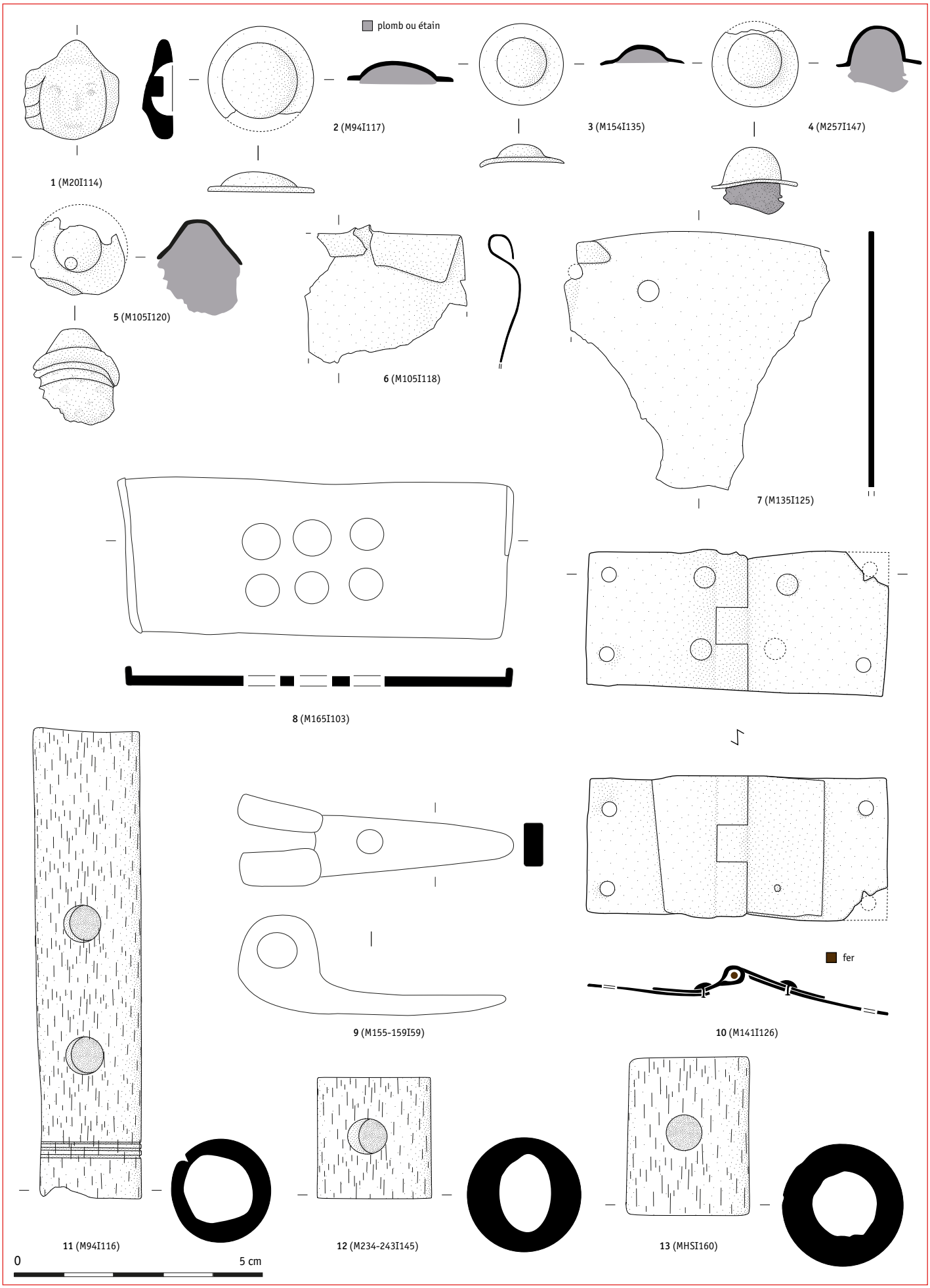


22, rue Jarente (69002 Lyon) - 2015

*Instrumentum* : ameublement. Alliage cuivreux (nos 1 à 7, 10), fer (nos 8, 9) et os (nos 11 à 13). Ech. 1/1.

Dessins et DAO : L. de Chavagnac

SERVICE ARCHÉOLOGIQUE
DE LA VILLE DE LYON

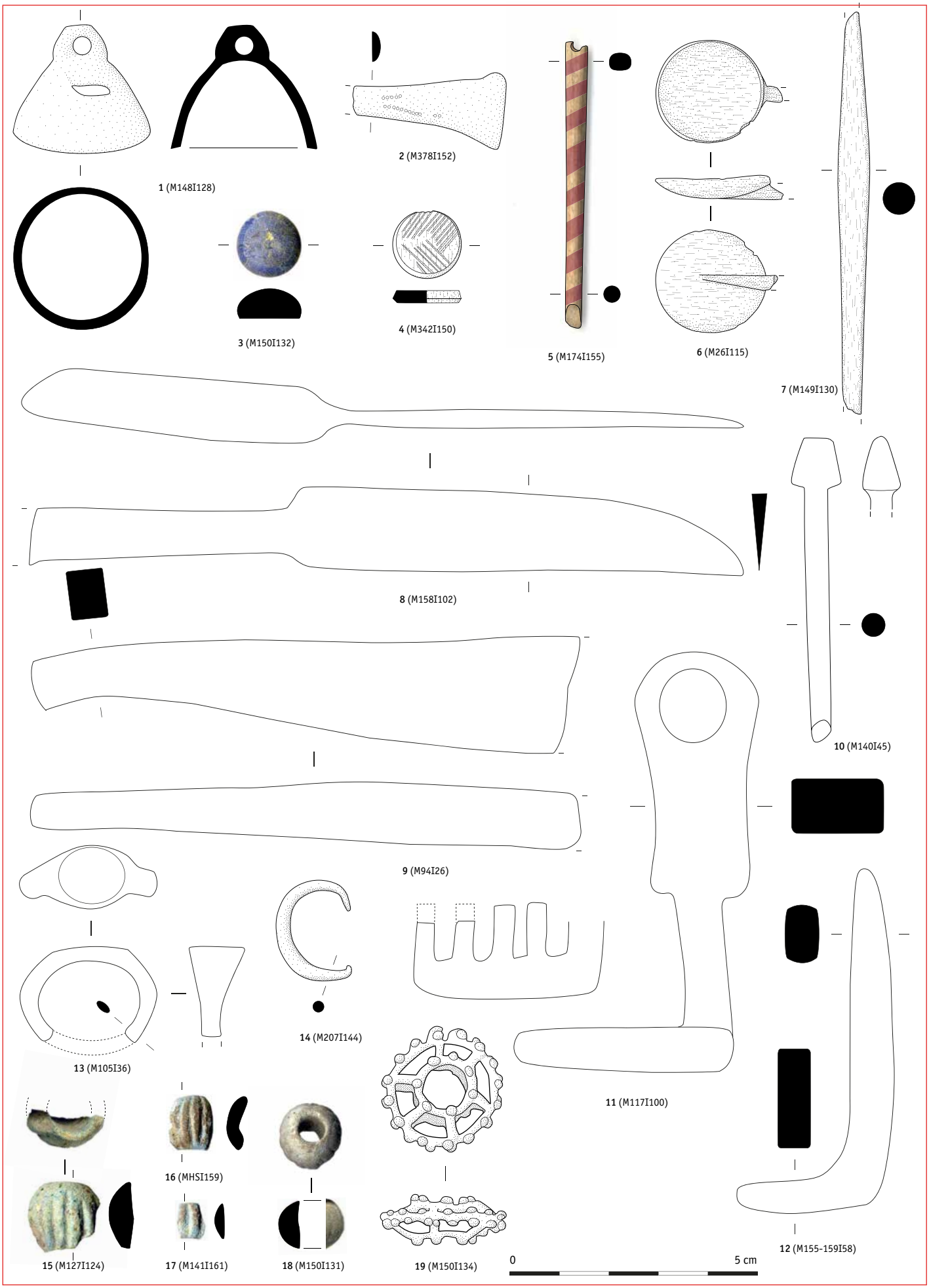


22, rue Jarente (69002 Lyon) - 2015

*Instrumentum* : domaines domestique, social et objets de parure. Alliage cuivreux (nos 1, 2, 14, 19), fer (nos 8-13), os (no 4-7), verre (no 3) et fritte (nos 15 -1 8). Ech. 1/1.

Dessins et DAO : L. de Chavagnac

SERVICE ARCHÉOLOGIQUE
DE LA VILLE DE LYON

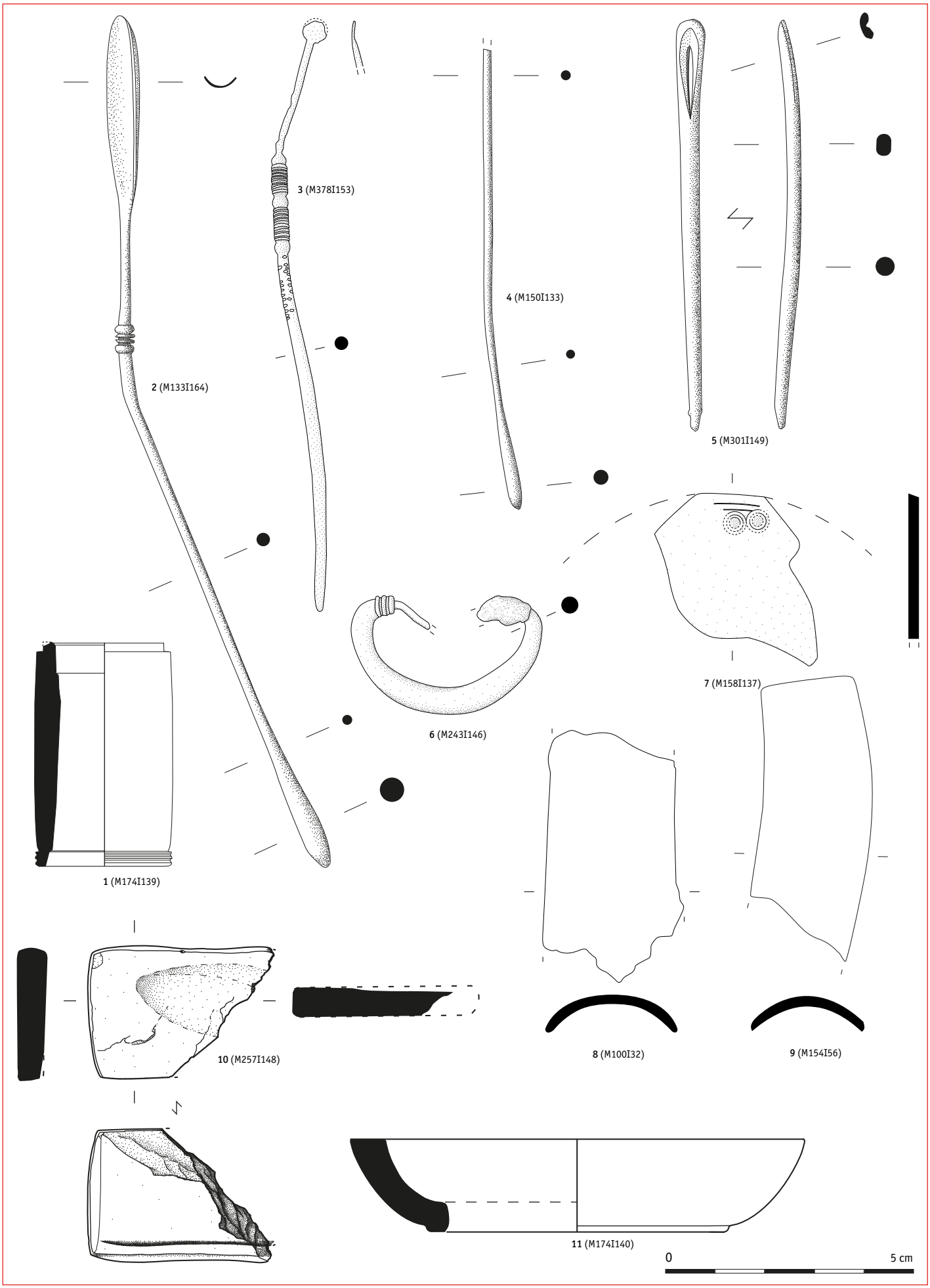


22, rue Jarente (69002 Lyon) - 2015

*Instrumentum* : objets de toilette. Alliage cuivreux (nos 2, 3, 4, 6, 7), os (nos 1, 5), fer (nos 8, 9) et pierre (nos 10, 11). Ech. 1/1.

Dessins et DAO : L. de Chavagnac et E. Vigier (n° 1, 2, 4, 5, 10, 11)

SERVICE ARCHÉOLOGIQUE
DE LA VILLE DE LYON

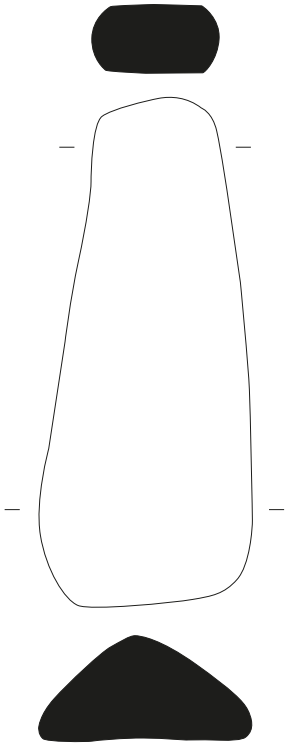

1 (M80I12)

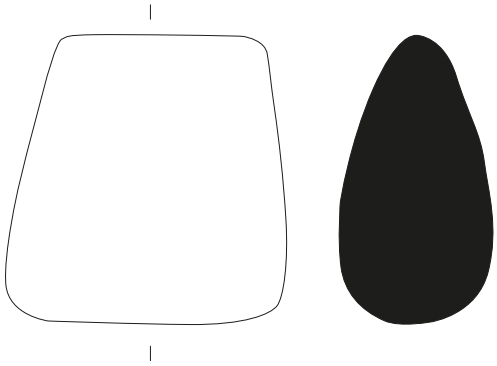

2 (M88I99)

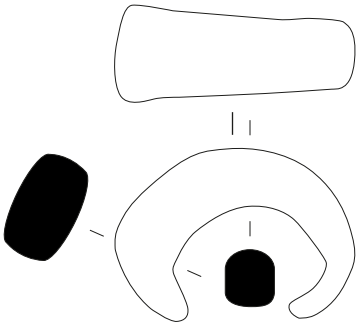

3 (M105I35)

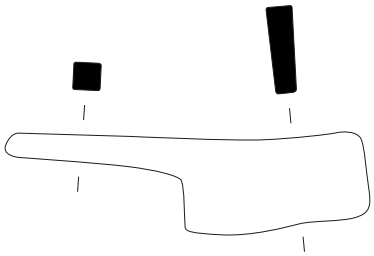

4 (M243I107)

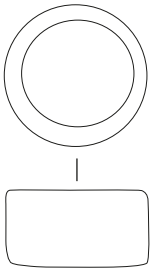

5 (M126I41)

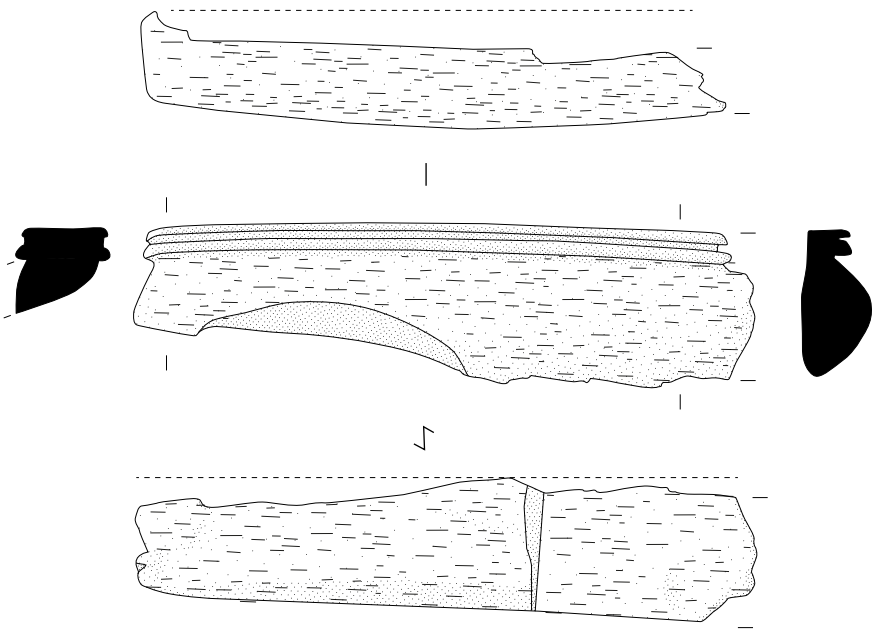

6 (M179I141)

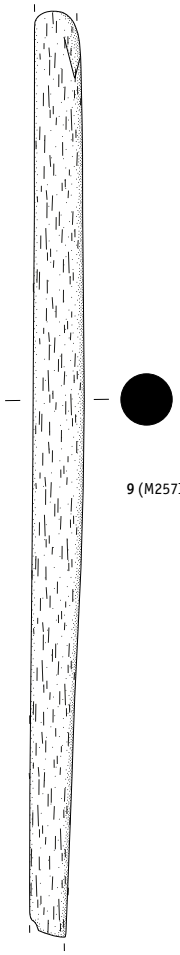

9 (M257I156)

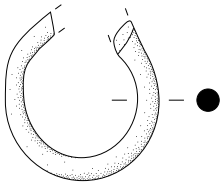

7 (M192I143)

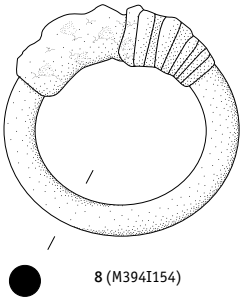

8 (M394I154)

0 5 cm

22, rue Jarente (69002 Lyon) - 2015

*Instrumentum* : *varia* et objets indéterminés. Fer (nos 1 à 5), os (nos 6, 9) et alliage cuivreux (nos 7, 8). Ech. 1/1.

Dessins et DAO : L. de Chavagnac

SERVICE ARCHÉOLOGIQUE
DE LA VILLE DE LYON

1 (69382 2211956 PN 279)

2 (69382 2211956 PN 288)

22, rue Jarente (69002 Lyon) - 2015

1 - Mobilier céramique et métallique *in situ* dans les niveaux d'incendie (vue zénithale).
2 - La clochette et sa chaîne (M94I63) *in situ* dans les niveaux d'incendie (vue zénithale).

Prise de vue : équipe SAVL

SERVICE ARCHEOLOGIQUE
DE LA VILLE DE LYON

1 (69382 2211956 PN 350)

2 (69382 2211956 PN 475)

3 (69382 2211956 PN 209)

**22, rue Jarente (69002 Lyon) - 2015**

1 - Le terrazzo à *emblema* mosaïqué us 106 (vue zénithale, éch. 1/30).
2 - Couche préparatoire de fragments d'amphores us 120 (vue zénithale, éch. 1/30).
3 - Aperçu des couches préparatoires du pavement us 106 (vue de l'est, éch. 1/20).

Prise de vue : équipe SAVL

SERVICE ARCHEOLOGIQUE
DE LA VILLE DE LYON

1



2

0 10 cm

22, rue Jarente (69002 Lyon) - 2015

1 - *Emblema* mosaïqué us 106, montage photographique redressé (éch. 1/10).
2 - *Emblema* mosaïqué us 106, vectorisation de l'*opus tesselatum* (éch. 1/10).

Dessins et DAO : E. Bertrand

SERVICE ARCHÉOLOGIQUE
DE LA VILLE DE LYON



1



2

0 20 cm

3 (M341E1)

0 10 cm

22, rue Jarente (69002 Lyon) - 2015

1 - *Emblema* mosaïqué us 106, restitution de la trame géométrique (éch. 1/20) ;
2 - Trame d'implantation des *scutulae* (éch. 1/20) ; 3 - Fragments de corniche en stuc (éch. 1/3).

Dessins et DAO : E. Bertrand

SERVICE ARCHÉOLOGIQUE
DE LA VILLE DE LYON



1 (M21/32E2)

2 (M26E3)



4 (M94E12)

3 (M28E4)

6 (M150E25)



5 (M133E21)



7 (M151E26)

8 (M158E28)



9 (M179E31)



10 (M256E36)

11 (M360E45)

12 (M417E47)

13 (M30/135/150/151/174
252/254/284/299/417)

0 10cm

22, rue Jarente (69002 Lyon) - 2015

Enduits peints provenant de différentes unités stratigraphiques (échelle 1/2).

Clichés : M. Leperlier

SERVICE ARCHEOLOGIQUE
DE LA VILLE DE LYON

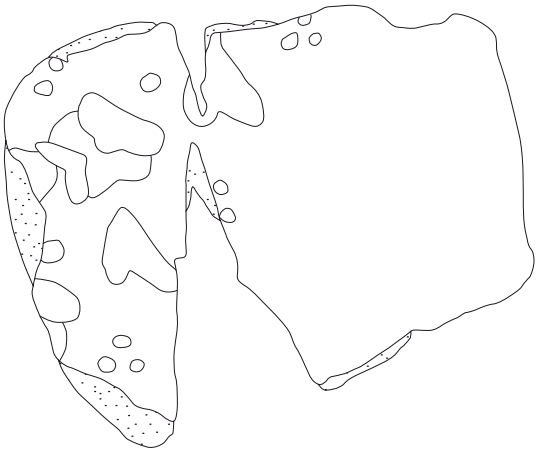



**1** (plaque 1 M448E48)

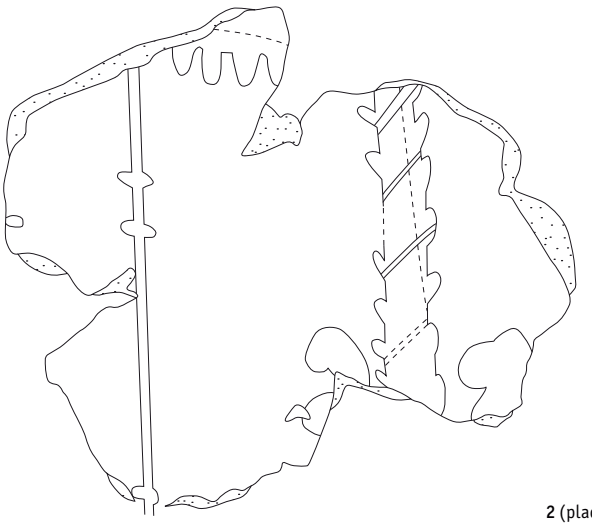

**2** (plaque 2 M448E48)

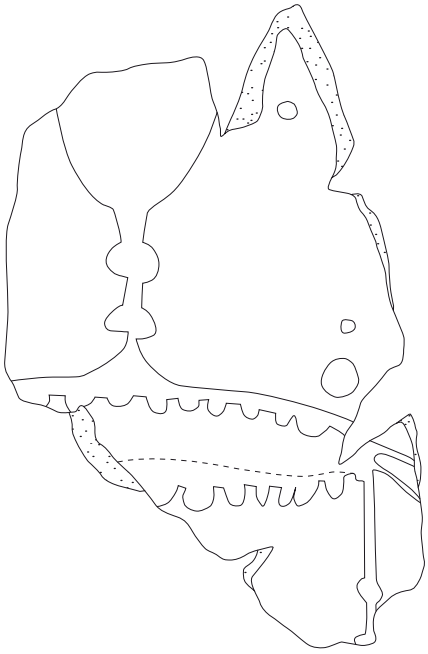

**3** (plaque 3 M448E48)

0 10cm

**22, rue Jarente (69002 Lyon) - 2015**

**Plaques d'enduits peints provenant de l'us 448.**

Photographies et DAO : M. Leperlier

SERVICE ARCHEOLOGIQUE
DE LA VILLE DE LYON

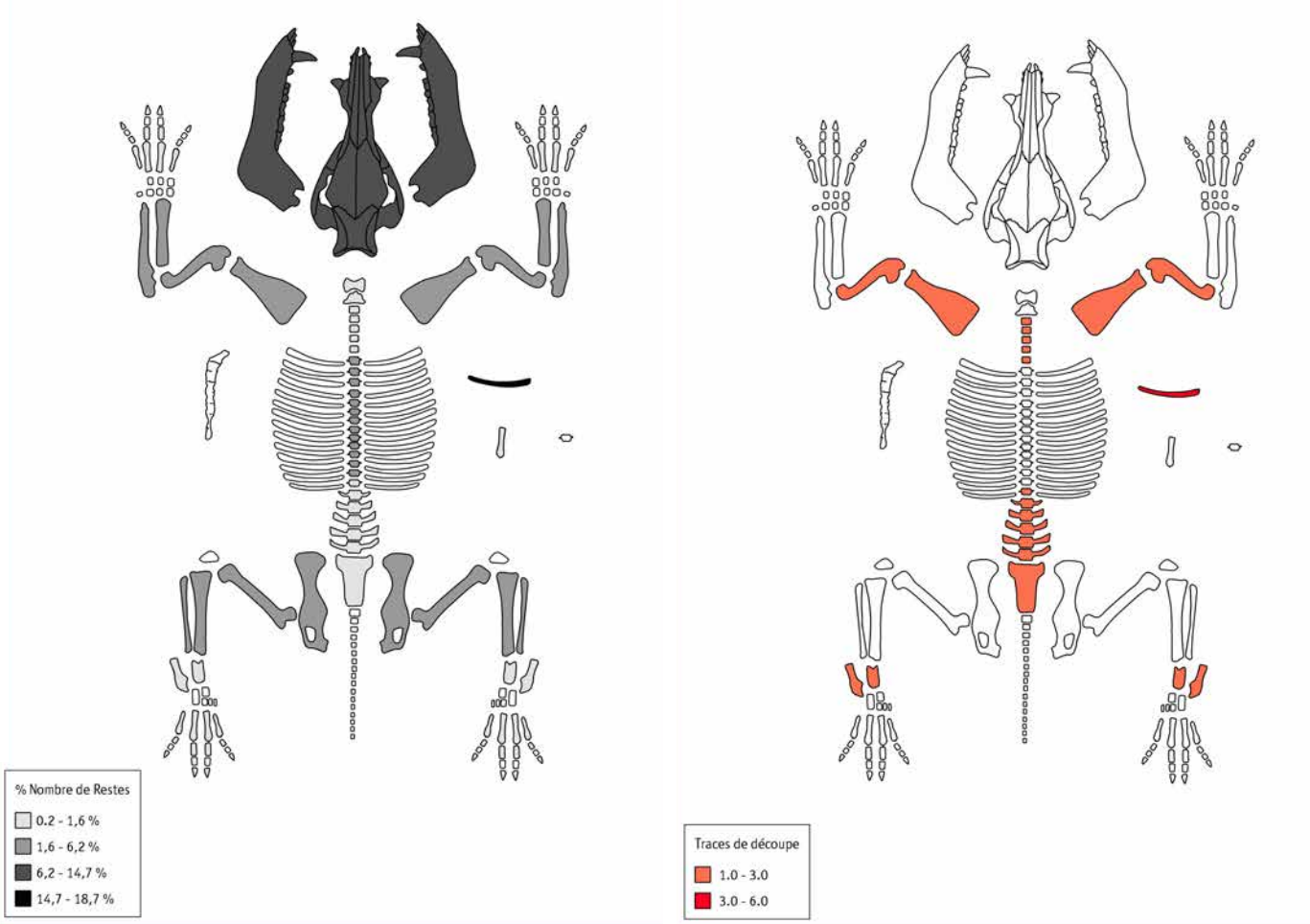


1

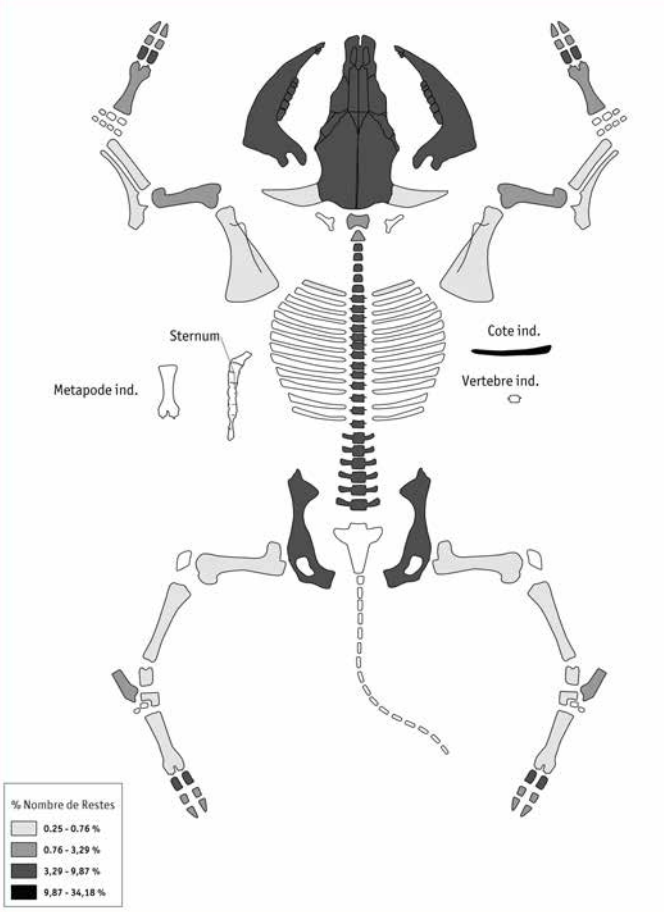


2

22, rue Jarente (69002 Lyon) - 2015

SERVICE ARCHÉOLOGIQUE
DE LA VILLE DE LYON

**Archéozoologie - 1 : Pourcentage du NRd et traces de découpes, porcins (Antiquité) ; 2 : Pourcentage du NRd, bovins (Antiquité).**

Traitement et DAO : A. Crézieux (fond M. Coutureau)

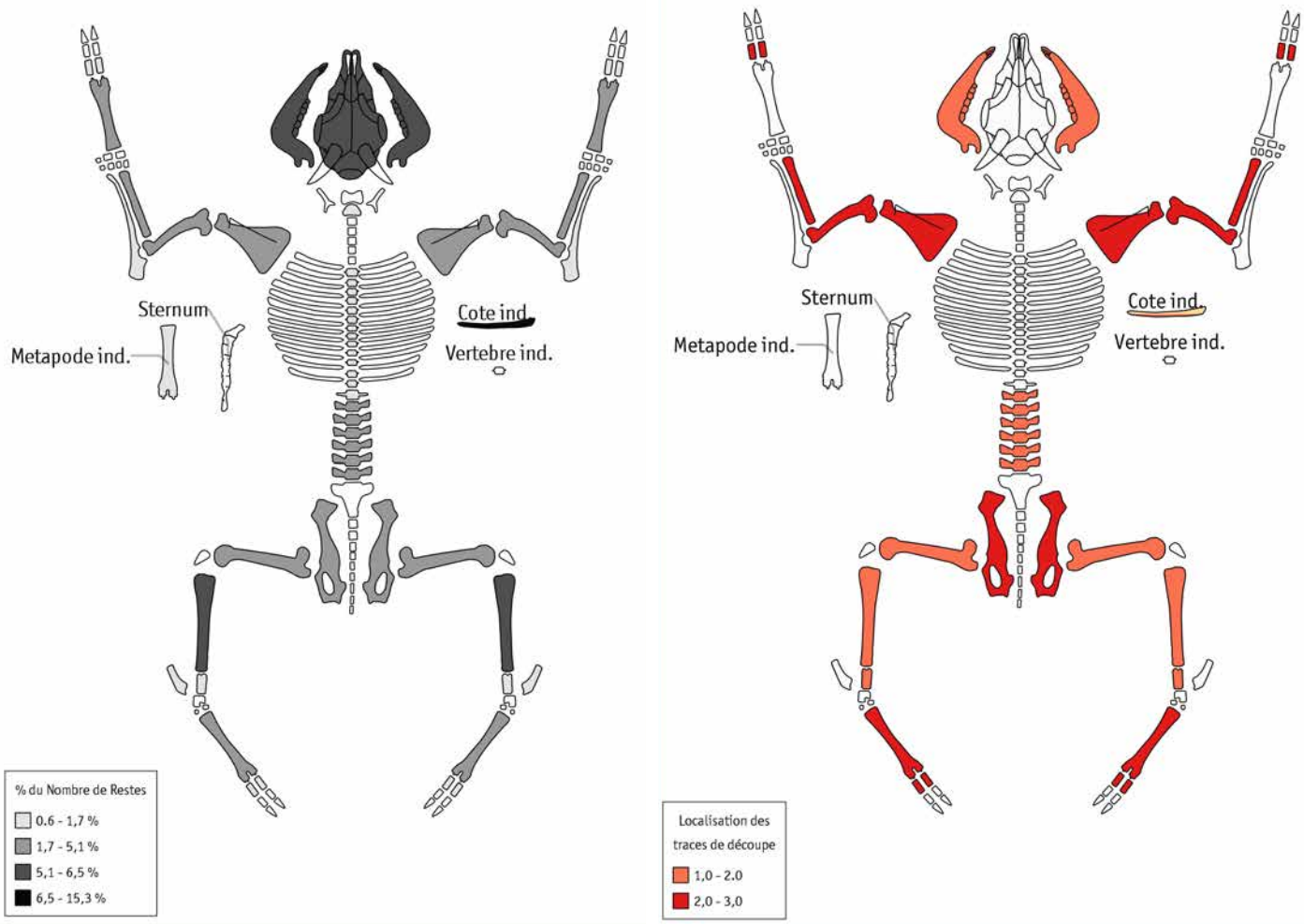


1

2

22, rue Jarente (69002 Lyon) - 2015

Archéozoologie - 1 : Pourcentage du NRd et traces de découpes, caprinés (Antiquité) ; 2 : ossements de renard et de mustélidés.

Traitement, photographie et DAO : A. Crézieux (fond M. Coutureau)

SERVICE ARCHÉOLOGIQUE DE LA VILLE DE LYON

1 (69382 2211956 PN 52+55+57)

4 (69382 2211956 PN 61)

2 (69382 2211956 PN 104)

3 (69382 2211956 PN 104)

**22, rue Jarente (69002 Lyon) - 2015**

**1 - 2 - 3 : Coupe stratigraphique nord-sud : minute 1 (trois paliers, vue de l'ouest).**
**4 - Coupe stratigraphique est-ouest : minute 2 (vue du nord).**

Prise de vue : équipe SAVL

SERVICE ARCHEOLOGIQUE
DE LA VILLE DE LYON

1 (69382 2211956 PN 709/724)

2 (69382 2211956 PN 726)

3 (69382 2211956 PN 716)

4 (69382 2211956 PN 218/219/222)

**22, rue Jarente (69002 Lyon) - 2015**

1, 2 et 3 - Coupe stratigraphique nord-sud : minute 11 (vue de l'ouest).
4 - Coupe stratigraphique nord-sud et est-ouest : minute 6 (vue de l'ouest et du nord).

Prise de vue : équipe SAVL

SERVICE ARCHEOLOGIQUE
DE LA VILLE DE LYON

**2** (69382 2211956 PN 166+167)

**2** (69382 2211956 PN 753)

22, rue Jarente (69002 Lyon) - 2015

1 - Coupe stratigraphique est-ouest : minute 4 (vue du sud).
2 - Coupe stratigraphique est-ouest : minute 14 (vue du nord).

Prise de vue : équipe SAVL

SERVICE ARCHEOLOGIQUE
DE LA VILLE DE LYON

1 (69382 2211956 PN 518)

2 (69382 2211956 PN 743)

**22, rue Jarente (69002 Lyon) - 2015**

**1 - Coupe stratigraphique est-ouest : minute 7 (vue du nord).**
**2 - Coupe stratigraphique nord-sud : minute 13 (vue de l'est).**

Prise de vue : équipe SAVL

SERVICE ARCHEOLOGIQUE
DE LA VILLE DE LYON

1 (69382 2211956 PN 600+601)

2 (69382 2211956 PN 676)

3 (69382 2211956 PN 646+647)

**22, rue Jarente (69002 Lyon) - 2015**

**1 - Coupe stratigraphique est-ouest : minute 9 (vue du sud).**
**2 - Coupe stratigraphique est-ouest : minute 9, sondage profond (vue du sud).**
**3 - Coupe stratigraphique nord-sud : minute 10 (vue de l'est).**

Prise de vue : équipe SAVL

SERVICE ARCHEOLOGIQUE
DE LA VILLE DE LYON



22, rue Jarente (69002 Lyon) - 2015

Vue générale de la fouille au niveau de la mosaïque (assemblage de photographie zénithales).

DAO : E. Bertrand.

SERVICE ARCHEOLOGIQUE
DE LA VILLE DE LYON



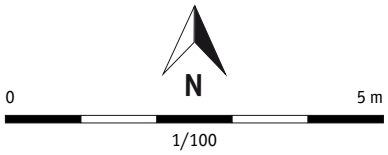


22, rue Jarente (69002 Lyon) - 2015

Vue générale de la fouille au niveau des terrazzos (assemblage de photographie zénithales).

DAO : E. Bertrand.

SERVICE ARCHEOLOGIQUE
DE LA VILLE DE LYON

1 (69382 2211956 PN 496)

2 (69382 2211956 PN 367)

**22, rue Jarente (69002 Lyon) - 2015**

**1 - Vestiges de la phase 1.1 dans l'angle sud-ouest de la fouille (vue du nord).**
**2 - Vestiges de la phase 1.2 dans l'angle sud-ouest de la fouille, murs us 226-227(vue zénithale).**

Prise de vue : équipe SAVL

SERVICE ARCHEOLOGIQUE
DE LA VILLE DE LYON

1 (69382 2211956 PN 513)

2 (69382 2211956 PN 670)

22, rue Jarente (69002 Lyon) - 2015

1 - Elévation orientale du mur us 95 (vue de l'est).
2 - Elévation occidentale du mur us 95, arrachement et amorce du mur us 379 (vue de l'ouest).

Prise de vue : équipe SAVL

1 (69382 2211956 PN 595)

2 (69382 2211956 PN 737)

22, rue Jarente (69002 Lyon) - 2015

1 - Amphores dans le comblement du fossé us 359 (vue de l'ouest).
2 - Fossé us 359 dans le prolongement du mur us 379 (vue zénithale).

Prise de vue : équipe SAVL

1 (69382 2211956 PN 525)

2 (69382 2211956 PN 554)

22, rue Jarente (69002 Lyon) - 2015

1 - Massif us 327, couche d'incendie us 331 et sols en terre battue us 354 et 332 (vue zénithale).
2 - Parement oriental du massif us 327(vue de l'est).

Prise de vue : équipe SAVL

SERVICE ARCHEOLOGIQUE
DE LA VILLE DE LYON

1 (69382 2211956 PN 529)

2 (69382 2211956 PN 294)

22, rue Jarente (69002 Lyon) - 2015

1 - Amas de céramiques dans le remblai us 95 (vue du sud).
2 - Vue générale des sols nord des communs (vue du sud-ouest).

Prise de vue : équipe SAVL

SERVICE ARCHEOLOGIQUE
DE LA VILLE DE LYON

1 (69382 2211956 PN 356+357+358)

2 (69382 2211956 PN 431)

22, rue Jarente (69002 Lyon) - 2015

SERVICE ARCHEOLOGIQUE
DE LA VILLE DE LYON

1 - Vue générale des communs, murs us 90, 196, sols us 130, 186, 187, 145 , 205, 206, 208, (vue zénithale).
2 - Elévation est du mur us 90/91 (vue de l'est).

Prise de vue : équipe SAVL

1 (69382 2211956 PN 307)

2 (69382 2211956 PN 503)

22, rue Jarente (69002 Lyon) - 2015

1 - Elévation sud du mur us 196 (vue du sud).
2 - Vue de détail sur la sablière us 194 et son dispositif de calage us 519 (vue zénithale).

Prise de vue : équipe SAVL




1 (69382 2211956 PN 339)

2 (69382 2211956 PN 319)

22, rue Jarente (69002 Lyon) - 2015

1 - Sols intérieurs et extérieurs de la zone sud des communs (vue zénithale).
2 - Sol intérieur us 206 et mur us 90 (vue zénithale).

Prise de vue : équipe SAVL

SERVICE ARCHEOLOGIQUE
DE LA VILLE DE LYON

1 (69382 2211956 PN 364)




2 (69382 2211956 PN 293)

22, rue Jarente (69002 Lyon) - 2015

1 - Aménagement us 205 (vue zénithale).
2 - Rubéfaction de l'enduit extérieur de la façade (us 193) de la *domus* (vue zénithale).

Prise de vue : équipe SAVL

1 (69382 2211956 PN 770)

2 (69382 2211956 PN 318)

22, rue Jarente (69002 Lyon) - 2015

1 - Trou de pieu us 526 sous la fondation du mur us 193 (vue du nord).
2 - Mur us 90 (vue zénithale).

Prise de vue : équipe SAVL

SERVICE ARCHEOLOGIQUE
DE LA VILLE DE LYON

1 (69382 2211956 PN 378)

2 (69382 2211956 PN 702)

22, rue Jarente (69002 Lyon) - 2015

1 - Section du mur us 193, semelle, élévation et ménagement us 205 (vue du nord).
2 - Trous de pieux sous la fondation du mur récupéré au fond de la tranchée us 86 (vue zénithale).

Prise de vue : équipe SAVL

1 (69382 2211956 PN 389)

2 (69382 2211956 PN 425)

**22, rue Jarente (69002 Lyon) - 2015**

**1 - La *domus*, phase 1.3, vue générale sur les sols (vue du nord).**
**2 - Niveau d'apparition du mur us 167 et du sol us 122 (vue zénithale).**

Prise de vue : équipe SAVL

SERVICE ARCHEOLOGIQUE
DE LA VILLE DE LYON

1 (69382 2211956 PN 375)

2 (69382 2211956 PN 398)

22, rue Jarente (69002 Lyon) - 2015

1 - Empreinte us 267 sur le sommet du mur us 124 (vue zénithale).
2 - Sols us 173 et 122, mur us 167 (vue de l'ouest).

Prise de vue : équipe SAVL

1 (69382 2211956 PN 316)

2 (69382 2211956 PN 682)

22, rue Jarente (69002 Lyon) - 2015

1 - Sol us 204 (vue zénithale).
2 - Elévation nord du mur us 60 (vue du nord).

Prise de vue : équipe SAVL

1 (69382 2211956 PN 144)

2 (69382 2211956 PN 157)

22, rue Jarente (69002 Lyon) - 2015

1 - Vue générale sur les sols de la domus en phase 1.4 (vue du sud-ouest).
2 - Terrazzo us 32 coupé par la tranchée us 26 (vue zénithale).

Prise de vue : équipe SAVL

1 (69382 2211956 PN 386)

2 (69382 2211956 PN 563)

**22, rue Jarente (69002 Lyon) - 2015**

**1 - Mur us 78 (vue zénithale).**
**2 - Mur us 78, élévation sud et massif support (vue du sud).**

Prise de vue : équipe SAVL

1 (69382 2211956 PN 228)

2 (69382 2211956 PN 112)

22, rue Jarente (69002 Lyon) - 2015

1 - Structure en briques us 72 posée sur le terrazzo us 32 (vue zénithale).
2 - Structure en briques us 72, élévation ouest (vue de l'ouest).

Prise de vue : équipe SAVL

1 (69382 2211956 PN 75)

2 (69382 2211956 PN 152)

22, rue Jarente (69002 Lyon) - 2015

1 - Terrazzo us 59 et mur us 60/61 (vue de l'est).
2 - Terrazzos us 57, 59, 115 et mur us 60 (vue zénithale).

Prise de vue : équipe SAVL

1 (69382 2211956 PN 441)

2 (69382 2211956 PN 763)

22, rue Jarente (69002 Lyon) - 2015

1 - Fondation us 60, cloison us 61, bloc us 62 (vue du nord).
2 - Mur us 357, trou de pieu us 526, mur us 525 (vue du sud-ouest).

Prise de vue : équipe SAVL

SERVICE ARCHEOLOGIQUE
DE LA VILLE DE LYON

1 (69382 2211956 PN 635)

2 (69382 2211956 PN 639)

22, rue Jarente (69002 Lyon) - 2015

1 - Mur us 357 recoupant le mur us 379 (vue du nord-ouest).
2 - Mur us 357, élévation ouest, au second plan sols des communs us 186 et 207 en coupe (vue de l'ouest).

Prise de vue : équipe SAVL

SERVICE ARCHEOLOGIQUE
DE LA VILLE DE LYON

1 (69382 2211956 PN 511)

2 (69382 2211956 PN 507)

22, rue Jarente (69002 Lyon) - 2015

1 - Mur us 144 et mur us 95 (vue de l'est).
2 - Mur us 144 (vue zénithale).

Prise de vue : équipe SAVL

1 (69382 2211956 PN 64)

2 (69382 2211956 PN 80)

**22, rue Jarente (69002 Lyon) - 2015**

1 - Terrazzo us 21 (vue zénithale).
2 - Terrazzo us 21, détail (vue zénithale).

Prise de vue : équipe SAVL

1 (69382 2211956 PN 525)

2 (69382 2211956 PN 546)

22, rue Jarente (69002 Lyon) - 2015

1 - Murs us 327, 349, 350, fosse us 326 (vue zénithale).
2 - Murs us 349, 350 et sol us 332 (vue zénithale).

Prise de vue : équipe SAVL

SERVICE ARCHEOLOGIQUE
DE LA VILLE DE LYON